



08/231-101/ПР  
22.01.2024

# КИЇВСЬКА МІСЬКА РАДА

II СЕСІЯ IX СКЛИКАННЯ

## РІШЕННЯ

№ \_\_\_\_\_

Про поновлення товариству з обмеженою відповідальністю «БЕТОН КОМПЛЕКС» договору оренди земельної ділянки від 29 липня 2005 року № 78-6-00291 (зі змінами) для експлуатації та обслуговування під'їзних залізничних колій майнового комплексу на вул. Резервній, 8 в Оболонському районі м. Києва



793620057

Відповідно до статей 9, 83, 93 Земельного кодексу України, Закону України «Про оренду землі», пункту 34 частини першої статті 26, статті 60 Закону України «Про місцеве самоврядування в Україні» та враховуючи звернення товариства з обмеженою відповідальністю «БЕТОН КОМПЛЕКС» від 14 вересня 2023 року № 793620057, Київська міська рада

### ВИРІШИЛА:

1. Поновити товариству з обмеженою відповідальністю «БЕТОН КОМПЛЕКС» на 5 років договір оренди земельної ділянки від 29 липня 2005 року № 78-6-00291 (з врахуванням договору про поновлення договору оренди земельної ділянки від 11 грудня 2018 року № 1342) для експлуатації та обслуговування під'їзних залізничних колій майнового комплексу на вул. Резервній, 8 в Оболонському районі м. Києва (кадастровий номер 8000000000:78:082:0093; площа 0,0446 га (в межах червоних ліній); категорія земель – землі промисловості, транспорту, електронних комунікацій, енергетики, оборони та іншого призначення; код виду цільового призначення – 11.02; справа № 793620057).

2. Встановити, що:

2.1. Річна орендна плата, передбачена у підпункті 4.2 пункту 4 договору оренди земельної ділянки від 29 липня 2005 року № 78-6-00291 (зі змінами), визначається на рівні мінімальних розмірів згідно з рішенням про бюджет міста Києва на відповідний рік.

2.2. Інші умови договору оренди земельної ділянки від 29 липня 2005 року № 78-6-00291 (зі змінами) підлягають приведенню у відповідність до законодавства України.

3. Товариству з обмеженою відповідальністю «БЕТОН КОМПЛЕКС»:

3.1. У місячний строк з дати оприлюднення цього рішення надати до Департаменту земельних ресурсів виконавчого органу Київської міської ради (Київської міської державної адміністрації) документи, визначені законодавством України, необхідні для підготовки проєкту договору про укладення договору оренди земельної ділянки від 29 липня 2005 року № 78-6-00291 (зі змінами) на новий строк.

3.2. Дотримуватися обмежень у використанні земельної ділянки, визначених законодавством та зареєстрованих у Державному земельному кадастрі.

4. Контроль за виконанням цього рішення покласти на постійну комісію Київської міської ради з питань архітектури, містопланування та земельних відносин.

Київський міський голова

Віталій КЛИЧКО

**ПОДАННЯ:**

Заступник голови  
Київської міської державної адміністрації  
з питань здійснення самоврядних повноважень

Петро ОЛЕНИЧ

Директор Департаменту земельних ресурсів  
виконавчого органу Київської міської ради  
(Київської міської державної адміністрації)

Валентина ПЕЛИХ

Начальник юридичного управління  
Департаменту земельних ресурсів  
виконавчого органу Київської міської ради  
(Київської міської державної адміністрації)

Дмитро РАДЗІЄВСЬКИЙ

**ПОГОДЖЕНО:**

Постійна комісія Київської міської ради  
з питань архітектури, містопланування та  
земельних відносин

Голова

Михайло ТЕРЕНТЬЄВ

Секретар

Юрій ФЕДОРЕНКО

Начальник управління  
правового забезпечення діяльності  
Київської міської ради

Валентина ПОЛОЖИШНИК

Постійна комісія Київської міської ради  
з питань транспорту, зв'язку та реклами

Олексій ОКОПНИЙ

Голова

Ігор ГАЛАЙЧУК

Секретар

# ПОЯСНЮВАЛЬНА ЗАПИСКА

№ ПЗН-60664 від 18.12.2023

до проекту рішення Київської міської ради:

*Про поновлення товариству з обмеженою відповідальністю  
«БЕТОН КОМПЛЕКС» договору оренди земельної ділянки  
від 29 липня 2005 року № 78-6-00291 (зі змінами) для експлуатації  
та обслуговування під'їзних залізничних колій майнового  
комплексу на вул. Резервній, 8 в Оболонському районі м. Києва*

До справи  
№ 793620057



## 1. Юридична особа:

Назва	<b>ТОВАРИСТВО З ОБМЕЖЕНОЮ ВІДПОВІДАЛЬНІСТЮ «БЕТОН КОМПЛЕКС» (ЄДРПОУ 04012164) (далі – Товариство)</b>
Перелік засновників (учасників) юридичної особи	<b>ТОВАРИСТВО З ОБМЕЖЕНОЮ ВІДПОВІДАЛЬНІСТЮ «ПРОМИСЛОВО-БУДІВЕЛЬНА ГРУПА КОВАЛЬСЬКА» Код ЄДРПОУ 35142753 Україна, місто Київ, вул. Велика Васильківська, будинок 100</b>
Кінцевий бенефіціарний власник (контролер)	<b>Пилипенко Олександр Сергійович Кіпр, 2, Афродіта авеню, Афродіта Хіллс, Коуклія 8509,  Пилипенко Сергій Олександрович Україна, 03150, місто Київ, вул. Велика Васильківська</b>
Клопотання	<b>від 14.09.2023 № 793620057</b>

## 2. Відомості про земельну ділянку (кадастровий № 8000000000:78:082:0093).

Місце розташування (адреса)	<b>м. Київ, вул. Резервна, 8 у Оболонському районі</b>
Площа	<b>0,0446 га (в межах червоних ліній)</b>
Вид та термін	<b>оренда на 5 років (поновлення)</b>
Код виду цільового призначення	<b>11.02 для розміщення та експлуатації основних, підсобних і допоміжних будівель та споруд підприємств переробної, машинобудівної та іншої промисловості (для експлуатації та обслуговування під'їзних залізничних колій майнового комплексу)</b>
Нормативна грошова оцінка (за попереднім розрахунком*)	<b>647 631,96 грн</b>

\* Наведені розрахунки НГО не є остаточними і будуть уточнені відповідно до вимог законодавства при оформленні права на земельну ділянку.

## 3. Обґрунтування прийняття рішення.

Розглянувши звернення зацікавленої особи, відповідно до Земельного кодексу України, Закону України «Про оренду землі» та Порядку набуття прав на землю із земель комунальної власності у місті Києві, затвердженого рішенням Київської міської ради від 20.04.2017 № 241/2463, Департаментом земельних ресурсів виконавчого органу Київської міської ради (Київської міської державної адміністрації) розроблено цей проект рішення.

## 4. Мета прийняття рішення.

Метою прийняття рішення є забезпечення реалізації встановленого Земельним кодексом України права особи на оформлення права користування на землю.

**5. Особливі характеристики ділянки.**

<i>Наявність будівель і споруд на ділянці:</i>	<p>Вільна від капітальної забудови.</p> <p>На ділянці розміщуються залізничні колії. Ділянка не огорожена та не охороняється (акт обстеження земельної ділянки від 07.12.2023 № ДК/270-АО/2023).</p> <p>Відповідно до листа Товариства від 08.09.2023 № 08/09-23 вказані залізничні колії обліковуються на балансі підприємства.</p>
<i>Наявність ДПТ:</i>	<p>Детальний план території відсутній.</p>
<i>Функціональне призначення згідно з Генпланом:</i>	<p>Частково території комунально-складські (існуючі), частково - території захисної зелені (існуючі).</p>
<i>Правовий режим:</i>	<p>Земельна ділянка згідно з відомостями Державного реєстру речових прав на нерухоме майно перебуває у комунальній власності територіальної громади міста Києва.</p> <p>Згідно з відомостями Державного земельного кадастру: категорія земель - землі промисловості, транспорту, електронних комунікацій, енергетики, оборони та іншого призначення, код виду цільового призначення - 11.02.</p>
<i>Розташування в зеленій зоні:</i>	<p>Відповідно до Генерального плану міста Києва та проекту планування його приміської зони на період до 2020 року, затвердженого рішенням Київської міської ради від 28.03.2002 № 370/1804, земельна ділянка за функціональним призначенням не відноситься до території зелених насаджень.</p>
<i>Інші особливості:</i>	<p>Земельна ділянка відповідно до рішення Київської міської ради від 21.04.2005 № 327/2902 надавалась в оренду на 5 років Товариству для експлуатації та обслуговування під'їзних залізничних колій майнового комплексу (договір оренди земельної ділянки від 29.07.2005 № 78-6-00291).</p> <p>Рішенням Київської міської ради від 05.07.2018 № 1115/5179 договір поновлено на 5 років (договір про поновлення договору оренди земельної ділянки від 11.12.2023 № 1342).</p> <p>Термін оренди за договором до 11.12.2023.</p> <p>Згідно з довідкою центрального МУ ДПС по роботі з ВПП від 21.09.2023 № 1335/АП/31-00-13-02-09 станом на 21.09.2023 за Товариством податковий борг не обліковується.</p> <p>Земельна ділянка розташована в межах червоних ліній.</p> <p>Зважаючи на положення статей 9, 122 Земельного кодексу України та пункту 34 частини першої статті 26 Закону України «Про місцеве самоврядування в Україні» (щодо обов'язковості розгляду питань землекористування на пленарних засіданнях) вказаний проект рішення направляється для подальшого розгляду Київською міською радою.</p>

## **6. Стан нормативно-правової бази у даній сфері правового регулювання.**

Загальні засади та порядок поновлення договорів оренди земельних ділянок (шляхом укладення договорів на новий строк) визначено Законом України «Про оренду землі» і Порядком набуття прав на землю із земель комунальної власності у місті Києві, затвердженим рішенням Київської міської ради від 20.04.2017 № 241/2463.

Проект рішення не містить інформацію з обмеженим доступом у розумінні статті 6 Закону України «Про доступ до публічної інформації».

Проект рішення не стосується прав і соціальної захищеності осіб з інвалідністю та не матиме впливу на життєдіяльність цієї категорії.

## **7. Фінансово-економічне обґрунтування.**

Реалізація рішення не потребує додаткових витрат міського бюджету.


Відповідно до Податкового кодексу України та рішення Київської міської ради від 08.12.2022 № 5828/5869 «Про бюджет міста Києва на 2023 рік» орієнтовний розмір річної орендної плати складатиме: **19 428,96 грн на рік (3%)**.

## **8. Прогноз соціально-економічних та інших наслідків прийняття рішення.**

Наслідками прийняття розробленого проекту рішення стане реалізація зацікавленою особою своїх прав щодо оформлення права користування земельною ділянкою.

*Доповідач: директор Департаменту земельних ресурсів Валентина ПЕЛИХ*

Директор Департаменту земельних ресурсів



Валентина ПЕЛИХ

Код земельної ділянки: 78:082:0093

Площа: 0.0446 га

Адрес земельної ділянки: Оболонський район, вул. Резервна, 8

Заявник: ТОВАРИСТВО З ОБМЕЖЕНОЮ ВІДПОВІДАЛЬНІСТЮ «БЕТОН КОМПЛЕКС»

Вид та термін користування: оренда (29.07.2005 - 11.12.2023)

Цільове призначення: 11.02, для розміщення та експлуатації основних, підсобних і допоміжних будівель та споруд підприємств переробної, машинобудівної та іншої промисловості



Sources: Esri, HERE, Garmin, USGS, Intermap, INCREMENT P, NRCan, Esri Japan, METI, Esri China (Hong Kong), Esri Korea, Esri (Thailand), NGCC, (c) OpenStreetMap contributors, and the GIS User Community

## ВИТЯГ

### з Державного земельного кадастру про земельну ділянку

Номер витягу	НВ-0002717882023
Дата формування	18.12.2023
Строк дії	три місяці з дати формування
Надано на заяву (запит)	Київська міська рада 18.12.2023, ЗВ-8000119012023

Дані, за якими здійснювався пошук інформації у Державному земельному кадастрі

Кадастровий номер земельної ділянки	8000000000:78:082:0093
-------------------------------------	------------------------

Власник (користувач):

Прізвище, власне ім'я, по батькові (за наявності)/найменування	-----
---	-------

Податковий номер	-----
------------------	-------

Унікальний номер запису в Єдиному державному демографічному реєстрі (за наявності)	-----
---	-------

#### Загальні відомості про земельну ділянку

Кадастровий номер	8000000000:78:082:0093
-------------------	------------------------

Місце розташування (адміністративно-територіальна одиниця)	м.Київ, Оболонський р-н, вулиця Резервна, 8
--	---

Цільове призначення:

Категорія земель	Не визначено
------------------	--------------

Вид цільового призначення земельної ділянки	11.02 Для розміщення та експлуатації основних, підсобних і допоміжних будівель та споруд підприємств переробної, машинобудівної та іншої промисловості
--	--

Обліковий номер масиву, до складу якого входить земельна ділянка	-----
---	-------

Обліковий номер території, на якій розташовані земельні ділянки, необхідні для розміщення об'єктів, щодо яких відповідно до закону може здійснюватися примусове відчуження земельних ділянок з мотивів суспільної необхідності, до складу якої входить земельна ділянка	-----
---	-------






Обліковий номер функціональної зони, до складу якої входить земельна ділянка	-----
Обліковий номер контуру об'єкта будівництва та закінченого будівництвом об'єкта, розташованого на земельній ділянці	-----
Обліковий номер меліоративної мережі, складової частини меліоративної мережі, яка забезпечує гідротехнічну меліорацію відповідної земельної ділянки	-----
Обліковий номер об'єкта інженерної інфраструктури, що належить до складу відповідної меліоративної мережі, складової частини меліоративної мережі	-----
Площа земельної ділянки, гектарів	0.0446
Нормативна грошова оцінка, гривень	647641.24
Дата проведення нормативної грошової оцінки	20.01.2023
Скасований кадастровий номер (номери), у разі коли земельна ділянка створена в результаті поділу/об'єднання	-----

#### Відомості про державну реєстрацію земельної ділянки

Інформація про документацію із землеустрою, на підставі якої здійснена державна реєстрація земельної ділянки	Проект землеустрою щодо відведення земельних ділянок, 17.06.2005; Приватний підприємець Шоп'як, Шоп'як
Орган, який зареєстрував земельну ділянку	Головне управління земельних ресурсів виконавчого органу Київської міської ради (Київської міської державної адміністрації)
Дата державної реєстрації земельної ділянки	29.07.2005



Відомості про право власності/право постійного користування  
згідно з Державним реєстром речових прав на нерухоме майно

Вид права	Право власності
Інформація про власників (користувачів) земельної ділянки	
Прізвище, власне ім'я, по батькові (за наявності)/найменування	ТЕРИТОРІАЛЬНА ГРОМАДА МІСТА КИЄВА В ОСОБИ КИЇВСЬКОЇ МІСЬКОЇ РАДИ
Громадянство	Відомості з ДРРП не надходили
Реквізити документа, що посвідчує особу	Відомості з ДРРП не надходили
Податковий номер/номер та серія (за наявності) паспорта фізичної особи	22883141
Унікальний номер запису в Єдиному державному демографічному реєстрі (за наявності)	Відомості з ДРРП не надходили
Місце проживання/ місцезнаходження	Відомості з ДРРП не надходили
Частка у спільній власності	1
Документ, який є підставою для виникнення права	Закон України "Про внесення змін до деяких законодавчих актів України щодо розмежування земель державної та комунальної власності", Верховна Рада України 06.09.2012 5245-VI;
Документ, що посвідчує право	-----

Відомості про оренду, суборенду згідно з Державним реєстром речових прав на нерухоме майно  
Орендар:

Прізвище, власне ім'я, по батькові (за наявності)/найменування	Товариство з обмеженою відповідальністю «Бетон Комплекс»
Громадянство	Відомості з ДРРП не надходили
Реквізити документа, що посвідчує особу	Відомості з ДРРП не надходили
Податковий номер/номер та серія (за наявності) паспорта фізичної особи	04012164
Унікальний номер запису в Єдиному державному демографічному реєстрі (за наявності)	Відомості з ДРРП не надходили
Місце проживання/ місцезнаходження	Відомості з ДРРП не надходили



Площа земельної ділянки, переданої в оренду	0.0446 гектарів
Орган, що здійснив державну реєстрацію речового права	Київський міський нотаріальний округ
Дата державної реєстрації речового права	11.12.2018
Строк дії речового права	Відомості з ДРРП не надходили

Суборендар:

Прізвище, власне ім'я, по батькові (за наявності)/найменування	Відомості з ДРРП не надходили
Громадянство	Відомості з ДРРП не надходили
Реквізити документа, що посвідчує особу	Відомості з ДРРП не надходили
Податковий номер/номер та серія (за наявності) паспорта фізичної особи	Відомості з ДРРП не надходили
Унікальний номер запису в Єдиному державному демографічному реєстрі (за наявності)	Відомості з ДРРП не надходили
Місце проживання/місцезнаходження	Відомості з ДРРП не надходили
Площа земельної ділянки (її частини), переданої в суборенду	Відомості з ДРРП не надходили
Обліковий номер частини земельної ділянки, на яку поширюється дія договору суборенди	Відомості з ДРРП не надходили
Орган, що здійснив державну реєстрацію речового права	Відомості з ДРРП не надходили
Дата державної реєстрації речового права	Відомості з ДРРП не надходили
Строк дії речового права	Відомості з ДРРП не надходили
Додаткові відомості	-----

Відомості про земельний сервітут згідно з Державним реєстром речових прав на нерухоме майно

Вид сервітуту	Відомості з ДРРП не надходили
Площа земельної ділянки (її частини), на яку поширюється дія сервітуту	Відомості з ДРРП не надходили



Обліковий номер земельної ділянки (її частини), на яку поширюється дія сервітуту	Відомості з ДРРП не надходили
Підстава для встановлення земельного сервітуту	Відомості з ДРРП не надходили
Орган, що здійснив державну реєстрацію сервітуту	Відомості з ДРРП не надходили
Дата державної реєстрації сервітуту	Відомості з ДРРП не надходили
Строк дії сервітуту	Відомості з ДРРП не надходили
Додаткові відомості	-----

Відомості про обтяження згідно з Державним реєстром речових прав на нерухоме майно

Вид обтяження	Відомості з ДРРП не надходили
Опис предмета обтяження	Відомості з ДРРП не надходили
Дата державної реєстрації обтяження	Відомості з ДРРП не надходили
Орган, що здійснив державну реєстрацію обтяження	Відомості з ДРРП не надходили
Документ, який є підставою для виникнення обтяження	Відомості з ДРРП не надходили
Додаткові відомості	-----

Відомості про обмеження у використанні земельної ділянки

Вид обмеження у використанні земельної ділянки	-----
Обліковий номер частини земельної ділянки, на яку поширюється дія обмеження у використанні земельної ділянки	-----
Площа земельної ділянки (її частини), на яку поширюється дія обмеження	-----
Підстава для виникнення обмеження у використанні земельної ділянки	-----
Орган, що здійснив державну реєстрацію обмеження	-----
Дата державної реєстрації обмеження	-----
Строк дії обмеження	-----



Інформація про документи, на підставі яких відомості про обмеження  
у використанні земель внесені до Державного земельного кадастру

Реквізити заяви про державну реєстрацію обмеження у використанні земель	-----
Прізвище, власне ім'я та по батькові (за наявності)/ найменування заявника	-----
Інформація про документи, на підставі яких внесені відомості про обмеження у використанні земель	-----

Відомості про заходи щодо охорони земель і ґрунтів

Назва та напрям заходу	-----
Площа	-----
Товщина родючого шару ґрунту, у тому числі об'єм ґрунтової маси	-----
Кошторисна вартість запроскованих робіт	-----
Строки проведення	-----
Інформація про документи, на підставі яких передбачено здійснення заходу щодо охорони земель і ґрунтів	-----

Відомості про ділянки надр, надані у користування відповідно до спеціальних дозволів на  
користування надрами та актів про надання гірничих відводів, одержаних в порядку інформаційної  
взаємодії між Державним земельним кадастром, Держгеонадрами та Держпраці (за наявності)

Реєстраційний номер спеціального дозволу на користування надрами	-----
Дата видачі спеціального дозволу на користування надрами	-----
Підстава для надання спеціального дозволу на користування надрами	-----
Вид користування надрами	-----
Відомості про ділянку надр, що надається у користування	-----
Площа ділянки надр, що надається у користування	-----
Вид корисної копалини	-----



Відомості про особу, якій  
надано спеціальний дозвіл на  
користування надрами:

Прізвище, власне ім'я та -----  
по батькові (за наявності)/  
найменування

Реєстраційний номер облікової -----  
картки платника податків/ серія  
(за наявності) та номер паспорта  
фізичної особи/код згідно з  
ЄДРПОУ

Строк дії спеціального дозволу на -----  
користування надрами

Документ, який засвідчує надання -----  
гірничого відводу

Відомості про користувача  
гірничого відводу (за наявності)

Найменування/ прізвище, власне -----  
ім'я та по батькові (за наявності)

Мета надання гірничого відводу -----

Площа проекції гірничого відводу -----

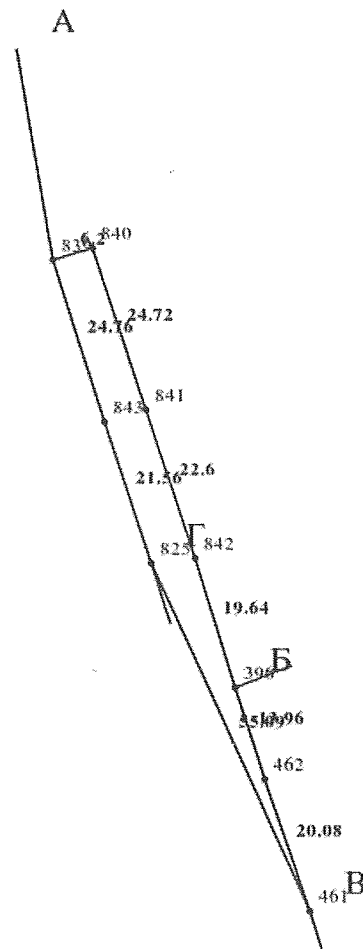
Строк дії акта про надання -----  
гірничого відводу



Додаток  
до витягу з Державного земельного кадастру  
про земельну ділянку  
від 18.12.2023 р. № НВ-0002717882023

Кадастровий номер земельної ділянки 8000000000:78:082:0093

### КАДАСТРОВИЙ ПЛАН ЗЕМЕЛЬНОЇ ДІЛЯНКИ



Масштаб 1:1000



Умовні позначення:

Опис меж:

Від А до Б Відкрите акціонерне товариство "Київ-Дніпровське міжгалузеве підприємство промислового залізничного транспорту";

Від Б до В Автогаражний кооператив "Моноліт-СБУ";

Від В до Г Товариство з обмеженою відповідальністю "Бетон Комплекс";

Від Г до А Землі не надані у власність чи користування





КООРДИНАТИ ПОВОРОТНИХ ТОЧОК МЕЖ ЗЕМЕЛЬНОЇ ДІЛЯНКИ

Номер точки	Назва точки	Відстань (метрів)	Координати (м)	
			X	Y

Місце розташування		м.Київ, Оболонський р-н, вулиця Резервна, 8
Цільове призначення	Категорія земель	Не визначено
	Код цільового призначення	11.02 Для розміщення та експлуатації основних, підсобних і допоміжних будівель та споруд підприємств переробної, машинобудівної та іншої промисловості
Площа, гектарів		0.0446
Відомості про перенесення в натуру (на місцевість) меж	охоронних зон, прибережних захисних смуг і пляжних зон, зон санітарної охорони, санітарно-захисних зон і зон особливого режиму використання земель (за наявності)	-----
	земельної ділянки (у разі формування земельної ділянки)	-----
	частини земельної ділянки, на якій може проводитися гідротехнічна меліорація (за наявності)	-----
Відомості про контури об'єктів нерухомого майна, меліоративних мереж, складових частин меліоративних мереж та точки водовиділу, розташовані на земельній ділянці (за наявності)		-----
Відомості про встановлені межові знаки (у разі формування земельної ділянки)		-----



Розробник документації із  
землеустрою:

Приватний підприємець Шоп'як, Шоп'як  
(прізвище, власне ім'я, по батькові (за наявності) фізичної особи / найменування юридичної особи)

### ЕКСПЛІКАЦІЯ ЗЕМЕЛЬНИХ УГІДЬ

Всього земель, га	У тому числі за земельними угіддями, га:
Площа земельної ділянки, га 0.0446	





**Заступник міського голови –  
секретар Київської міської ради**

---

Терентьєву М. О.  
Окопному О. Ю.  
Положишник В. О.

Прошу розглянути проєкт рішення від 22.01.2024  
№ 08/231 - 101/ПР в установленому порядку.

Омельченко А. В.

Для контролю за проходженням та тиражування.

Юнаковій С. М.  
Кандибору Р. В. – до відома

Володимир БОНДАРЕНКО

“22” січня 2024 року  
№ 08/231 – 101/ПР

08/231-101/ПР  
22.01.2024



УКРАЇНА

ВИКОНАВЧИЙ ОРГАН КИЇВСЬКОЇ МІСЬКОЇ РАДИ  
(КИЇВСЬКА МІСЬКА ДЕРЖАВНА АДМІНІСТРАЦІЯ)

**ДЕПАРТАМЕНТ ЗЕМЕЛЬНИХ РЕСУРСІВ**

вул. Хрещатик, 32-а, м. Київ, 01001 тел. (044) 202 78 15

Контактний центр міста Києва (044) 15 51 E-mail: [kyivland@kyivcity.gov.ua](mailto:kyivland@kyivcity.gov.ua) Код ЄДРПОУ 26199097

*№ 05715-СЛ-60664*

Заступнику міського голови-  
секретарю Київської міської ради  
Володимиру БОНДАРЕНКУ

Шановний Володимире Володимировичу!

Департамент земельних ресурсів виконавчого органу Київської міської ради (Київської міської державної адміністрації) відповідно до пункту 3 статті 26 Регламенту Київської міської ради, затвердженого рішенням Київської міської ради від 04.11.2021 № 3135/3176, направляє проєкт рішення Київської міської ради «Про поновлення товариству з обмеженою відповідальністю «БЕТОН КОМПЛЕКС» договору оренди земельної ділянки від 29 липня 2005 року № 78-6-00291 (зі змінами) для експлуатації та обслуговування під'їзних залізничних колій майнового комплексу на вул. Резервній, 8 в Оболонському районі м. Києва» (справа № 793620057) для подальшого опрацювання.

Додатки:

- проєкт рішення Київської міської ради до справи № 793620057 на 2 арк. в 1 примірнику;
- пояснювальна записка до справи № 793620057 на 3 арк. в 1 примірнику;
- витяг з бази даних міського земельного кадастру на 1 арк. в 1 примірнику;
- матеріали супутникової фотозйомки на 1 арк. в 1 примірнику;
- копія акта обстеження земельної ділянки від 07.12.2023 № ДК/270-АО/2023 з фото на 4 арк. в 1 примірнику;
- матеріали справи № 793620057 на 70 арк. в 1 примірнику.

З повагою

Директор

Валентина ПЕЛИХ

СЗ

Текст проєкту рішення у паперовому вигляді відповідає проєкту в електронному вигляді на USB носії.

В.о. начальника відділу орендних відносин управління землеустрою та ринку земель  
Олександр ЗЕМЛЯК

