



08/231-120/PP  
25.01.2023

# КИЇВСЬКА МІСЬКА РАДА

II СЕСІЯ IX СКЛИКАННЯ

## РІШЕННЯ

№ \_\_\_\_\_

**Про надання КОМУНАЛЬНОМУ ПІДПРИЄМСТВУ «ДАРНИЦЬКЕ ЛІСОПАРКОВЕ ГОСПОДАРСТВО» земельних ділянок у постійне користування для ведення лісового господарства і пов'язаних з ним послуг у 28, 20 кварталах Білодібровного лісництва у Деснянському районі міста Києва**



473447910

Відповідно до статей 9, 57, 83, 92, 116, 122, 123 Земельного кодексу України, пункту 34 частини першої статті 26 Закону України «Про місцеве самоврядування в Україні», враховуючи, що земельні ділянки зареєстровані в Державному земельному кадастрі, право комунальної власності територіальної громади міста Києва на які зареєстровано в установленому порядку (номери записів про право власності 48937776, 48937834 від 05 січня 2023 року) та те, що земельні ділянки перебувають у фактичному користуванні КОМУНАЛЬНОГО ПІДПРИЄМСТВА «ДАРНИЦЬКЕ ЛІСОПАРКОВЕ ГОСПОДАРСТВО» на підставі планово – картографічних матеріалів лісовпорядкування, зважаючи на лист Державного агентства лісових ресурсів України від 19 грудня 2022 року № 02-33/7029-22 та розглянувши заяву КОМУНАЛЬНОГО ПІДПРИЄМСТВА «ДАРНИЦЬКЕ ЛІСОПАРКОВЕ ГОСПОДАРСТВО» від 09 грудня 2022 року № 72361-007176862-031-03, Київська міська рада

### **ВИРІШИЛА:**

1. Надати КОМУНАЛЬНОМУ ПІДПРИЄМСТВУ «ДАРНИЦЬКЕ ЛІСОПАРКОВЕ ГОСПОДАРСТВО», за умови виконання пункту 2 цього

рішення, в постійне користування земельну ділянку площею 57,7062 га (кадастровий номер 8000000000:62:241:0001), земельну ділянку площею 57,7170 га (кадастровий номер 8000000000:62:236:0001) для ведення лісового господарства і пов'язаних з ним послуг (код виду цільового призначення – 09.01 для ведення лісового господарства і пов'язаних з ним послуг) у 28, 20 кварталах Білодібровного лісництва у Деснянському районі міста Києва із земель комунальної власності територіальної громади міста Києва (категорія земель – землі лісгосподарського призначення), заява ДЦ від 09 грудня 2022 року № 72361-007176862-031-03, справа № 473447910.

## 2. КОМУНАЛЬНОМУ ПІДПРИЄМСТВУ «ДАРНИЦЬКЕ ЛІСОПАРКОВЕ ГОСПОДАРСТВО»:

2.1. Виконувати обов'язки землекористувача відповідно до вимог статті 96 Земельного кодексу України, статті 19 Лісового кодексу України.

2.2. Вжити заходів щодо державної реєстрації права постійного користування земельними ділянками у порядку, встановленому Законом України «Про державну реєстрацію речових прав на нерухоме майно та їх обтяжень».

2.3. Питання майнових відносин вирішувати в установленому порядку.

2.4. Забезпечити вільний доступ для прокладання нових, ремонту та експлуатації існуючих інженерних мереж і споруд, що знаходяться в межах земельних ділянок.

2.5. Під час використання земельних ділянок дотримуватися обмежень у їх використанні, зареєстрованих у Державному земельному кадастрі.

3. Попередити землекористувача, що використання земельних ділянок не за цільовим призначенням тягне за собою припинення права користування ними відповідно до вимог статей 141, 143 Земельного кодексу України.

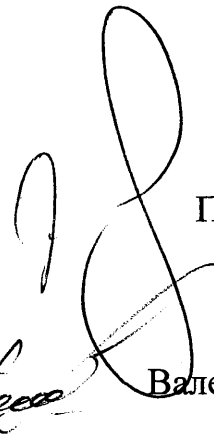
4. Контроль за виконанням цього рішення покласти на постійну комісію Київської міської ради з питань архітектури, містобудування та земельних відносин.

Київський міський голова

Віталій КЛИЧКО

**ПОДАННЯ:**

Заступник голови  
Київської міської державної адміністрації  
з питань здійснення самоврядних повноважень




Петро ОЛЕНИЧ

Директор Департаменту земельних ресурсів  
виконавчого органу Київської міської ради  
(Київської міської державної адміністрації)



Валентина ПЕЛИХ

Начальник юридичного управління  
Департаменту земельних ресурсів  
виконавчого органу Київської міської ради  
(Київської міської державної адміністрації)



Дмитро РАДЗІВСЬКИЙ

**ПОГОДЖЕНО:**

Постійна комісія Київської міської ради  
з питань архітектури, містобудування  
та земельних відносин

Голова

Михайло ТЕРЕНТЬЄВ

Секретар

Юрій ФЕДОРЕНКО

В.о. начальника управління правового  
забезпечення діяльності  
Київської міської ради

Валентина ПОЛОЖИШНИК

Постійна комісія Київської міської ради  
з питань екологічної політики

Голова

Денис МОСКАЛЬ

Секретар

Євгенія КУЛЕБА

# ПОЯСНЮВАЛЬНА ЗАПИСКА

№ ПЗН-48446 від 16.12.2022

До кадастрової справи  
№ 473447910



до проекту рішення Київської міської ради:

**Про надання КОМУНАЛЬНОМУ ПІДПРИЄМСТВУ «ДАРНИЦЬКЕ ЛІСОПАРКОВЕ ГОСПОДАРСТВО» земельної ділянки в постійне користування для ведення лісового господарства і пов'язаних з ним послуг у 28, 20 кварталах Білодібровного лісництва у Деснянському районі міста Києва**

## 1. Юридична особа:

Назва	КОМУНАЛЬНЕ ПІДПРИЄМСТВО «ДАРНИЦЬКЕ ЛІСОПАРКОВЕ ГОСПОДАРСТВО»
Перелік засновників (учасників)*	КИЇВСЬКА МІСЬКА ДЕРЖАВНА АДМІНІСТРАЦІЯ, Код ЄДРПОУ:00022527, 01044, місто Київ, вул. Хрещатик, 36
Кінцевий бенефіціарний власник (контролер)*	Відсутній
Реєстраційний номер:	від 12.12.2022 № 473447910

\*за даними Єдиного державного реєстру юридичних осіб, фізичних осіб-підприємців та громадських формувань

## 2. Відомості про земельні ділянки (кадастрові № 8000000000:62:241:0001; 8000000000:62:236:0001).

Місце розташування:	м. Київ, р-н Деснянський, 28, 20 квартали Білодібровного лісництва комунального підприємства «Дарницьке лісопаркове господарство»
Площі:	57,7062 га ; 57,7170 га
Вид та термін користування:	право в процесі оформлення (постійне користування)
Категорія земель:	землі лісогосподарського призначення; землі лісогосподарського призначення
Цільове призначення:	09.01 для ведення лісового господарства і пов'язаних з ним послуг
Нормативні грошові оцінки (за попередніми розрахунками*)	8000000000:62:241:0001 – 567 770 172 грн 29 коп. 8000000000:62:236:0001 – 562 253 894 грн 34 коп.

\*Наведені розрахунки нормативної грошової оцінки не є остаточними і будуть уточнені відповідно до вимог чинного законодавства при оформленні права на земельні ділянки.

## 3. Обґрунтування прийняття рішення.

Відповідно до статей 9, 123 Земельного кодексу України, враховуючи, що земельні ділянки зареєстровані в Державному земельному кадастрі (витяги з Державного земельного кадастру про земельні ділянки від 06.01.2023 № НВ-0000014262023, № НВ-0000014302023), право комунальної власності територіальної громади міста Києва на які зареєстровано в установленому порядку (номери записів про право власності 48937776, 48937834 від 05.01.2023), Департаментом земельних ресурсів виконавчого органу Київської міської ради (Київської міської державної адміністрації) розроблено проект

рішення Київської міської ради щодо надання земельних ділянок без зміни їх меж та цільового призначення без складання документації із землеустрою.

#### 4. Мета прийняття рішення.

Метою прийняття рішення є забезпечення реалізації встановленого Земельним кодексом України права особи на оформлення права користування на землю.

#### 5. Особливі характеристики ділянок.

<i>Наявність будівель і споруд на ділянках:</i>	<i>Земельні ділянки вільні від забудови.</i>
<i>Наявність ДПТ:</i>	<i>Детальний план території відсутній.</i>
<i>Функціональне призначення згідно з Генпланом:</i>	<i>Відповідно до Генерального плану міста Києва, затвердженого рішенням Київської міської ради від 28.03.2002 № 370/1804, земельні ділянки за функціональним призначенням належить до території лісів та лісопарків (існуючі) та частково до охоронної зони газопроводу.</i>
<i>Правовий режим:</i>	<i>Земельні ділянки належить до земель комунальної власності територіальної громади міста Києва.</i>
<i>Розташування в зеленій зоні:</i>	<i>Земельні ділянки входять до зеленої зони, відповідно до рішення Київської міської ради від 08.07.2021 № 1583/1624 «Про затвердження показників розвитку зеленої зони м. Києва до 2022 року та концепції формування зелених насаджень в центральній частині міста» (зі змінами та доповненнями).</i>
<i>Інші особливості:</i>	<i>Рішенням Київської міської ради від 25.08.2022 № 5143/5184 (пункти 4,5 додатку) затверджено технічну документацію із землеустрою щодо інвентаризації земель на території кадастрових кварталів 62:241, 62:236 у 28, 20 кварталах Білодібровного лісництва Комунального підприємства «Дарницьке лісгосподарське господарство» у Деснянському районі м. Києва. Згідно з частиною першою статті 123 Земельного кодексу України надання у користування земельної ділянки, зареєстрованої в Державному земельному кадастрі відповідно до Закону України «Про Державний земельний кадастр» право власності на яку зареєстровано у Державному реєстрі речових прав на нерухоме майно, без зміни її меж та цільового призначення здійснюється без складання документації із землеустрою. Відтак, враховуючи те, що земельні ділянки зареєстровані в Державному земельному кадастрі, а також те, що право комунальної власності на вказані земельні ділянки зареєстровано в Державному реєстрі речових прав на нерухоме майно, зазначеним проектом рішення передбачається передати земельні ділянки без зміни її меж та цільового призначення. Зважаючи на положення статей 9, 122 Земельного кодексу України та пункту 34 частини першої статті 26 Закону України «Про місцеве самоврядування в Україні» (щодо обов'язковості розгляду питань землекористування на пленарних засіданнях) вказаний проєкт рішення направляється для подальшого розгляду Київською міською радою.</i>

**6. Стан нормативно-правової бази у даній сфері правового регулювання.**

Загальні засади та порядок передачі земельних ділянок у власність чи користування зацікавленим особам визначено Земельним кодексом України та Порядком набуття прав на землю із земель комунальної власності у місті Києві, затвердженим рішенням Київської міської ради від 20.04.2017 № 241/2463.

**7. Фінансово-економічне обґрунтування.**

Реалізація рішення не потребує додаткових витрат міського бюджету.

Відповідно до Податкового кодексу України та Положення про плату за землю в місті Києві, затвердженого рішенням Київської міської ради від 23.06.2011 № 242/5629 «Про встановлення місцевих податків і зборів у м. Києві» (зі змінами та доповненнями) розрахунковий розмір земельного податку складатиме (0,1%):

8000000000:62:241:0001 – 567 770 грн 17 коп.


8000000000:62:236:0001 – 562 253 грн 89 коп.

**8. Прогноз соціально-економічних та інших наслідків прийняття рішення.**

Наслідками прийняття розробленого проекту рішення стане реалізація зацікавленою особою своїх прав щодо використання земельних ділянок.

Доповідач: директор Департаменту земельних ресурсів **Валентина ПЕЛИХ**

Директор Департаменту земельних ресурсів



Валентина ПЕЛИХ





**Заступник міського голови –  
секретар Київської міської ради**

---

Терентьеву М. О.  
Москалю Д. Д.  
Положишник В. О.

Прошу розглянути проєкт рішення від 25.01.2023  
№ 08/231 – 120/ПР в установленому порядку.

Омельченко А. В.

Для контролю за проходженням та тиражування.

Юнаковій С. М.  
Пантелеєву П. О. – до відома

Володимир БОНДАРЕНКО

“25” січня 2023 року  
№ 08/231 – 120/ПР



08/231-120/17P  
25.01.2023

УКРАЇНА

ВИКОНАВЧИЙ ОРГАН КИЇВСЬКОЇ МІСЬКОЇ РАДИ  
(КИЇВСЬКА МІСЬКА ДЕРЖАВНА АДМІНІСТРАЦІЯ)

**ДЕПАРТАМЕНТ ЗЕМЕЛЬНИХ РЕСУРСІВ**

вул. Хрещатик, 32-а, м. Київ, 01601 тел. (044) 279 58 72

Контактний центр міста Києва (044) 15 51 E-mail: [kyivland@kyivcity.gov.ua](mailto:kyivland@kyivcity.gov.ua) Код ЄДРПОУ 26199097

25.01.23 № 05715-СЛ-48446

Заступнику міського голови-  
секретарю Київської міської ради  
Володимиру БОНДАРЕНКУ

Шановний Володимире Володимировичу!

Департамент земельних ресурсів виконавчого органу Київської міської ради (Київської міської державної адміністрації) відповідно до пункту 3 статті 26 Регламенту Київської міської ради, затвердженого рішенням Київської міської ради від 04.11.2021 № 3135/3176, направляє проект рішення Київської міської ради «Про надання КОМУНАЛЬНОМУ ПІДПРИЄМСТВУ «ДАРНИЦЬКЕ ЛІСОПАРКОВЕ ГОСПОДАРСТВО» земельних ділянок у постійне користування для ведення лісового господарства і пов'язаних з ним послуг у 28, 20 кварталах Білодібровного лісництва у Деснянському районі міста Києва» (справа № 473447910) для подальшого опрацювання.

Додатки:

- проект рішення Київської міської ради до справи № 473447910 на 2 арк. в 1 примірнику;
- пояснювальна записка до справи № 473447910 на 3 арк. в 1 примірнику;
- витяг з бази даних міського земельного кадастру на 1 арк. в 1 примірнику;
- матеріали супутникової фотозйомки на 1 арк. в 1 примірнику;
- витяги з Державного земельного кадастру про земельну ділянку від 06.01.2023 № НВ-0000014262023, № НВ-0000014302023 на 8 арк. в 1 примірнику;
- інформаційні довідки з Державного реєстру речових прав на нерухоме майно від 10.01.2023 № 319840832, № 319840922 на 2 арк. в 1 примірнику;
- заява КОМУНАЛЬНОГО ПІДПРИЄМСТВА «ДАРНИЦЬКЕ ЛІСОПАРКОВЕ ГОСПОДАРСТВО» від 09.12.2022 № 72361-007176862-031-03 з матеріалами на 34 арк. в 1 примірнику.

З повагою

Директор

Валентина ПЕЛИХ