



08/231-1250/ПР
06.10.2023

КИЇВСЬКА МІСЬКА РАДА

II СЕСІЯ ІХ СКЛИКАННЯ

РІШЕННЯ

№ _____

Про поновлення гаражно-будівельному кооперативу «ЛУК'ЯНІВЕЦЬ-2» договору оренди земельної ділянки від 01 жовтня 2020 року № 3840



581605613

Відповідно до статей 9, 83, 93 Земельного кодексу України, статті 33 Закону України «Про оренду землі», пункту 34 частини першої статті 26 Закону України «Про місцеве самоврядування в Україні» та враховуючи звернення гаражно-будівельного кооперативу «ЛУК'ЯНІВЕЦЬ-2» від 22 червня 2023 року № 581605613, Київська міська рада

ВИРІШИЛА:

1. Поновити гаражно-будівельному кооперативу «ЛУК'ЯНІВЕЦЬ-2» на 3 роки договір оренди земельної ділянки від 01 жовтня 2020 року № 3840 для експлуатації та обслуговування гаражів у пров. Делегатському, 11 у Шевченківському районі м. Києва (кадастровий номер 8000000000:91:078:0043; площа 1,3708 га; категорія земель - землі житлової та громадської забудови; код виду цільового призначення – 02.06; справа № 581605613).

2. Встановити, що:

2.1. Річна орендна плата, передбачена у підпункті 4.2 пункту 4 договору оренди земельної ділянки від 01 жовтня 2020 року № 3840, визначається на рівні мінімальних розмірів згідно з рішенням про бюджет міста Києва на відповідний рік.

2.2. Інші умови договору оренди земельної від 01 жовтня 2020 року № 3840 підлягають приведенню у відповідність до законодавства України.

3. Гаражно-будівельному кооперативу «ЛУК'ЯНІВЕЦЬ-2» у місячний строк з дати оприлюднення цього рішення надати до Департаменту земельних ресурсів виконавчого органу Київської міської ради (Київської міської державної адміністрації) документи, визначені законодавством України, необхідні для підготовки проекту договору про укладення договору оренди земельної ділянки від 01 жовтня 2020 року № 3840 на новий строк.

4. Контроль за виконанням цього рішення покласти на постійну комісію Київської міської ради з питань архітектури, містопланування та земельних відносин.

Київський міський голова

Віталій КЛИЧКО

ПОДАННЯ:

Заступник голови
Київської міської державної адміністрації
з питань здійснення самоврядних повноважень

Петро ОЛЕНИЧ

Директор Департаменту земельних ресурсів
виконавчого органу Київської міської ради
(Київської міської державної адміністрації)

Валентина ПЕЛИХ

Начальник юридичного управління
Департаменту земельних ресурсів
виконавчого органу Київської міської ради
(Київської міської державної адміністрації)

Дмитро РАДЗІЄВСЬКИЙ

ПОГОДЖЕНО:

Постійна комісія Київської міської ради
з питань архітектури, містобудування та
земельних відносин

Голова

Михайло ТЕРЕНТЬЄВ

Секретар

Юрій ФЕДОРЕНКО

Начальник управління
правового забезпечення діяльності
Київської міської ради

Валентина ПОЛОЖИШНИК

Постійна комісія Київської міської ради
з питань транспорту, зв'язку та реклами

Олексій ОКОПНИЙ

Голова

Секретар

Олесь МАЛЯРЕВИЧ

ПОЯСНЮВАЛЬНА ЗАПИСКА

№ ПЗН-57142 від 16.08.2023

до проекту рішення Київської міської ради:
**Про поновлення гаражно-будівельному кооперативу
«ЛУК'ЯНІВЕЦЬ-2» договору оренди земельної ділянки
від 01 жовтня 2020 року № 3840**

До справи
№ 581605613



1. Юридична особа:

Назва	Гаражно-будівельний кооператив «ЛУК'ЯНІВЕЦЬ-2» (далі – Кооператив) (ЄДРПОУ 22893240)
Перелік засновників (учасників) юридичної особи*	265 членів кооперативу
Кінцевий бенефіціарний власник (контролер)*	-
Клопотання	від 22.06.2023 № 581605613

*за даними Єдиного державного реєстру юридичних осіб, фізичних осіб- підприємців та громадських формувань

2. Відомості про земельну ділянку (кадастровий № 8000000000:91:078:0043).

Місце розташування (адреса)	м. Київ, пров. Делегатський, 11 у Шевченківському районі
Площа	1,3708 га
Вид та термін	оренда на 3 роки (поновлення)
Код виду цільового призначення	02.06 для колективного гаражного будівництва (для експлуатації та обслуговування гаражів)
Нормативна грошова оцінка (за попереднім розрахунком*)	39 747 257, 00 грн

* Наведені розрахунки НГО не є остаточними і будуть уточнені відповідно до вимог законодавства при оформленні права на земельну ділянку.

3. Обґрунтування прийняття рішення.

Розглянувши звернення зацікавленої особи, відповідно до Земельного кодексу України, Закону України «Про оренду землі» та Порядку набуття прав на землю із земель комунальної власності у місті Києві, затвердженого рішенням Київської міської ради від 20.04.2017 № 241/2463, Департаментом земельних ресурсів виконавчого органу Київської міської ради (Київської міської державної адміністрації) розроблено цей проект рішення.

4. Мета прийняття рішення.

Метою прийняття рішення є забезпечення реалізації встановленого Земельним кодексом України права особи на оформлення права користування на землю.

5. Особливі характеристики ділянки.

Наявність будівель і споруд на ділянці:	Забудована. У межах земельної ділянки розміщується гаражний кооператив. Ділянка частково огорожена, встановлений шлагбаум для заїзду автомобілів (акт обстеження земельної ділянки від 01.08.2023 № ДК/162-АО/2023).
Наявність ДПТ:	Детальний план території відсутній.

Функціональне призначення згідно з Генпланом:	Території комунально-складські (на розрахунковий період) та частково житлової садибної забудови (існуючі).
Правовий режим:	Земельна ділянка згідно з відомостями Державного реєстру речових прав на нерухоме майно перебуває у комунальній власності територіальної громади міста Києва. Згідно з відомостями Державного земельного кадастру: категорія земель - землі житлової та громадської забудови, код виду цільового призначення - 02.06.
Розташування в зеленій зоні:	Не відноситься до територій зелених насаджень загального користування, визначених рішенням Київської міської ради від 08.07.2021 № 1583/1624 «Про затвердження показників розвитку зеленої зони м. Києва до 2022 року та концепції формування зелених насаджень в центральній частині міста».
Інші особливості:	<p>Земельна ділянка відповідно до рішення Київської міської ради від 27.02.2020 № 225/8395 передана на 3 роки в оренду Кооперативу для експлуатації та обслуговування гаражів (договір оренди від 01.10.2020 № 3840). Термін оренди за договором до 01.10.2023.</p> <p>Згідно з довідкою ГУ ДПС у м. Києві від 15.06.2023 № 20909/АП/26-15-59-06-06 станом на 24.06.2023 за Кооперативом податковий борг не обліковується.</p> <p>Зазначаємо, що Департамент земельних ресурсів не може перебирати на себе повноваження Київської міської ради та приймати рішення про поновлення (відмову в поновленні) договорів оренди землі, оскільки відповідно до положень Закону України «Про оренду землі», пункту 34 частини першої статті 26 Закону України «Про місцеве самоврядування в Україні» та статей 9, 122 Земельного кодексу України такі питання щодо регулювання земельних відносин вирішуються виключно на пленарних засіданнях сільської, селищної, міської ради.</p> <p>Зазначене підтверджується, зокрема, рішеннями Верховного Суду від 28.04.2021 у справі № 826/8857/16, від 17.04.2018 у справі № 826/8107/16, від 16.09.2021 у справі № 826/8847/16.</p> <p>Зважаючи на вказане Департаментом земельних ресурсів направляється до Київської міської ради цей проєкт рішення для подальшого розгляду відповідно до її Регламенту.</p>

6. Стан нормативно-правової бази у даній сфері правового регулювання.

Загальні засади та порядок поновлення договорів оренди земельних ділянок (шляхом укладення договорів на новий строк) визначено Законом України «Про оренду землі» і Порядком набуття прав на землю із земель комунальної власності у місті Києві, затвердженим рішенням Київської міської ради від 20.04.2017 № 241/2463.

Проєкт рішення не містить інформацію з обмеженим доступом у розумінні статті 6 Закону України «Про доступ до публічної інформації».

Проєкт рішення не стосується прав і соціальної захищеності осіб з інвалідністю та не матиме впливу на життєдіяльність цієї категорії.

7. Фінансово-економічне обґрунтування.

Реалізація рішення не потребує додаткових витрат міського бюджету.


Відповідно до Податкового кодексу України та рішення Київської міської ради від 08.12.2022 № 5828/5869 «Про бюджет міста Києва на 2023 рік» орієнтовний розмір річної орендної плати складатиме: **39 747, 26 грн (0,1%)**.

8. Прогноз соціально-економічних та інших наслідків прийняття рішення.

Наслідками прийняття розробленого проекту рішення стане реалізація зацікавленою особою своїх прав щодо оформлення права користування земельною ділянкою.

Доповідач: директор Департаменту земельних ресурсів Валентина ПЕЛИХ

Директор Департаменту земельних ресурсів



Валентина ПЕЛИХ

Код земельної ділянки: 91:078:0043
Площа: 1.3708 га
Адрес земельної ділянки: пров. Делегатський, 11
Заявник: Гаражно-будівельний кооператив «Лук'янівець-2»
Вид та термін користування: оренда
Цільове призначення: 02.06, для колективного гаражного будівництва

Справа 581605613



Map data © OpenStreetMap contributors, CC-BY-SA

ВИТЯГ

з Державного земельного кадастру про земельну ділянку

Номер витягу НВ-0001651152023
Дата формування 16.08.2023
Надано на заяву (запит) Київська міська рада
 16.08.2023, ЗВ-8000045572023

Дані, за якими здійснювався пошук інформації у Державному земельному кадастрі

Кадастровий номер
земельної ділянки 8000000000:91:078:0043

Загальні відомості про земельну ділянку

Кадастровий номер 8000000000:91:078:0043
Місце розташування м. Київ, Шевченківський р-н, провулок Делегатський, 11
(адміністративно-територіальна одиниця)
Цільове призначення:
Категорія земель Землі житлової та громадської забудови
Вид цільового
призначення земельної
ділянки: 02.06 Для колективного гаражного будівництва
Форма власності комунальна
Площа земельної
ділянки, гектарів 1.3708
Нормативна грошова
оцінка, гривень 31420756.52
Дата проведення
нормативної грошової
оцінки 02.06.2020

Відомості про державну реєстрацію земельної ділянки

Інформація про
документацію із
землеустрою, на
підставі якої здійснена
державна реєстрація
земельної ділянки Проект землеустрою щодо відведення земельних ділянок, 13.06.2017; ТОВ
"ЗЕМЕЛЬНИЙ СТАНДАРТ", Сичова О. Д.
Орган, який
зареєстрував земельну
ділянку Головне управління Держгеокадастру у м. Києві
Дата державної
реєстрації земельної
ділянки 21.08.2017



1

Відомості про право власності / право постійного користування
згідно з Державним реєстром речових прав на нерухоме майно

Вид права	Право власності
Інформація про власників (користувачів) земельної ділянки	
Найменування	ТЕРИТОРІАЛЬНА ГРОМАДА МІСТА КИЄВА В ОСОБІ КИЇВСЬКОЇ МІСЬКОЇ РАДИ
Реквізити документа, що посвідчує особу	
Податковий номер	22883141
Частка у спільній власності	1
Документ, який є підставою для виникнення права	Закон України "Про внесення змін до деяких законодавчих актів України щодо розмежування земель державної та комунальної власності", Верховна Рада України 06.09.2012 5245-VI;

Відомості про оренду, суборенду згідно з Державним реєстром речових прав на нерухоме майно

Стан відомостей	актуальні
Орендар	
Прізвище, ім'я та по батькові/Найменування	Гаражно-Будівельний Кооператив «Лук'янівець-2»
Реквізити документа, що посвідчує особу	
Податковий номер	22893240
Місцезнаходження	
Площа земельної ділянки, переданої в оренду	1.3708 гектарів
Орган, що здійснив державну реєстрацію речового права	Київський міський нотаріальний округ
Дата державної реєстрації речового права	01.10.2020
Строк дії речового права	

Відомості про обмеження у використанні земельної ділянки

Вид обмеження у використанні земельної ділянки	Санітарні зони, відстані, розриви
--	-----------------------------------



Площа земельної ділянки (її частини), на яку поширюється дія обмеження 1.3708 гектарів

Підстава для виникнення обмеження у використанні земельної ділянки Закон України № 4004-ХІІ "Про забезпечення санітарного та епідемічного благополуччя населення" 24.02.1994

Дата державної реєстрації обмеження

Строк дії обмеження безстроково

Відомості про обмеження у використанні земельної ділянки

Вид обмеження у використанні земельної ділянки Зона особливого режиму забудови

Площа земельної ділянки (її частини), на яку поширюється дія обмеження 1.3708 гектарів

Підстава для виникнення обмеження у використанні земельної ділянки Постанова Кабінету Міністрів України № 318 "Про затвердження порядку визначення меж та режимів використання історичних ареалів населених місць обмеження господарської діяльності та території історичних ареалів населених місць" 13.03.2002

Дата державної реєстрації обмеження

Строк дії обмеження безстроково

Відомості про обмеження у використанні земельної ділянки

Вид обмеження у використанні земельної ділянки Зона особливого режиму забудови

Площа земельної ділянки (її частини), на яку поширюється дія обмеження 1.3708 гектарів

Підстава для виникнення обмеження у використанні земельної ділянки Постанова Кабінету Міністрів України № 318 "Про затвердження порядку визначення меж та режимів використання історичних ареалів населених місць обмеження господарської діяльності та території історичних ареалів населених місць" 13.03.2002



Дата державної
реєстрації обмеження
Строк дії обмеження безстроково

Відомості про обмеження у використанні земельної ділянки

Вид обмеження у
використанні земельної
ділянки Зона особливого режиму забудови

Площа земельної
ділянки (її частини), на
яку поширюється дія
обмеження 0.0104 гектарів

Підстава для
виникнення обмеження
у використанні
земельної ділянки Закон
Наказ №314, Захист від небезпечних геологічних процесів. Будинки
і споруди на підроблюваних територіях і просідаючих ґрунтах ДБН
В.1.1-5-2000
30.12.1999

Дата державної
реєстрації обмеження
Строк дії обмеження безстроково

Відомості про обмеження у використанні земельної ділянки

Вид обмеження у
використанні земельної
ділянки Зона особливого режиму забудови

Площа земельної
ділянки (її частини), на
яку поширюється дія
обмеження 0.0510 гектарів

Підстава для
виникнення обмеження
у використанні
земельної ділянки Закон
Наказ №314, Захист від небезпечних геологічних процесів. Будинки
і споруди на підроблюваних територіях і просідаючих ґрунтах ДБН
В.1.1-5-2000
30.12.1999

Дата державної
реєстрації обмеження
Строк дії обмеження безстроково

Відомості про обмеження у використанні земельної ділянки

Вид обмеження у
використанні земельної
ділянки Зона особливого режиму забудови

Площа земельної
ділянки (її частини), на
яку поширюється дія
обмеження 0.0342 гектарів



яку поширюється дія
обмеження

Підстава для
виникнення обмеження
у використанні
земельної ділянки

Закон
Наказ №314, Захист від небезпечних геологічних процесів. Будинки
і споруди на підроблюваних територіях і просідаючих ґрунтах ДБН
В.1.1-5-2000
30.12.1999

Дата державної
реєстрації обмеження

Строк дії обмеження безстроково

Відомості про обмеження у використанні земельної ділянки

Вид обмеження у
використанні земельної
ділянки

Зона особливого режиму забудови

Площа земельної
ділянки (її частини), на
яку поширюється дія
обмеження

0.2366 гектарів

Підстава для
виникнення обмеження
у використанні
земельної ділянки

Закон
Наказ №314, Захист від небезпечних геологічних процесів. Будинки
і споруди на підроблюваних територіях і просідаючих ґрунтах ДБН
В.1.1-5-2000
30.12.1999

Дата державної
реєстрації обмеження

Строк дії обмеження безстроково

Відомості про обмеження у використанні земельної ділянки

Вид обмеження у
використанні земельної
ділянки

Охоронна зона навколо інженерних комунікацій

Площа земельної
ділянки (її частини), на
яку поширюється дія
обмеження

0.1235 гектарів

Підстава для
виникнення обмеження
у використанні
земельної ділянки

Закон
ДБН В.2.5-74:2013 «Водопостачання. Зовнішні межі та споруди»
затвердженого наказами Міністерства регіонального розвитку,
будівництва та житлово-комунального господарства України № 133
08.04.2013

Дата державної
реєстрації обмеження

Строк дії обмеження безстроково



Відомості про обмеження у використанні земельної ділянки

Вид обмеження у використанні земельної ділянки Охоронна зона навколо інженерних комунікацій

Площа земельної ділянки (її частини), на яку поширюється дія обмеження 0.0076 гектарів

Підстава для виникнення обмеження у використанні земельної ділянки Закон ДБН В.2.5-74:2013 «Водопостачання. Зовнішні межі та споруди» затвердженого наказами Міністерства регіонального розвитку, будівництва та житлово-комунального господарства України № 133 08.04.2013

Дата державної реєстрації обмеження

Строк дії обмеження безстроково

Відомості про обмеження у використанні земельної ділянки

Вид обмеження у використанні земельної ділянки Охоронна зона навколо інженерних комунікацій

Площа земельної ділянки (її частини), на яку поширюється дія обмеження 0.0065 гектарів

Підстава для виникнення обмеження у використанні земельної ділянки Закон ДБН В.2.5-20-2001 «Інженерне обладнання будинків і споруд. Зовнішні мережі та споруди. Газопостачання», затверджених наказом Держбуду України № 101 01.08.2008

Дата державної реєстрації обмеження

Строк дії обмеження безстроково

Відомості про обмеження у використанні земельної ділянки

Вид обмеження у використанні земельної ділянки Охоронна зона навколо інженерних комунікацій

Площа земельної ділянки (її частини), на яку поширюється дія обмеження 0.0471 гектарів

Підстава для виникнення обмеження Закон



у використанні
земельної ділянки

ДБН В.2.5-75:2013 «Каналізація зовнішні мережі та споруди»,
затверджених наказом Міністерства регіонального розвитку, будівництва
та житлово-комунального господарства України №134
08.04.2013

Дата державної
реєстрації обмеження

Строк дії обмеження безстроково

Відомості про обмеження у використанні земельної ділянки

Вид обмеження у
використанні земельної
ділянки

Охоронна зона навколо інженерних комунікацій

Площа земельної
ділянки (її частини), на
яку поширюється дія
обмеження

0.0070 гектарів

Підстава для
виникнення обмеження
у використанні
земельної ділянки

Закон
ДБН В.2.5-75:2013 «Каналізація зовнішні мережі та споруди»,
затверджених наказом Міністерства регіонального розвитку, будівництва
та житлово-комунального господарства України №134
08.04.2013

Дата державної
реєстрації обмеження

Строк дії обмеження безстроково

Відомості про обмеження у використанні земельної ділянки

Вид обмеження у
використанні земельної
ділянки

Охоронна зона навколо інженерних комунікацій

Площа земельної
ділянки (її частини), на
яку поширюється дія
обмеження

0.0067 гектарів

Підстава для
виникнення обмеження
у використанні
земельної ділянки

Закон
ДБН В.2.5-75:2013 «Каналізація зовнішні мережі та споруди»,
затверджених наказом Міністерства регіонального розвитку, будівництва
та житлово-комунального господарства України №134
08.04.2013

Дата державної
реєстрації обмеження

Строк дії обмеження безстроково

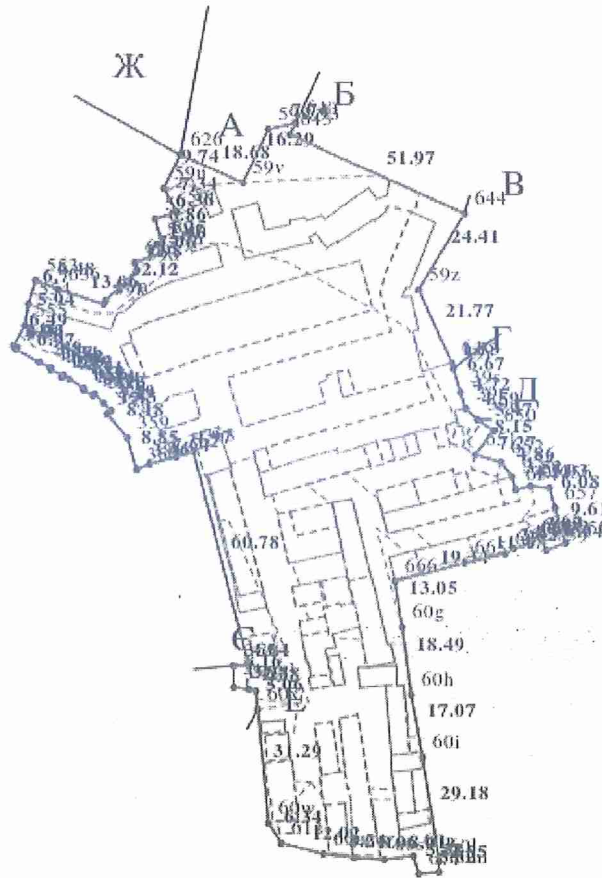
Відомості про обтяження згідно з Державним реєстром речових прав на нерухоме майно



4

Кадастровий план земельної ділянки

Кадастровий номер земельної ділянки 8000000000:91:078:0043



Масштаб 1: 2000



Опис меж:

Умовні позначення:

Від А до Б Міські землі, не надані у власність чи користування;

Від Б до В Засенко Володимир Миколайович (кадастровий номер 8000000000:91:078:0092);

Від В до Г Міські землі, не надані у власність чи користування;

Від Г до Д Міські землі, не надані у власність чи користування (кадастровий номер 8000000000:91:078:0130);

Від Д до Е Міські землі, не надані у власність чи користування;

Від Е до Є Землі загального користування (провулок Делегатський);

Від Є до Ж Міські землі, не надані у власність чи користування;

Від Ж до А Товариство з обмеженою відповідальністю "СІ.ВІ.СІ." (кадастровий номер 8000000000:91:078:0088);

Експлікація земельних угідь:

Всього земель, гектарів	У тому числі за земельними угіддями, гектарів:			
	Землі, які використовуються для транспорту	Землі, які використовуються для транспорту	Землі, які використовуються для транспорту	Землі, які використовуються для транспорту
1	2	3	4	5
Площа земельної ділянки, гектарів 1.3708	0.0398	0.0552	0.0501	0.0029
	Землі, які використовуються для транспорту	Землі, які використовуються для транспорту	Землі, які використовуються для транспорту	Землі, які використовуються для транспорту
	6	7	8	9
	0.0921	0.1326	0.0023	0.0021
	Землі, які використовуються для транспорту	Землі, які використовуються для транспорту	Землі, які використовуються для транспорту	Землі, які використовуються для транспорту
	10	11	12	13
	0.0196	0.0030	0.0057	0.0222
	Землі, які використовуються для транспорту	Землі, які використовуються для транспорту	Землі, які використовуються для транспорту	Землі, які використовуються для транспорту
	14	15	16	17
	0.0035	0.0070	0.0023	0.0023
	Землі, які використовуються для транспорту	Землі, які використовуються для транспорту	Землі, які використовуються для транспорту	Землі, які використовуються для транспорту
	18	19	20	21

Створено за допомогою програмного забезпечення Державного земельного кадастру



5


0.0020	0.0023	0.0020	0.0019
Землі, які використовуються для транспорту	Землі, які використовуються для транспорту	Землі, які використовуються для транспорту	Землі, які використовуються для транспорту
22	23	24	25
0.0019	0.0032	0.0028	0.0027
Землі, які використовуються для транспорту	Землі, які використовуються для транспорту	Землі, які використовуються для транспорту	Землі, які використовуються для транспорту
26	27	28	29
0.0190	0.0019	0.0075	0.0071
Землі, які використовуються для транспорту	Землі, які використовуються для транспорту	Землі, які використовуються для транспорту	Землі, які використовуються для транспорту
30	31	32	33
0.0181	0.0083	0.0046	0.0127
Землі, які використовуються для транспорту	Землі, які використовуються для транспорту	Землі, які використовуються для транспорту	Землі, які використовуються для транспорту
34	35	36	37
0.0080	0.0130	0.0042	0.0052
Землі, які використовуються для транспорту	Землі, які використовуються для транспорту	Землі, які використовуються для транспорту	Землі, які використовуються для транспорту
38	39	40	41
0.0156	0.0063	0.0033	0.0077
Землі, які використовуються для транспорту	Землі, які використовуються для транспорту	Землі, які використовуються для транспорту	Землі, які використовуються для транспорту
42	43	44	45
0.0020	0.0025	0.0054	0.0022
Землі, які використовуються для транспорту	Землі, які використовуються для транспорту	Землі, які використовуються для транспорту	Землі, які використовуються для транспорту
46	47	48	49
0.0048	0.0115	0.0018	0.0071
Землі, які використовуються для транспорту	Землі, які використовуються для транспорту	Землі, які використовуються для транспорту	Землі, які використовуються для транспорту
50	51	52	53
0.0059	0.0086	0.0199	0.0031
Землі, які використовуються для транспорту	Землі, які використовуються для транспорту	Землі, які використовуються для транспорту	Землі, які використовуються для транспорту
54	55	56	57
0.0104	0.0036	0.0061	0.0035
Землі, які використовуються для транспорту	Землі, які використовуються для транспорту	Землі, які використовуються для транспорту	
58	59	60	

Створено за допомогою програмного забезпечення Державного земельного кадастру



	0.0107	0.0019	0.6558	
--	--------	--------	--------	--

Створено за допомогою програмного забезпечення Державного земельного кадастру



6



Заступник міського голови –
секретар Київської міської ради

Терентьеву М. О.

Окопному О. Ю.

Положишник В. О.

Вродскокому О.І.

Прошу розглянути проект рішення від 06.10.2023
№ 08/231 - 1250/ПР в установленому порядку.

Омельченко А. В.

Для контролю за проходженням та тиражування.

Юнаковій С. М.

Кандибору Р. В. – до відома

Лантєвському П.О.

Володимир БОНДАРЕНКО

“06” жовтня 2023 року

№ 08/231 - 1250/ПР

08/231-1250/ПР
06.10.2023



УКРАЇНА

ВИКОНАВЧИЙ ОРГАН КИЇВСЬКОЇ МІСЬКОЇ РАДИ
(КИЇВСЬКА МІСЬКА ДЕРЖАВНА АДМІНІСТРАЦІЯ)

ДЕПАРТАМЕНТ ЗЕМЕЛЬНИХ РЕСУРСІВ

вул. Хрещатик, 32-а, м. Київ, 01001 тел. (044) 202 78 15

Контактний центр міста Києва (044) 15 51 E-mail: kyivland@kyivcity.gov.ua Код ЄДРПОУ 26199097

06.10.23 № 05715-СЛ-57142

Заступнику міського голови-
секретарю Київської міської ради
Володимиру БОНДАРЕНКУ

Шановний Володимире Володимировичу!

Департамент земельних ресурсів виконавчого органу Київської міської ради (Київської міської державної адміністрації) відповідно до пункту 3 статті 26 Регламенту Київської міської ради, затвердженого рішенням Київської міської ради від 04.11.2021 № 3135/3176, направляє проєкт рішення Київської міської ради «Про поновлення , , гаражно-будівельному кооперативу «ЛУК'ЯНІВЕЦЬ-2» договору оренди земельної ділянки від 01 жовтня 2020 року № 3840» (справа № 581605613) для подальшого опрацювання.

Додатки:

- проєкт рішення Київської міської ради до справи № 581605613 на 2 арк. в 1 примірнику;
- пояснювальна записка до справи № 581605613 на 3 арк. в 1 примірнику;
- витяг з бази даних міського земельного кадастру на 1 арк. в 1 примірнику;
- матеріали супутникової фотозйомки на 1 арк. в 1 примірнику;
- копія акта обстеження земельної ділянки від 01.08.2023 № ДК/162-АО/2023 з фото на 12 арк. в 1 примірнику;
- матеріали справи № 581605613 на 268 арк. в 1 примірнику.

З повагою

Директор

Валентина ПЕЛИХ