



08/231-127/ПР
29.01.2024

КИЇВСЬКА МІСЬКА РАДА

II СЕСІЯ IX СКЛИКАННЯ

РІШЕННЯ

№ _____

Про надання СПЕЦІАЛІЗОВАНОМУ ВОДОГОСПОДАРСЬКОМУ КОМУНАЛЬНОМУ ПІДПРИЄМСТВУ ВИКОНАВЧОГО ОРГАНУ КИЇВСЬКОЇ МІСЬКОЇ РАДИ (КИЇВСЬКОЇ МІСЬКОЇ ДЕРЖАВНОЇ АДМІНІСТРАЦІЇ) «КИЇВВОДФОНД» земельних ділянок у постійне користування для експлуатації та обслуговування бюветного комплексу на вул. Кибальчича Миколи, 9 у Дніпровському районі міста Києва



523339300

Розглянувши заяву СПЕЦІАЛІЗОВАНОГО ВОДОГОСПОДАРСЬКОГО КОМУНАЛЬНОГО ПІДПРИЄМСТВА ВИКОНАВЧОГО ОРГАНУ КИЇВСЬКОЇ МІСЬКОЇ РАДИ (КИЇВСЬКОЇ МІСЬКОЇ ДЕРЖАВНОЇ АДМІНІСТРАЦІЇ) «КИЇВВОДФОНД» (код ЄДРПОУ: 37292855, місцезнаходження юридичної особи: 04080, м. Київ, вул. Дмитрівська, 16-Б) від 15 січня 2024 року № 72128-008198409-031-03 про надання в постійне користування земельних ділянок (кадастровий номер 8000000000:66:034:0012 та кадастровий номер 8000000000:66:034:0010), проект землеустрою щодо відведення земельних ділянок та додані документи, керуючись статтями 9, 79¹, 83, 92, 116, 122, 123, 186 Земельного кодексу України, Законом України «Про внесення змін до деяких законодавчих актів України щодо розмежування земель державної та комунальної власності», пунктом 34 частини першої статті 26 Закону України «Про місцеве самоврядування в Україні», Законом України «Про адміністративну процедуру», Київська міська рада

ВИРІШИЛА:

1. Затвердити проект землеустрою щодо відведення земельних ділянок Спеціалізованому водогосподарському комунальному підприємству виконавчого органу Київської міської ради (Київської міської державної адміністрації) «Київводфонд» для експлуатації та обслуговування бюветного комплексу на вул. Кибальчича Миколи, 9 у Дніпровському районі м. Києва (категорія земель – землі промисловості, транспорту, електронних комунікацій, енергетики, оборони та іншого призначення, код виду цільового призначення – 11.04, заява ДЦ від 15 січня 2024 року № 72128-008198409-031-03, справа № 523339300).

2. Надати СПЕЦІАЛІЗОВАНОМУ ВОДОГОСПОДАРСЬКОМУ КОМУНАЛЬНОМУ ПІДПРИЄМСТВУ ВИКОНАВЧОГО ОРГАНУ КИЇВСЬКОЇ МІСЬКОЇ РАДИ (КИЇВСЬКОЇ МІСЬКОЇ ДЕРЖАВНОЇ АДМІНІСТРАЦІЇ) «КИЇВВОДФОНД», за умови виконання пункту 3 цього рішення, у постійне користування земельну ділянку площею 0,0051 га (кадастровий номер 8000000000:66:034:0012) та земельну ділянку площею 0,0188 га (кадастровий номер 8000000000:66:034:0010) для експлуатації та обслуговування бюветного комплексу (код виду цільового призначення – 11.04 для розміщення та експлуатації основних, підсобних і допоміжних будівель та споруд технічної інфраструктури (виробництва та розподілення газу, постачання пари та гарячої води, збирання, очищення та розподілення води)) на вул. Кибальчича Миколи, 9 у Дніпровському районі міста Києва із земель комунальної власності територіальної громади міста Києва у зв'язку із закріпленням нерухомого майна на праві господарського відання відповідно до розпорядження виконавчого органу Київської міської ради (Київської міської державної адміністрації) від 07 вересня 2011 року № 1630 «Про закріплення основних засобів» (зі змінами) (право господарського відання зареєстровано в Державному реєстрі речових прав на нерухоме майно 28 липня 2021 року, номер запису про інше речове право 43250323).

3. СПЕЦІАЛІЗОВАНОМУ ВОДОГОСПОДАРСЬКОМУ КОМУНАЛЬНОМУ ПІДПРИЄМСТВУ ВИКОНАВЧОГО ОРГАНУ КИЇВСЬКОЇ МІСЬКОЇ РАДИ (КИЇВСЬКОЇ МІСЬКОЇ ДЕРЖАВНОЇ АДМІНІСТРАЦІЇ) «КИЇВВОДФОНД»:

3.1. Виконувати обов'язки землекористувача відповідно до вимог статті 96 Земельного кодексу України.

3.2. Вжити заходів щодо державної реєстрації права постійного користування земельними ділянками у порядку, встановленому Законом України «Про державну реєстрацію речових прав на нерухоме майно та їх обтяжень».

3.3. Питання майнових відносин вирішувати в установленому порядку.

3.4. Забезпечити вільний доступ для прокладання нових, ремонту та експлуатації існуючих інженерних мереж і споруд, що знаходяться в межах земельних ділянок.

3.5. Виконати вимоги, викладені в листі Департаменту містобудування та архітектури виконавчого органу Київської міської ради (Київської міської державної адміністрації) від 30 жовтня 2020 року № 11271/0/09/19-20.

3.6. Під час використання земельних ділянок дотримуватися обмежень у їх використанні, зареєстрованих у Державному земельному кадастрі.

3.7. Забезпечити відповідно до рішення Київської міської ради від 27 жовтня 2011 року № 384/6600 «Про затвердження Порядку видалення зелених насаджень на території міста Києва» (із змінами і доповненнями) обстеження зелених насаджень, укладання охоронного договору на зелені насадження та у випадку, визначеному законодавством, вирішення питання сплати відновної вартості зелених насаджень.

3.8. У разі необхідності проведення реконструкції, питання оформлення дозвільної та проєктно-кошторисної документації вирішувати в порядку, визначеному законодавством України.

4. Попередити землекористувача, що використання земельної ділянки не за цільовим призначенням тягне за собою припинення права користування нею відповідно до вимог статей 141, 143 Земельного кодексу України.

5. Дане рішення набирає чинності з дня доведення його до відома заявника.

6. Відповідальному структурному підрозділу Київської міської ради забезпечити виконання пункту 5 цього рішення в порядку, визначеному Законом України «Про адміністративну процедуру».

7. Контроль за виконанням цього рішення покласти на постійну комісію Київської міської ради з питань архітектури, містопланування та земельних відносин.

Київський міський голова

Віталій КЛИЧКО

ПОДАННЯ:

Заступник голови
Київської міської державної адміністрації
з питань здійснення самоврядних повноважень

Петро ОЛЕНИЧ

Директор Департаменту земельних ресурсів
виконавчого органу Київської міської ради
(Київської міської державної адміністрації)

Валентина ПЕЛИХ

Начальник юридичного управління
Департаменту земельних ресурсів
виконавчого органу Київської міської ради
(Київської міської державної адміністрації)

Дмитро РАДЗІЄВСЬКИЙ

ПОГОДЖЕНО:

Постійна комісія Київської міської ради
з питань архітектури, містопланування
та земельних відносин

Голова

Михайло ТЕРЕНТЬЄВ

Секретар

Юрій ФЕДОРЕНКО

Начальник управління правового
забезпечення діяльності
Київської міської ради

Валентина ПОЛОЖИШНИК

Постійна комісія Київської міської ради
з питань житлово-комунального господарства
та паливно-енергетичного комплексу

Голова

Олександр БРОДСЬКИЙ

Секретар

Тарас КРИВОРУЧКО

ПОЯСНЮВАЛЬНА ЗАПИСКА

№ ПЗН-61703 від 23.01.2024

до проекту рішення Київської міської ради:

Про надання СПЕЦІАЛІЗОВАНОМУ

ВОДОГОСПОДАРСЬКОМУ КОМУНАЛЬНОМУ

ПІДПРИЄМСТВУ ВИКОНАВЧОГО ОРГАНУ КИЇВСЬКОЇ

МІСЬКОЇ РАДИ (КИЇВСЬКОЇ МІСЬКОЇ ДЕРЖАВНОЇ

АДМІНІСТРАЦІЇ) «КИЇВВОДФОНД» земельних ділянок

у постійне користування для експлуатації та обслуговування

бюджетного комплексу на вул. Кибальчича Миколи, 9

у Дніпровському районі міста Києва

До справи

№ 523339300



1. Юридична особа:

Назва	СПЕЦІАЛІЗОВАНЕ ВОДОГОСПОДАРСЬКЕ КОМУНАЛЬНЕ ПІДПРИЄМСТВО ВИКОНАВЧОГО ОРГАНУ КИЇВСЬКОЇ МІСЬКОЇ РАДИ (КИЇВСЬКОЇ МІСЬКОЇ ДЕРЖАВНОЇ АДМІНІСТРАЦІЇ) «КИЇВВОДФОНД»
Перелік засновників (учасників) юридичної особи	КИЇВСЬКА МІСЬКА РАДА Код ЄДРПОУ засновника: 22883141 Адреса засновника: 01044, м. Київ, вул. Хрещатик, 36
Кінцевий бенефіціарний власник (контролер)	Відсутній
Реєстраційний номер:	від 16.01.2024 № 523339300

2. Відомості про земельні ділянки (кадастрові №№ 8000000000:66:034:0012; 8000000000:66:034:0010).

Місце розташування (адреса)	м. Київ, р-н Дніпровський, вул. Кибальчича Миколи, 9
Площі	0,0051 га (кадастровий номер 8000000000:66:034:0012); 0,0188 га (кадастровий номер 8000000000:66:034:0010)
Вид та термін користування	право в процесі оформлення (постійне користування)
Категорія земель	землі промисловості, транспорту, електронних комунікацій, енергетики, оборони та іншого призначення
Вид цільового призначення	11.04 для розміщення та експлуатації основних, підсобних і допоміжних будівель та споруд технічної інфраструктури (виробництва та розподілення газу, постачання пари та гарячої води, збирання, очищення та розподілення води) (для експлуатації та обслуговування бюджетного комплексу)
Нормативні грошові оцінки (за попереднім розрахунком*)	8000000000:66:034:0012 – 72 472 грн 09 коп; 8000000000:66:034:0010 – 267 152 грн 02 коп.
*Наведені розрахунки нормативної грошової оцінки не є остаточними і будуть уточнені відповідно до вимог чинного законодавства при оформленні права на земельну ділянку.	

3. Обґрунтування прийняття рішення.

На замовлення зацікавленої особи землевпорядною організацією розроблено проєкт землеустрою щодо відведення земельних ділянок, який згідно зі статтею 186¹ Земельного кодексу України (в редакції до 27.05.2021) погоджено з відповідними органами, зокрема:

Департаментом містобудування та архітектури
виконавчого органу Київської міської ради
(Київської міської державної адміністрації):

від 26.03.2021 № 3241/0/09/09-21

Відповідно до Земельного кодексу України та Порядку набуття прав на землю із земель комунальної власності у місті Києві, затвердженого рішенням Київської міської ради від 20.04.2017 № 241/2463, Департаментом земельних ресурсів виконавчого органу Київської міської ради (Київської міської державної адміністрації) розроблено проєкт рішення Київської міської ради.

4. Мета прийняття рішення.

Метою прийняття рішення є забезпечення реалізації встановленого Земельним кодексом України права особи на оформлення права користування на землю.

5. Особливі характеристики ділянок.

Наявність будівель і споруд на ділянках:	Земельні ділянки забудовані бюветним комплексом загальною площею 9 кв.м, який складається з камери насосної станції – літ. «Д», альтанки – літ. «К», свердловини – літ. «І», що закріпленій на праві господарського відання за спеціалізованим водогосподарським комунальним підприємством виконавчого органу Київської міської ради (Київської міської державної адміністрації) «КІЇВВОДФОНД» відповідно до розпорядження виконавчого органу Київської міської ради (Київської міської державної адміністрації) від 07.09.2011 № 1630 «Про закріплення основних засобів», право господарського відання зареєстровано в Державному реєстрі речових прав на нерухоме майно 28.07.2021, номер запису про інше речове право 43250323 (інформаційна довідка з Державного реєстру речових прав на нерухоме майно від 18.01.2024 № 362396476).
Наявність ДПТ:	Детальний план території відсутній.
Функціональне призначення згідно з Генпланом:	Відповідно до Генерального плану міста Києва, затвердженого рішенням Київської міської ради від 28.03.2002 № 370/1804, земельні ділянки за функціональним призначенням належать до території громадських будівель та споруд. Відповідно до Класифікатора видів функціонального призначення територій та їх співвідношення з видами цільового призначення земельних ділянок, наведеного у додатку 60 Порядку ведення Державного земельного кадастру, затвердженого постановою Кабінету Міністрів України від 17.10.2012 № 1051 (зі змінами), код виду цільового призначення - 11.04 для розміщення та експлуатації основних, підсобних і допоміжних будівель та споруд технічної інфраструктури (виробництва та

	<i>розподілення газу, постачання пари та гарячої води, збирання, очищення та розподілення води) є супутнім видом цільового призначення території громадських будівель та споруд.</i>
Правовий режим:	<i>Земельні ділянки належать до земель комунальної власності територіальної громади міста Києва.</i>
Розташування в зеленій зоні:	<i>Земельні ділянки не входять до зеленої зони.</i>
Інші особливості:	<i>Зазначаємо, що Департамент земельних ресурсів не може перебирати на себе повноваження Київської міської ради та приймати рішення про передачу або відмову в передачі в постійне користування земельних ділянок, оскільки відповідно до пункту 34 частини першої статті 26 Закону України «Про місцеве самоврядування в Україні» та статей 9, 122 Земельного кодексу України такі питання вирішуються виключно на пленарних засіданнях сільської, селищної, міської ради. Зазначене підтверджується, зокрема, рішеннями Верховного Суду від 28.04.2021 у справі № 826/8857/16, від 17.04.2018 у справі № 826/8107/16, від 16.09.2021 у справі № 826/8847/16. Зважаючи на вказане, цей проєкт рішення направляється для подальшого розгляду Київською міською радою відповідно до її Регламенту.</i>

6. Стан нормативно-правової бази у даній сфері правового регулювання.

Загальні засади та порядок передачі земельних ділянок у користування зацікавленим особам визначено Земельним кодексом України та Порядком набуття прав на землю із земель комунальної власності у місті Києві, затвердженим рішенням Київської міської ради від 20.04.2017 № 241/2463.

Проєкт рішення не містить інформацію з обмеженим доступом у розумінні статті 6 Закону України «Про доступ до публічної інформації».

Проєкт рішення не стосується прав і соціальної захищеності осіб з інвалідністю та не матиме впливу на життєдіяльність цієї категорії.

7. Фінансово-економічне обґрунтування.

Реалізація рішення не потребує додаткових витрат міського бюджету.

Відповідно до Податкового кодексу України та Положення про плату за землю в місті Києві, затвердженого рішенням Київської міської ради від 23.06.2011 № 242/5629 «Про встановлення місцевих податків і зборів у м. Києві» (зі змінами та доповненнями) розрахунковий розмір земельного податку складатиме (1%):

8000000000:66:034:0012 – 724 грн 72 коп;

8000000000:66:034:0010 – 2 671 грн 52 коп.

8. Прогноз соціально-економічних та інших наслідків прийняття рішення.

Наслідками прийняття розробленого проєкту рішення стане реалізація зацікавленою особою своїх прав щодо користування земельними ділянками.

Доповідач: директор Департаменту земельних ресурсів **Валентина ПЕЛИХ**.

Директор Департаменту земельних ресурсів

Валентина ПЕЛИХ

ВИТЯГ

з Державного земельного кадастру про земельну ділянку

Номер витягу НВ-7116864352021
Дата формування 30.08.2021
Надано на заяву (запит) КП "Київський інститут земельних відносин"
19.08.2021, ЗВ-9711573602021

Дані, за якими здійснювався пошук інформації у Державному земельному кадастрі

Кадастровий номер земельної ділянки 8000000000:66:034:0012

Загальні відомості про земельну ділянку

Кадастровий номер 8000000000:66:034:0012
Місце розташування (адміністративно-територіальна одиниця) м. Київ, Дніпровський р-н, вулиця Кибальчича Миколи, 9
Цільове призначення: 11.04 Для розміщення та експлуатації основних, підсобних і допоміжних будівель та споруд технічної інфраструктури (виробництва та розподілення газу, постачання пари та гарячої води, збирання, очищення та розподілення води)
Категорія земель Землі промисловості, транспорту, зв'язку, енергетики, оборони та іншого призначення
Вид використання земельної ділянки для експлуатації та обслуговування бюветного комплексу
Форма власності Інформація про зареєстроване право в Державному земельному кадастрі відсутня
Площа земельної ділянки, гектарів 0.0051

Відомості про державну реєстрацію земельної ділянки

Інформація про документацію із землеустрою, на підставі якої здійснена державна реєстрація земельної ділянки Проект землеустрою щодо відведення земельних ділянок, 10.06.2021; Комунальне підприємство "Київський інститут земельних відносин", Соломко Анатолій Олександрович
Орган, який зареєстрував земельну ділянку Міськрайонне управління в Уманському районі та м. Умані Головного управління Держгеокадастру у Черкаській області
Дата державної реєстрації земельної ділянки 30.08.2021



Відомості про обмеження у використанні земельної ділянки

Вид обмеження у використанні земельної ділянки	Перший пояс зони санітарної охорони джерел та об'єктів централізованого питного водопостачання (суворого режиму)
Площа земельної ділянки (її частини), на яку поширюється дія обмеження	0.0051 гектарів
Підстава для виникнення обмеження у використанні земельної ділянки	Закон Наказ Міністерства регіонального розвитку, будівництва та житлово-комунального господарства України "Про затвердження ДБН В.2.5-74:2013 "Водопостачання. Зовнішні мережі та споруди. Основні положення проектування" № 133 08.04.2013
Дата державної реєстрації обмеження	
Строк дії обмеження	безстроково

Відомості про особу, яка уповноважена надавати відомості з Державного земельного кадастру відповідно до закону,

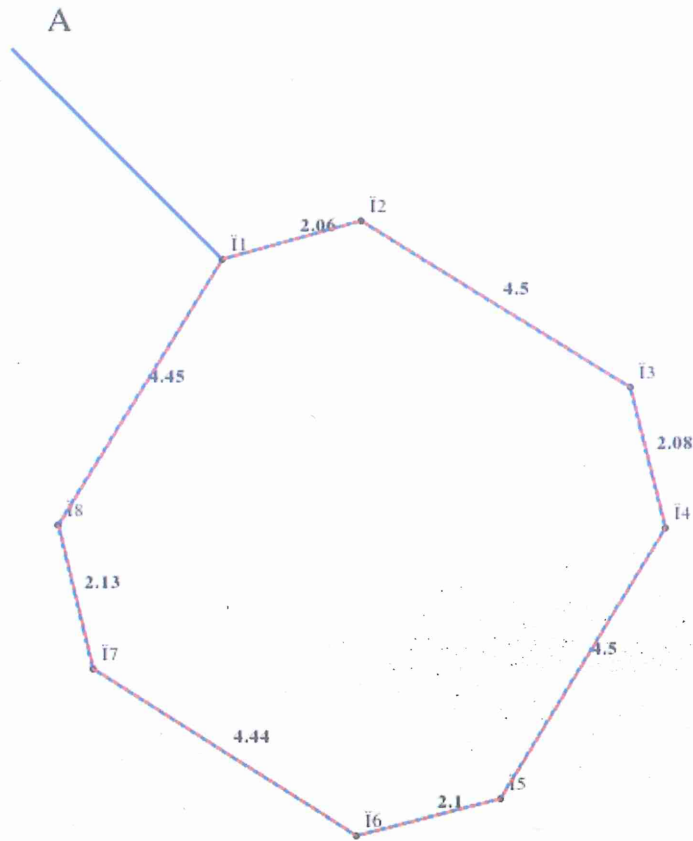
що надала витяг з Державного земельного кадастру про земельну ділянку (за наявності)

Витяг підготував та надав



Кадастровий план земельної ділянки

Кадастровий номер земельної ділянки 8000000000:66:034:0012



Масштаб 1: 100



Опис меж:

Умовні позначення:

Від А до А землі не надані у власність чи користування;

Експлікація земельних угідь:

Всього земель, гектарів	У тому числі за земельними угіддями, гектарів:	
	Землі, які використовуються для технічної інфраструктури	
1	2	
Площа земельної ділянки, гектарів 0.0051	0.0051	

Створено за допомогою програмного забезпечення Державного земельного кадастру



Відомості про особу, яка склала кадастровий план земельної ділянки (за наявності)

Прізвище та ініціали особи, яка склала кадастровий план земельної ділянки	Сесь А. П.
---	------------



ВИТЯГ

з Державного земельного кадастру про земельну ділянку

Номер витягу НВ-6814452162021
Дата формування 16.08.2021
Надано на заяву (запит) КП "Київський інститут земельних відносин"
13.08.2021, ЗВ-9711204952021

Дані, за якими здійснювався пошук інформації у Державному земельному кадастрі

Кадастровий номер земельної ділянки 8000000000:66:034:0010

Загальні відомості про земельну ділянку

Кадастровий номер 8000000000:66:034:0010
Місце розташування м. Київ, Дніпровський р-н, вулиця Кибальчича Миколи, 9
(адміністративно-територіальна одиниця)
Цільове призначення: 11.04 Для розміщення та експлуатації основних, підсобних і допоміжних будівель та споруд технічної інфраструктури (виробництва та розподілення газу, постачання пари та гарячої води, збирання, очищення та розподілення води)
Категорія земель Землі промисловості, транспорту, зв'язку, енергетики, оборони та іншого призначення
Вид використання земельної ділянки для експлуатації та обслуговування бюветного комплексу
Форма власності Інформація про зареєстроване право в Державному земельному кадастрі відсутня
Площа земельної ділянки, гектарів 0.0188

Відомості про державну реєстрацію земельної ділянки

Інформація про документацію із землеустрою, на підставі якої здійснена державна реєстрація земельної ділянки Проект землеустрою щодо відведення земельних ділянок, 10.06.2021; Комунальне підприємство "Київський інститут земельних відносин", Соломко Анатолій Олександрович
Орган, який зареєстрував земельну ділянку Відділ у Білогірському районі Головного управління Держгеокадастру у Хмельницькій області
Дата державної реєстрації земельної ділянки 16.08.2021



Відомості про обмеження у використанні земельної ділянки

Вид обмеження у використанні земельної ділянки Охоронна зона навколо (вздовж) об'єкта енергетичної системи

Площа земельної ділянки (її частини), на яку поширюється дія обмеження 0.0015 гектарів

Підстава для виникнення обмеження у використанні земельної ділянки Закон України "Про землі енергетики та правовий режим спеціальних зон енергетичних об'єктів" № 2480-VI
09.07.2010

Дата державної реєстрації обмеження

Строк дії обмеження безстроково

Відомості про обмеження у використанні земельної ділянки

Вид обмеження у використанні земельної ділянки Перший пояс зони санітарної охорони джерел та об'єктів централізованого питного водопостачання (суворого режиму)

Площа земельної ділянки (її частини), на яку поширюється дія обмеження 0.0188 гектарів

Підстава для виникнення обмеження у використанні земельної ділянки Закон Наказ Міністерства регіонального розвитку, будівництва та житлово-комунального господарства України "Про затвердження ДБН В.2.5-74:2013 "Водопостачання. Зовнішні мережі та споруди. Основні положення проектування" № 133
08.04.2013

Дата державної реєстрації обмеження

Строк дії обмеження безстроково

Відомості про особу, яка уповноважена надавати відомості з Державного земельного кадастру відповідно до закону,

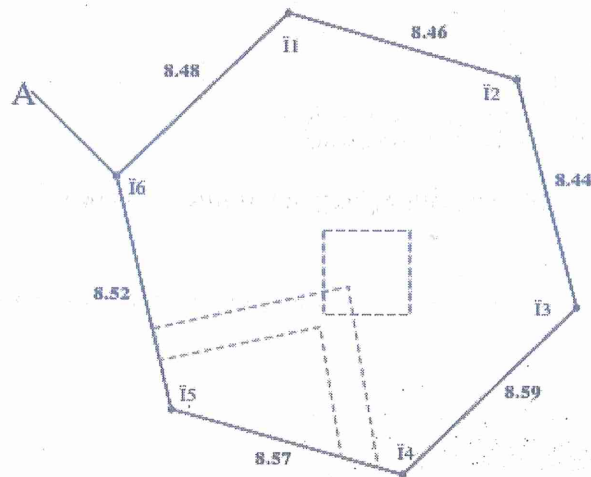
що надала витяг з Державного земельного кадастру про земельну ділянку (за наявності)

Витяг підготував та надав



Кадастровий план земельної ділянки

Кадастровий номер земельної ділянки 8000000000:66:034:0010



Масштаб 1: 250



Опис меж:

Умовні позначення:

Від А до А землі не надані у власність чи користування;

Експлікація земельних угідь:

Всього земель, гектарів	У тому числі за земельними угіддями, гектарів:	
	Землі, які використовуються для технічної інфраструктури	Землі, які використовуються для технічної інфраструктури
1	2	3
Площа земельної ділянки, гектарів 0.0188	0.0009	0.0179


Створено за допомогою програмного забезпечення Державного земельного кадастру



Відомості про особу, яка склала кадастровий план земельної ділянки (за наявності)

Прізвище та ініціали особи, яка склала
кадастровий план земельної ділянки

Наумчук К. В.



ВИТЯГ
з Державного земельного кадастру про земельну ділянку

Номер витягу	НВ-0000156112024
Дата формування	23.01.2024
Строк дії	три місяці з дати формування
Надано на заяву (запит)	Київська міська рада 23.01.2024, ЗВ-8000013122024

Дані, за якими здійснювався пошук інформації у Державному земельному кадастрі

Кадастровий номер земельної ділянки	8000000000:66:034:0010
Власник (користувач):	
Прізвище, власне ім'я, по батькові (за наявності)/найменування	-----
Податковий номер	-----
Унікальний номер запису в Єдиному державному демографічному реєстрі (за наявності)	-----

Загальні відомості про земельну ділянку

Кадастровий номер	8000000000:66:034:0010
Місце розташування (адміністративно-територіальна одиниця)	м. Київ, Дніпровський р-н, вулиця Кибальчича Миколи, 9
Цільове призначення:	
Категорія земель	Землі промисловості, транспорту, електронних комунікацій, енергетики, оборони та іншого призначення
Вид цільового призначення земельної ділянки	11.04 Для розміщення та експлуатації основних, підсобних і допоміжних будівель та споруд технічної інфраструктури (виробництва та розподілення газу, постачання пари та гарячої води, збирання, очищення та розподілення води)

Обліковий номер масиву, до складу якого входить земельна ділянка -----

Обліковий номер території, на якій розташовані земельні ділянки, необхідні для розміщення об'єктів, щодо яких відповідно до закону може здійснюватися примусове відчуження земельних ділянок з мотивів суспільної необхідності, до складу якої входить земельна ділянка -----



Обліковий номер функціональної зони, до складу якої входить земельна ділянка	-----
Обліковий номер контуру об'єкта будівництва та закінченого будівництвом об'єкта, розташованого на земельній ділянці	-----
Обліковий номер меліоративної мережі, складової частини меліоративної мережі, яка забезпечує гідротехнічну меліорацію відповідної земельної ділянки	-----
Обліковий номер об'єкта інженерної інфраструктури, що належить до складу відповідної меліоративної мережі, складової частини меліоративної мережі	-----
Площа земельної ділянки, гектарів	0.0188
Нормативна грошова оцінка, гривень	254192.05
Дата проведення нормативної грошової оцінки	11.05.2023
Скасований кадастровий номер (номери), у разі коли земельна ділянка створена в результаті поділу/об'єднання	-----

Відомості про державну реєстрацію земельної ділянки

Інформація про документацію із землеустрою, на підставі якої здійснена державна реєстрація земельної ділянки	Проект землеустрою щодо відведення земельних ділянок, 10.06.2021; Комунальне підприємство "Київський інститут земельних відносин", Соломко Анатолій Олександрович
Орган, який зареєстрував земельну ділянку	Відділ у Білогірському районі Головного управління Держгеокадастру у Хмельницькій області
Дата державної реєстрації земельної ділянки	16.08.2021



Відомості про право власності / право постійного користування внесені до Поземельної книги, крім відомостей про речові права, що виникли після 1 січня 2013 року

Вид права	-----
Інформація про власників (користувачів) земельної ділянки	
Прізвище, власне ім'я, по батькові (за наявності)/найменування	-----
Громадянство	-----
Реквізити документа, що посвідчує особу	-----
Податковий номер/номер та серія (за наявності) паспорта фізичної особи	-----
Унікальний номер запису в Єдиному державному демографічному реєстрі (за наявності)	-----
Місце проживання/місцезнаходження	-----
Частка у спільній власності	-----
Документ, який є підставою для виникнення права	-----
Документ, що посвідчує право	-----

Відомості про оренду, суборенду згідно з Державним реєстром земель

Стан відомостей	актуальні
Орендар:	
Прізвище, власне ім'я, по батькові (за наявності)/найменування	-----
Громадянство	-----
Реквізити документа, що посвідчує особу	-----
Податковий номер/номер та серія (за наявності) паспорта фізичної особи	-----
Унікальний номер запису в Єдиному державному демографічному реєстрі (за наявності)	-----
Місце проживання/місцезнаходження	-----



Площа земельної ділянки, переданої в оренду -----
Орган, що здійснив державну реєстрацію речового права -----
Дата державної реєстрації речового права -----
Строк дії речового права -----

Суборендар:

Прізвище, власне ім'я, по батькові (за наявності)/найменування -----
Громадянство -----
Реквізити документа, що посвідчує особу -----
Податковий номер/номер та серія (за наявності) паспорта фізичної особи -----
Унікальний номер запису в Єдиному державному демографічному реєстрі (за наявності) -----
Місце проживання/місцезнаходження -----
Площа земельної ділянки (її частини), переданої в суборенду -----
Обліковий номер частини земельної ділянки, на яку поширюється дія договору суборенди -----
Орган, що здійснив державну реєстрацію речового права -----
Дата державної реєстрації речового права -----
Строк дії речового права -----
Додаткові відомості -----

Відомості про земельний сервітут згідно з Державним реєстром земель

Стан відомостей актуальні
Вид сервітуту -----
Площа земельної ділянки (її частини), на яку поширюється дія сервітуту -----



Обліковий номер земельної ділянки (її частини), на яку поширюється дія сервітуту -----
Підстава для встановлення земельного сервітуту -----
Орган, що здійснив державну реєстрацію сервітуту -----
Дата державної реєстрації сервітуту -----
Строк дії сервітуту -----
Додаткові відомості -----

Відомості про обмеження у використанні земельної ділянки

Вид обмеження у використанні земельної ділянки Охоронна зона навколо (уздовж) об'єкта енергетичної системи

Обліковий номер частини земельної ділянки, на яку поширюється дія обмеження у використанні земельної ділянки -----

Площа земельної ділянки (її частини), на яку поширюється дія обмеження 0.0015 гектарів

Підстава для виникнення обмеження у використанні земельної ділянки Закон України "Про землі енергетики та правовий режим спеціальних зон енергетичних об'єктів" № 2480-VI 09.07.2010

Орган, що здійснив державну реєстрацію обмеження -----

Дата державної реєстрації обмеження -----

Строк дії обмеження безстроково

Вид обмеження у використанні земельної ділянки Перший пояс зони санітарної охорони джерел та об'єктів централізованого питного водопостачання (суворого режиму)

Обліковий номер частини земельної ділянки, на яку поширюється дія обмеження у використанні земельної ділянки -----

Площа земельної ділянки (її частини), на яку поширюється дія обмеження 0.0188 гектарів

Підстава для виникнення обмеження у використанні земельної ділянки Закон Наказ Міністерства регіонального розвитку, будівництва та житлово-комунального господарства України "Про затвердження ДБН В.2.5-74:2013 "Водопостачання. Зовнішні



Орган, що здійснив державну реєстрацію обмеження	-----
Дата державної реєстрації обмеження	-----
Строк дії обмеження	безстроково

Інформація про документи, на підставі яких відомості про обмеження у використанні земель внесені до Державного земельного кадастру

Реквізити заяви про державну реєстрацію обмеження у використанні земель	-----
Прізвище, власне ім'я та по батькові (за наявності)/ найменування заявника	-----
Інформація про документи, на підставі яких внесені відомості про обмеження у використанні земель	-----

Відомості про заходи щодо охорони земель і ґрунтів

Назва та напрям заходу	-----
Площа	-----
Товщина родючого шару ґрунту, у тому числі об'єм ґрунтової маси	-----
Кошторисна вартість запроєктованих робіт	-----
Строки проведення	-----
Інформація про документи, на підставі яких передбачено здійснення заходу щодо охорони земель і ґрунтів	-----

Відомості про ділянки надр, надані у користування відповідно до спеціальних дозволів на користування надрами та актів про надання гірничих відводів, одержаних в порядку інформаційної взаємодії між Державним земельним кадастром, Держгеонадрами та Держпраці (за наявності)

Реєстраційний номер спеціального дозволу на користування надрами	-----
Дата видачі спеціального дозволу на користування надрами	-----



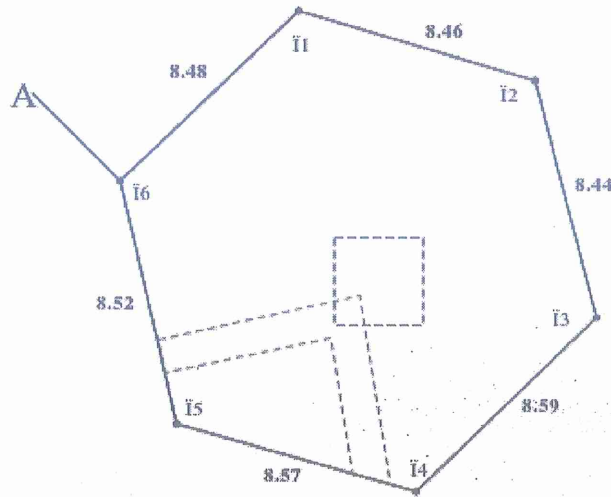
Підстава для надання спеціального -----
дозволу на користування надрами
Вид користування надрами -----
Відомості про ділянку надр, що -----
надається у користування
Площа ділянки надр, що надається -----
у користування
Вид корисної копалини -----
Відомості про особу, якій
надано спеціальний дозвіл на
користування надрами:
Прізвище, власне ім'я та -----
по батькові (за наявності)/
найменування
Реєстраційний номер облікової -----
картки платника податків/ серія
(за наявності) та номер паспорта
фізичної особи/код згідно з
ЄДРПОУ
Строк дії спеціального дозволу на -----
користування надрами
Документ, який засвідчує надання -----
гірничого відводу
Відомості про користувача
гірничого відводу (за наявності)
Найменування/ прізвище, власне -----
ім'я та по батькові (за наявності)
Мета надання гірничого відводу -----
Площа проєкції гірничого відводу -----
Строк дії акта про надання -----
гірничого відводу



Додаток
до витягу з Державного земельного кадастру
про земельну ділянку
від 23.01.2024 р. № НВ-0000156112024

Кадастровий номер земельної ділянки 8000000000:66:034:0010

КАДАСТРОВИЙ ПЛАН ЗЕМЕЛЬНОЇ ДІЛЯНКИ



Масштаб 1: 250



Умовні позначення:

Опис меж:

Від А до А землі не надані у власність чи користува



КООРДИНАТИ ПОВОРОТНИХ ТОЧОК МЕЖ ЗЕМЕЛЬНОЇ ДІЛЯНКИ

Номер точки	Назва точки	Відстань (метрів)	Координати (м)	
			X	Y

Місце розташування		м. Київ, Дніпровський р-н, вулиця Кибальчича Миколи, 9
Цільове призначення	Категорія земель	Землі промисловості, транспорту, електронних комунікацій, енергетики, оборони та іншого призначення
	Код цільового призначення	11.04 Для розміщення та експлуатації основних, підсобних і допоміжних будівель та споруд технічної інфраструктури (виробництва та розподілення газу, постачання пари та гарячої води, збирання, очищення та розподілення води)
Площа, гектарів		0.0188
Відомості про перенесення в натуру (на місцевість) меж	охоронних зон, прибережних захисних смуг і пляжних зон, зон санітарної охорони, санітарно-захисних зон і зон особливого режиму використання земель (за наявності)	-----
	земельної ділянки (у разі формування земельної ділянки)	-----
	частини земельної ділянки, на якій може проводитися гідротехнічна меліорація (за наявності)	-----
Відомості про контури об'єктів нерухомого майна, меліоративних мереж, складових частин меліоративних мереж та точки водовиділу, розташовані на земельній ділянці (за наявності)		-----



Відомості про встановлені межові знаки (у -----
разі формування земельної ділянки)

Розробник документації із
землеустрою:

Комунальне підприємство "Київський інститут
земельних відносин", Соломко Анатолій Олександрович
(прізвище, власне ім'я, по батькові (за наявності) фізичної особи / найменування юридичної особи)

ЕКСПЛІКАЦІЯ ЗЕМЕЛЬНИХ УГІДЬ

Всього земель, га	У тому числі за земельними угіддями, га:	
	Землі, які використовуються для технічної інфраструктури	Землі, які використовуються для технічної інфраструктури
1	2	3
Площа земельної ділянки, га 0.0188	0.0009	0.0179



ВИТЯГ
з Державного земельного кадастру про земельну ділянку

Номер витягу	НВ-0000156122024
Дата формування	23.01.2024
Строк дії	три місяці з дати формування
Надано на заяву (запит)	Київська міська рада 23.01.2024, ЗВ-8000013132024

Дані, за якими здійснювався пошук інформації у Державному земельному кадастрі

Кадастровий номер земельної ділянки	8000000000:66:034:0012
Власник (користувач):	
Прізвище, власне ім'я, по батькові (за наявності)/найменування	-----
Податковий номер	-----
Унікальний номер запису в Єдиному державному демографічному реєстрі (за наявності)	-----

Загальні відомості про земельну ділянку

Кадастровий номер	8000000000:66:034:0012
Місце розташування (адміністративно-територіальна одиниця)	м. Київ, Дніпровський р-н, вулиця Кибальчича Миколи, 9
Цільове призначення:	
Категорія земель	Землі промисловості, транспорту, електронних комунікацій, енергетики, оборони та іншого призначення
Вид цільового призначення земельної ділянки	11.04 Для розміщення та експлуатації основних, підсобних і допоміжних будівель та споруд технічної інфраструктури (виробництва та розподілення газу, постачання пари та гарячої води, збирання, очищення та розподілення води)
Обліковий номер масиву, до складу якого входить земельна ділянка	-----
Обліковий номер території, на якій розташовані земельні ділянки, необхідні для розміщення об'єктів, щодо яких відповідно до закону може здійснюватися примусове відчуження земельних ділянок з мотивів суспільної необхідності, до складу якої входить земельна ділянка	-----



Обліковий номер функціональної зони, до складу якої входить земельна ділянка	-----
Обліковий номер контуру об'єкта будівництва та закінченого будівництвом об'єкта, розташованого на земельній ділянці	-----
Обліковий номер меліоративної мережі, складової частини меліоративної мережі, яка забезпечує гідротехнічну меліорацію відповідної земельної ділянки	-----
Обліковий номер об'єкта інженерної інфраструктури, що належить до складу відповідної меліоративної мережі, складової частини меліоративної мережі	-----
Площа земельної ділянки, гектарів	0.0051
Нормативна грошова оцінка, гривень	68956.35
Дата проведення нормативної грошової оцінки	11.05.2023
Скасований кадастровий номер (номери), у разі коли земельна ділянка створена в результаті поділу/об'єднання	-----

Відомості про державну реєстрацію земельної ділянки

Інформація про документацію із землеустрою, на підставі якої здійснена державна реєстрація земельної ділянки	Проект землеустрою щодо відведення земельних ділянок, 10.06.2021; Комунальне підприємство "Київський інститут земельних відносин", Соломко Анатолій Олександрович
Орган, який зареєстрував земельну ділянку	Міськрайонне управління в Уманському районі та м. Умані Головного управління Держгеокадастру у Черкаській області
Дата державної реєстрації земельної ділянки	30.08.2021



Відомості про право власності / право постійного користування внесені до Поземельної книги, крім відомостей про речові права, що виникли після 1 січня 2013 року

Вид права	-----
Інформація про власників (користувачів) земельної ділянки	
Прізвище, власне ім'я, по батькові (за наявності)/найменування	-----
Громадянство	-----
Реквізити документа, що посвідчує особу	-----
Податковий номер/номер та серія (за наявності) паспорта фізичної особи	-----
Унікальний номер запису в Єдиному державному демографічному реєстрі (за наявності)	-----
Місце проживання/ місцезнаходження	-----
Частка у спільній власності	-----
Документ, який є підставою для виникнення права	-----
Документ, що посвідчує право	-----

Відомості про оренду, суборенду згідно з Державним реєстром земель

Стан відомостей	актуальні
Орендар:	
Прізвище, власне ім'я, по батькові (за наявності)/найменування	-----
Громадянство	-----
Реквізити документа, що посвідчує особу	-----
Податковий номер/номер та серія (за наявності) паспорта фізичної особи	-----
Унікальний номер запису в Єдиному державному демографічному реєстрі (за наявності)	-----
Місце проживання/ місцезнаходження	-----



Площа земельної ділянки, -----
переданої в оренду
Орган, що здійснив державну -----
реєстрацію речового права
Дата державної реєстрації речового -----
права
Строк дії речового права -----

Суборендар:

Прізвище, власне ім'я, по батькові -----
(за наявності)/найменування
Громадянство -----
Реквізити документа, що посвідчує -----
особу
Податковий номер/номер та серія -----
(за наявності) паспорта фізичної
особи
Унікальний номер запису -----
в Єдиному державному
демографічному реєстрі (за
наявності)
Місце проживання/
місцезнаходження -----
Площа земельної ділянки (її -----
частини), переданої в суборенду
Обліковий номер частини -----
земельної ділянки, на яку
поширюється дія договору
суборенди
Орган, що здійснив державну -----
реєстрацію речового права
Дата державної реєстрації речового -----
права
Строк дії речового права -----
Додаткові відомості -----

Відомості про земельний сервітут згідно з Державним реєстром земель

Стан відомостей ----- актуальні
Вид сервітуту -----
Площа земельної ділянки (її -----
частини), на яку поширюється дія
сервітуту



Обліковий номер земельної ділянки (її частини), на яку поширюється дія сервітуту	-----
Підстава для встановлення земельного сервітуту	-----
Орган, що здійснив державну реєстрацію сервітуту	-----
Дата державної реєстрації сервітуту	-----
Строк дії сервітуту	-----
Додаткові відомості	-----

Відомості про обмеження у використанні земельної ділянки

Вид обмеження у використанні земельної ділянки	Перший пояс зони санітарної охорони джерел та об'єктів централізованого питного водопостачання (суворого режиму)
Обліковий номер частини земельної ділянки, на яку поширюється дія обмеження у використанні земельної ділянки	-----
Площа земельної ділянки (її частини), на яку поширюється дія обмеження	0.0051 гектарів
Підстава для виникнення обмеження у використанні земельної ділянки	Закон Наказ Міністерства регіонального розвитку, будівництва та житлово-комунального господарства України "Про затвердження ДБН В.2.5-74:2013 "Водопостачання. Зовнішні мережі та споруди. Основні положення проектування" № 133 08.04.2013
Орган, що здійснив державну реєстрацію обмеження	-----
Дата державної реєстрації обмеження	-----
Строк дії обмеження	безстроково

Інформація про документи, на підставі яких відомості про обмеження у використанні земель внесені до Державного земельного кадастру

Реквізити заяви про державну реєстрацію обмеження у використанні земель	-----
Прізвище, власне ім'я та по батькові (за наявності)/ найменування заявника	-----



Інформація про документи, на -----
підставі яких внесені відомості про
обмеження у використанні земель

Відомості про заходи щодо охорони земель і ґрунтів

Назва та напрям заходу -----
Площа -----
Товщина родючого шару ґрунту, у -----
тому числі об'єм ґрунтової маси
Кошторисна вартість -----
запроектованих робіт
Строки проведення -----
Інформація про документи, -----
на підставі яких передбачено
здійснення заходу щодо охорони
земель і ґрунтів

Відомості про ділянки надр, надані у користування відповідно до спеціальних дозволів на користування надрами та актів про надання гірничих відводів, одержаних в порядку інформаційної взаємодії між Державним земельним кадастром, Держгеонадрами та Держпраці (за наявності)

Реєстраційний номер спеціального -----
дозволу на користування надрами
Дата видачі спеціального дозволу -----
на користування надрами
Підстава для надання спеціального -----
дозволу на користування надрами
Вид користування надрами -----
Відомості про ділянку надр, що -----
надається у користування
Площа ділянки надр, що надається -----
у користування
Вид корисної копалини -----
Відомості про особу, якій
надано спеціальний дозвіл на
користування надрами:
Прізвище, власне ім'я та -----
по батькові (за наявності)/
найменування
Реєстраційний номер облікової -----
картки платника податків/ серія
(за наявності) та номер паспорта



фізичної особи/код згідно з ЄДРПОУ

Строк дії спеціального дозволу на користування надрами -----

Документ, який засвідчує надання гірничого відводу -----

Відомості про користувача гірничого відводу (за наявності)

Найменування/ прізвище, власне ім'я та по батькові (за наявності) -----

Мета надання гірничого відводу -----

Площа проєкції гірничого відводу -----

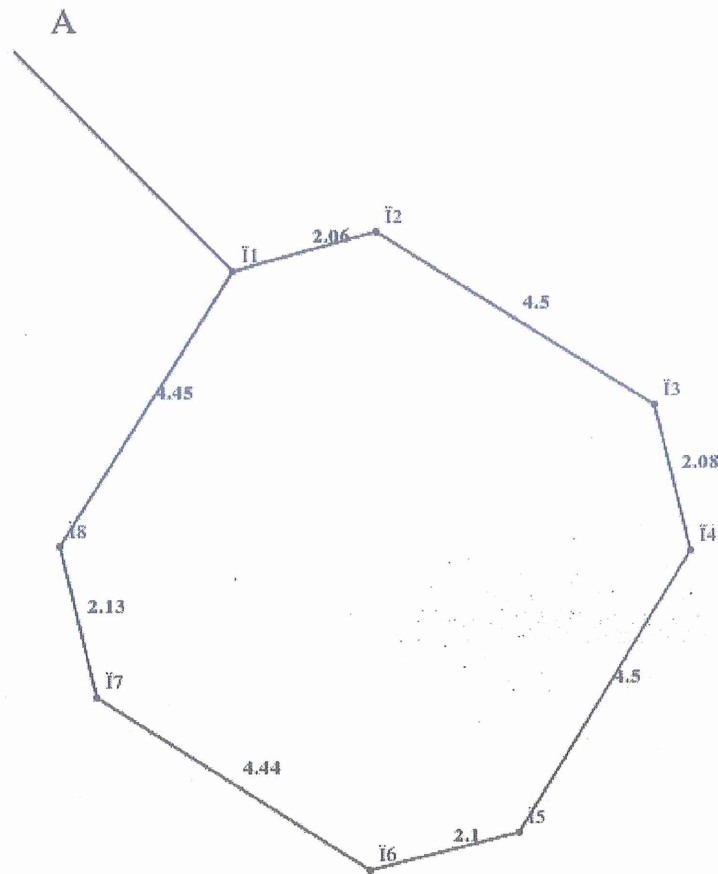
Строк дії акта про надання гірничого відводу -----



Додаток
до витягу з Державного земельного кадастру
про земельну ділянку
від 23.01.2024 р. № НВ-0000156122024

Кадастровий номер земельної ділянки 8000000000:66:034:0012

КАДАСТРОВИЙ ПЛАН ЗЕМЕЛЬНОЇ ДІЛЯНКИ



Масштаб 1: 100



Умовні позначення:

Опис меж:

Від А до А землі не надані у власність чи користува



КООРДИНАТИ ПОВОРОТНИХ ТОЧОК МЕЖ ЗЕМЕЛЬНОЇ ДІЛЯНКИ

Номер точки	Назва точки	Відстань (метрів)	Координати (м)	
			X	Y

Місце розташування		м. Київ, Дніпровський р-н, вулиця Кибальчича Миколи, 9
Цільове призначення	Категорія земель	Землі промисловості, транспорту, електронних комунікацій, енергетики, оборони та іншого призначення
	Код цільового призначення	11.04 Для розміщення та експлуатації основних, підсобних і допоміжних будівель та споруд технічної інфраструктури (виробництва та розподілення газу, постачання пари та гарячої води, збирання, очищення та розподілення води)
Площа, гектарів		0.0051
Відомості про перенесення в натуру (на місцевість) меж	охоронних зон, прибережних захисних смуг і пляжних зон, зон санітарної охорони, санітарно-захисних зон і зон особливого режиму використання земель (за наявності)	-----
	земельної ділянки (у разі формування земельної ділянки)	-----
	частини земельної ділянки, на якій може проводитися гідротехнічна меліорація (за наявності)	-----
Відомості про контури об'єктів нерухомого майна, меліоративних мереж, складових частин меліоративних мереж та точки водовиділу, розташовані на земельній ділянці (за наявності)		-----



Відомості про встановлені межові знаки (у разі формування земельної ділянки)	-----
--	-------

Розробник документації із
землеустрою:

Комунальне підприємство "Київський інститут
земельних відносин", Соломко Анатолій Олександрович
(прізвище, власне ім'я, по батькові (за наявності) фізичної особи / найменування юридичної особи)

ЕКСПЛІКАЦІЯ ЗЕМЕЛЬНИХ УГІДЬ

Всього земель, га	У тому числі за земельними угіддями, га:	
	1	2
Площа земельної ділянки, га 0.0051		0.0051



Код земельної ділянки: 66:034:0010

Справа 523339300

Площа: 0.0188 га

Адрес земельної ділянки: Дніпровський район, вул. Кибальчича Миколи, 9

Заявник: СПЕЦІАЛІЗОВАНЕ ВОДОГОСПОДАРСЬКЕ КОМУНАЛЬНЕ ПІДПРИЄМСТВО ВИКОНАВЧОГО ОРГАНУ КИЇВСЬКОЇ МІСЬКОЇ РАДИ (КИЇВСЬКОЇ МІСЬКОЇ ДЕРЖАВНОЇ АДМІНІСТРАЦІЇ) «КИЇВВОДФОНД»

Вид та термін користування: постійне користування

Цільове призначення: 11.04, для розміщення та експлуатації основних, підсобних і допоміжних будівель та споруд технічної інфраструктури (виробництва та розподілення газу, постачання пари та гарячої води, збирання, очищення та розподілення вод



Матеріали аерофотозйомки 2019 р.
виготовлено за даними АІС ОУЗР

Код земельної ділянки: 66:034:0012

Справа 523339300

Площа: 0.0051 га

Адрес земельної ділянки: Дніпровський район, вул. Кибальчича Миколи, 9

Заявник: СПЕЦІАЛІЗОВАНЕ ВОДОГОСПОДАРСЬКЕ КОМУНАЛЬНЕ ПІДПРИЄМСТВО ВИКОНАВЧОГО ОРГАНУ КИЇВСЬКОЇ МІСЬКОЇ РАДИ (КИЇВСЬКОЇ МІСЬКОЇ ДЕРЖАВНОЇ АДМІНІСТРАЦІЇ) «КИЇВВОДФОНД»

Вид та термін користування: постійне користування

Цільове призначення: 11.04, для розміщення та експлуатації основних, підсобних і допоміжних будівель та споруд технічної інфраструктури (виробництва та розподілення газу, постачання пари та гарячої води, збирання, очищення та розподілення вод





Заступник міського голови –
секретар Київської міської ради

Терентьеву М. О.
Бродському О. Я.
Положишник В. О.

Прошу розглянути проєкт рішення від 29.01.2024
№ 08/231 - 127/ПР в установленому порядку.

Омельченко А. В.

Для контролю за проходженням та тиражування.

Юнаковій С. М.
Пантелєєву П. О. – до відома

Володимир БОНДАРЕНКО

“29” січня 2024 року
№ 08/231 – 127/ПР

08/231-127/ПР
29.01.2024



УКРАЇНА

ВИКОНАВЧИЙ ОРГАН КИЇВСЬКОЇ МІСЬКОЇ РАДИ
(КИЇВСЬКА МІСЬКА ДЕРЖАВНА АДМІНІСТРАЦІЯ)

ДЕПАРТАМЕНТ ЗЕМЕЛЬНИХ РЕСУРСІВ

вул. Хрещатик, 32-а, м. Київ, 01001 тел. (044) 202 78 15

Контактний центр міста Києва (044) 15 51 E-mail: kyivland@kyivcity.gov.ua Код ЄДРПОУ 26199097

29.01.2024 № 05715-СЛ-61703

Заступнику міського голови-
секретарю Київської міської ради
Володимиру БОНДАРЕНКУ

Шановний Володимире Володимировичу!

Департамент земельних ресурсів виконавчого органу Київської міської ради (Київської міської державної адміністрації) відповідно до пункту 3 статті 26 Регламенту Київської міської ради, затвердженого рішенням Київської міської ради від 04.11.2021 № 3135/3176, направляє проєкт рішення Київської міської ради «Про надання СПЕЦІАЛІЗОВАНОМУ ВОДОГОСПОДАРСЬКОМУ КОМУНАЛЬНОМУ ПІДПРИЄМСТВУ ВИКОНАВЧОГО ОРГАНУ КИЇВСЬКОЇ МІСЬКОЇ РАДИ (КИЇВСЬКОЇ МІСЬКОЇ ДЕРЖАВНОЇ АДМІНІСТРАЦІЇ) «КИЇВВОДФОНД» земельних ділянок у постійне користування для експлуатації та обслуговування бюветного комплексу на вул. Кибальчича Миколи, 9 у Дніпровському районі міста Києва» (справа № 523339300) для подальшого опрацювання.

Додатки:

- проєкт рішення Київської міської ради до справи № 523339300 на 3 арк. в 1 примірнику;
- пояснювальна записка до справи № 523339300 на 3 арк. в 1 примірнику;
- витяг з бази даних міського земельного кадастру на 1 арк. в 1 примірнику;
- матеріали супутникової фотозйомки на 2 арк. в 1 примірнику;
- проєкт землеустрою щодо відведення земельної ділянки 1 книга в 1 примірнику;
- витяги з Державного земельного кадастру про земельні ділянки від 23.01.2024 № НВ-0000156122024 та № НВ-0000156112024 на 12 арк. в 1 примірнику;
- інформаційна довідка з Державного реєстру речових прав на нерухоме майно від 18.01.2024 № 362396476 на 3 арк. в 1 примірнику;
- заява спеціалізованого водогосподарського комунального підприємства виконавчого органу Київської міської ради (Київської міської державної адміністрації) «Київводфонд» від 15.01.2023 № 72128-008198409-031-03 на 21 арк. в 1 примірнику.

З повагою

Директор

Валентина ПЕЛИХ

Текст проєкту рішення у паперовому вигляді відповідає проєкту в електронному вигляді на USB носії.

**Начальник другого відділу
управління землеустрою
Департаменту земельних ресурсів
виконавчого органу Київської міської ради
(Київської міської державної адміністрації)**



Станіслав КОРОСТІЙ