



08/231-1604/ПР
25.11.2022

КИЇВСЬКА МІСЬКА РАДА

II СЕСІЯ IX СКЛИКАННЯ

РІШЕННЯ

№ _____

Про надання КИЇВСЬКОМУ КОМУНАЛЬНОМУ ОБ'ЄДНАННЮ ЗЕЛЕНОГО БУДІВНИЦТВА ТА ЕКСПЛУАТАЦІЇ ЗЕЛЕНИХ НАСАДЖЕНЬ МІСТА «КИЇВЗЕЛЕНБУД» дозволу на розроблення проєкту землеустрою щодо відведення земельної ділянки у постійне користування для обслуговування та експлуатації парку відпочинку «Протасів Яр» на вул. Миколи Амосова у Солом'янському районі міста Києва



300185444

Розглянувши клопотання про надання дозволу на розроблення проєкту землеустрою щодо відведення земельної ділянки КИЇВСЬКОМУ КОМУНАЛЬНОМУ ОБ'ЄДНАННЮ ЗЕЛЕНОГО БУДІВНИЦТВА ТА ЕКСПЛУАТАЦІЇ ЗЕЛЕНИХ НАСАДЖЕНЬ МІСТА «КИЇВЗЕЛЕНБУД» на вул. Миколи Амосова у Солом'янському районі міста Києва та додані документи, керуючись статтями 9, 123 Земельного кодексу України, Законом України «Про внесення змін до деяких законодавчих актів України щодо розмежування земель державної та комунальної власності», пунктом 34 частини першої статті 26 Закону України «Про місцеве самоврядування в Україні», Київська міська рада

ВИРІШИЛА:

1. Надати КИЇВСЬКОМУ КОМУНАЛЬНОМУ ОБ'ЄДНАННЮ ЗЕЛЕНОГО БУДІВНИЦТВА ТА ЕКСПЛУАТАЦІЇ ЗЕЛЕНИХ НАСАДЖЕНЬ МІСТА «КИЇВЗЕЛЕНБУД» дозвіл на розроблення проєкту землеустрою щодо відведення земельної ділянки площею 0,0492 га (кадастровий номер

8000000000:72:213:0145) у постійне користування для обслуговування та експлуатації парку відпочинку «Протасів Яр» на вул. Миколи Амосова у Солом'янському районі міста Києва за рахунок земель комунальної власності територіальної громади міста Києва згідно з план-схемою (додаток до рішення) (справа № 300185444).

2. Контроль за виконанням цього рішення покласти на постійну комісію Київської міської ради з питань архітектури, містобудування та земельних відносин.

Київський міський голова

Віталій КЛИЧКО

ПОДАННЯ:


Заступник голови
Київської міської державної адміністрації
з питань здійснення самоврядних повноважень


Петро ОЛЕНИЧ

Директор Департаменту земельних ресурсів
виконавчого органу Київської міської ради
(Київської міської державної адміністрації)


Валентина ПЕЛИХ

Начальник юридичного управління
Департаменту земельних ресурсів
виконавчого органу Київської міської ради
(Київської міської державної адміністрації)


Дмитро РАДЗІЄВСЬКИЙ

ПОГОДЖЕНО:

Постійна комісія Київської міської ради
з питань архітектури, містобудування
та земельних відносин

Голова

Михайло ТЕРЕНТЬЄВ

Секретар

Юрій ФЕДОРЕНКО

В.о. начальника управління правового
забезпечення діяльності
Київської міської ради

Валентина ПОЛОЖИШНИК

Постійна комісія Київської міської ради
з питань екологічної політики

Голова

Денис МОСКАЛЬ

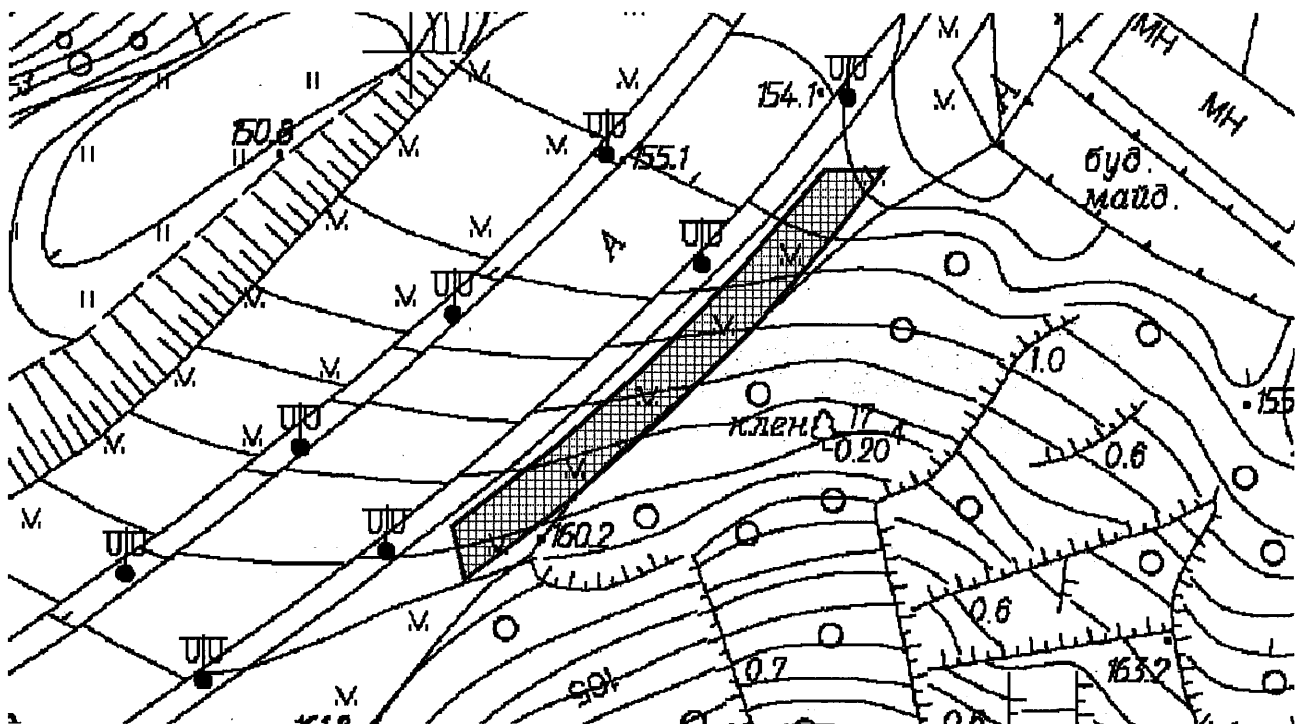
Секретар

Євгенія КУЛЕБА

Додаток
до рішення Київської міської ради
від _____ № _____

План-схема
до дозволу на розроблення проєкту землеустрою щодо відведення
земельної ділянки

клопотання	від 12.10.2022 № 300185444
кадастровий номер земельної ділянки	8000000000:72:213:0145
юридична/фізична особа	КИЇВСЬКЕ КОМУНАЛЬНЕ ОБ'ЄДНАННЯ ЗЕЛЕНОГО БУДІВНИЦТВА ТА ЕКСПЛУАТАЦІЇ ЗЕЛЕНИХ НАСАДЖЕНЬ МІСТА «КИЇВЗЕЛЕНБУД»
адреса земельної ділянки	м. Київ, р-н Солом'янський, вул. Миколи Амосова
вид землекористування	постійне користування
вид використання земельної ділянки	для обслуговування та експлуатації парку відпочинку «Протасів Яр»
орієнтовний розмір	0,0492 га



Київський міський голова

Віталій КЛИЧКО

ПОЯСНЮВАЛЬНА ЗАПИСКА

№ ПЗН-45482 від 13.10.2022

до проекту рішення Київської міської ради:

**Про надання КИЇВСЬКОМУ КОМУНАЛЬНОМУ
ОБ'ЄДНАННЮ ЗЕЛЕНОГО БУДІВНИЦТВА ТА
ЕКСПЛУАТАЦІЇ ЗЕЛЕНИХ НАСАДЖЕНЬ МІСТА
«КИЇВЗЕЛЕНБУД» дозволу на розроблення проекту
землеустрою щодо відведення земельної ділянки у постійне
користування для обслуговування та експлуатації парку
відпочинку «Протасів Яр» на вул. Миколи Амосова у
Солом'янському районі міста Києва**

До справи
№ 300185444



1. Юридична особа:

Назва	КИЇВСЬКЕ КОМУНАЛЬНЕ ОБ'ЄДНАННЯ ЗЕЛЕНОГО БУДІВНИЦТВА ТА ЕКСПЛУАТАЦІЇ ЗЕЛЕНИХ НАСАДЖЕНЬ МІСТА «КИЇВЗЕЛЕНБУД»
Перелік засновників (учасників)*	КИЇВСЬКА МІСЬКА ДЕРЖАВНА АДМІНІСТРАЦІЯ 01044, м. Київ, Шевченківський район, ВУЛИЦЯ ХРЕЩАТИК, будинок 36
Кінцевий бенефіціарний власник (контролер)*	Відсутній
Клопотання	від 12.10.2022 № 300185444

*за даними Єдиного державного реєстру юридичних осіб, фізичних осіб-підприємців та громадських формувань

2. Відомості про земельну ділянку 8000000000:72:213:0145.

Місце розташування (адреса):	м. Київ, р-н Солом'янський, вул. Миколи Амосова
Площа:	0,0492 га
Вид та термін користування:	постійне користування
Вид використання:	для обслуговування та експлуатації парку відпочинку «Протасів Яр»

3. Обґрунтування прийняття рішення.

На клопотання зацікавленої особи відповідно до статей 9, 123 Земельного кодексу України та Порядку набуття прав на землю із земель комунальної власності у місті Києві, затвердженого рішенням від 20.04.2017 № 241/2463, Департаментом земельних ресурсів виконавчого органу Київської міської ради (Київської міської державної адміністрації) розроблено проект рішення Київської міської ради.

4. Мета прийняття рішення.

Метою прийняття рішення є забезпечення реалізації встановленого Земельним кодексом України права особи на оформлення права користування на землю.

5. Особливі характеристики ділянки.

Наявність будівель і споруд на ділянці:	Земельна ділянка вільна від забудови.
Наявність ДПТ:	Детальний план території відсутній.

Функціональне призначення згідно з Генпланом:	Відповідно до Генерального плану міста Києва, затвердженого рішенням Київської міської ради від 28.03.2002 № 370/1804, земельна ділянка за функціональним призначенням належить до території вулиць та доріг (витяг з містобудівного кадастру, направлений листом Департаменту містобудування та архітектури виконавчого органу Київської міської ради (Київської міської державної адміністрації) від 12.10.2022 № 055-6939).
Правовий режим:	Земельна ділянка належить до земель комунальної власності територіальної громади міста Києва.
Розташування в зеленій зоні:	На підставі рішення Київської міської ради від 14.07.2022 № 4907/4948 земельна ділянка включена до переліку територій і об'єктів природно-заповідного фонду - заказник місцевого значення (таблиця 19) показників розвитку зеленої зони, затверджених пунктом 1 рішення Київської міської ради від 08.07.2021 № 1583/1624.
Інші особливості:	<p>Рішенням Київської міської ради від 26.04.2007 № 503/1164 земельну ділянку площею 0,0492 га (кадастровий номер 8000000000:72:213:0145) на вул. Миколи Амосова у Солом'янському районі міста Києва було передано в оренду на 5 років ТОВ «БОРА» для будівництва, експлуатації та обслуговування житлово-офісно-торгівельного комплексу з готелем та паркінгом (зі змінами внесеними рішеннями Київської міської ради від 27.11.2008 № 694/694 та від 08.07.2010 № 1166/4604) (договір оренди земельної ділянки від 17.01.2012 № 25, термін дії договору оренди закінчився 16.01.2017). Рішення про поновлення договору оренди земельної ділянки не приймалось.</p> <p>Земельна ділянка сформована та зареєстрована в Державному земельному кадастрі з кодом виду цільового призначення - 03.15 для будівництва та обслуговування інших будівель громадської забудови, категорія земель - землі житлової та громадської забудови.</p> <p>Рішенням Київської міської ради від 14.07.2022 № 4907/4948 земельну ділянку з кадастровим номером 8000000000:72:213:0145 оголошено природною територією ландшафтним заказником місцевого значення «Протасів Яр».</p> <p>Земельна ділянка розташована в межах червоних ліній.</p> <p>Зважаючи на положення статей 9, 122 Земельного кодексу України та пункту 34 частини першої статті 26 Закону України «Про місцеве самоврядування в Україні» (щодо обов'язковості розгляду питань землекористування на пленарних засіданнях) вказаний проєкт рішення направляється для подальшого розгляду Київською міською радою.</p>

6. Стан нормативно-правової бази у даній сфері правового регулювання.

Загальні засади та порядок отримання дозволу на розроблення документації із землеустрою визначено статтями 9, 123 Земельного кодексу України.

7. Фінансово-економічне обґрунтування.


Реалізація рішення не потребує додаткових витрат міського бюджету.

8. Прогноз соціально-економічних та інших наслідків прийняття рішення.

Наслідками прийняття розробленого проекту рішення стане реалізація зацікавленою особою своїх прав щодо використання земельної ділянки.

Доповідач: директор Департаменту земельних ресурсів Валентина ПЕЛИХ

Директор Департаменту земельних ресурсів



Валентина ПЕЛИХ





**Заступник міського голови –
секретар Київської міської ради**

Терентьеву М. О.
Москалю Д. Д.
Положишник В. О.

Прошу розглянути проєкт рішення від 25.11.2022
№ 08/231 – 1604/ПР в установленому порядку.

Омельченко А. В.

Для контролю за проходженням та тиражування.

Юнаковій С. М.
Пантелеєву П. О. – до відома

Володимир БОНДАРЕНКО

“25” листопада 2022 року
№ 08/231 – 1604/ПР

08/231-1604/ПР

25.11.2022



УКРАЇНА

ВИКОНАВЧИЙ ОРГАН КИЇВСЬКОЇ МІСЬКОЇ РАДИ
(КИЇВСЬКА МІСЬКА ДЕРЖАВНА АДМІНІСТРАЦІЯ)

ДЕПАРТАМЕНТ ЗЕМЕЛЬНИХ РЕСУРСІВ

вул. Хрещатик, 32-а, м. Київ, 01601 тел. (044) 279 58 72

Контактний центр міста Києва (044) 15 51 E-mail: kyivland@kyivcity.gov.ua Код ЄДРПОУ 26199097

25.11.22 № 05715-СЛ-45482

Заступнику міського голови-
секретарю Київської міської ради
Володимиру БОНДАРЕНКУ

Шановний Володимире Володимировичу!

Департамент земельних ресурсів виконавчого органу Київської міської ради (Київської міської державної адміністрації) відповідно до пункту 3 статті 26 Регламенту Київської міської ради, затвердженого рішенням Київської міської ради від 04.11.2021 № 3135/3176, направляє проект рішення Київської міської ради «Про надання КИЇВСЬКОМУ КОМУНАЛЬНОМУ ОБ'ЄДНАННЮ ЗЕЛЕНОГО БУДІВНИЦТВА ТА ЕКСПЛУАТАЦІЇ ЗЕЛЕНИХ НАСАДЖЕНЬ МІСТА «КИЇВЗЕЛЕНБУД» дозволу на розроблення проекту землеустрою щодо відведення земельної ділянки у постійне користування для обслуговування та експлуатації парку відпочинку «Протасів Яр» на вул. Миколи Амосова у Солом'янському районі міста Києва» (справа № 300185444) для подальшого опрацювання.

Додатки:

- проект рішення Київської міської ради до справи № 300185444 на 3 арк. в 1 примірнику;
- пояснювальна записка до справи № 300185444 на 3 арк. в 1 примірнику;
- витяг з бази даних міського земельного кадастру на 1 арк. в 1 примірнику;
- матеріали супутникової фотозйомки на 1 арк. в 1 примірнику;
- справа-клопотання № 300185444 на 13 арк. в 1 примірнику;
- план-схема до дозволу на розроблення проекту землеустрою щодо відведення земельної ділянки на 2 арк. в 1 прим.

З повагою

Директор

Валентина ПЕЛИХ