



08/231-2496/MP
10.10.2018

КИЇВСЬКА МІСЬКА РАДА

IV СЕСІЯ VII СКЛИКАННЯ

РІШЕННЯ

№ _____

Про надання статусу скверу
земельній ділянці, що розташована
між будинками №№ 16, 16а, 16б, 16в, 16г, 16д, 18, 18а, 18б
на вулиці Академіка Туполева у
Шевченківському районі м. Києва

Відповідно до статей 19, 186 Земельного кодексу України, пункту 34 частини першої статті 26 Закону України "Про місцеве самоврядування в Україні", статті 7, статей 51 - 53 Закону України "Про природно-заповідний фонд України", Правил утримання зелених насаджень у населених пунктах України, затверджених наказом Міністерства будівництва, архітектури та житлово-комунального господарства України від 10 квітня 2006 року N 105, з метою раціонального використання і збереження зелених насаджень Київська міська рада вирішила:

1. Надати статус скверу земельній ділянці площею 0,66 га, що розташована між житловими будинками №№ 16, 16а, 16б, 16в, 16г, 16д, 18, 18а, 18б на вулиці Академіка Туполева у Шевченківському районі м. Києва згідно з додатком до цього рішення (план-схема додається).

2. Комунальному підприємству по утриманню зелених насаджень Шевченківського району міста Києва:

2.1. У місячний термін з дня прийняття цього рішення звернутись в установленому законодавством порядку з відповідним клопотанням до Київської міської ради про надання дозволу на розробку проекту землеустрою щодо відведення земельної ділянки, зазначеної в пункті 1 цього рішення.

2.2. Протягом шести місяців з моменту отримання дозволу на розробку документації із землеустрою організувати її розробку, погодження, отримання висновку державної землепорядної експертизи та передачу до Департаменту земельних ресурсів виконавчого органу Київської міської ради (Київської міської державної адміністрації) для підготовки відповідного проекту рішення

земельних ресурсів виконавчого органу Київської міської ради (Київської міської державної адміністрації) для підготовки відповідного проекту рішення Київської міської ради про надання земельної ділянки, зазначеної в пункті 1 цього рішення, в користування.

2.3. У місячний термін з дня прийняття рішення про надання земельної ділянки в користування вжити заходів щодо державної реєстрації права користування на земельну ділянку, зазначену в пункті 1 цього рішення, відповідно до Закону України "Про державну реєстрацію речових прав на нерухоме майно та їх обтяжень".

3. Внести зміни до Програми розвитку зеленої зони м. Києва до 2010 року та концепції формування зелених насаджень в центральній частині міста, затверджених рішенням Київської міської ради від 19.07.2005 N 806/3381 та продовжених на період до 2015 року рішенням Київської міської ради від 27.11.2009 N 714/2783, додавши земельну ділянку, визначену пунктом 1 цього рішення, до переліку скверів Шевченківського району м. Києва.

4. Київському комунальному об'єднанню зеленого будівництва та експлуатації зелених насаджень міста "Київзеленбуд" виконавчого органу Київської міської ради (Київської міської державної адміністрації) здійснити організаційно-правові заходи щодо благоустрою земельної ділянки, визначеної у пункті 1 цього рішення.

5. Виконавчому органу Київської міської ради (Київській міській державній адміністрації) забезпечити в установленому порядку фінансування заходів, визначених пунктами 2 та 4 цього рішення.

6. Контроль за виконанням цього рішення покласти на постійну комісію Київської міської ради з питань екологічної політики.

Київський міський голова

В. Кличко

ПОДАННЯ:

Депутат Київської міської ради



В.Яловий

ПОГОДЖЕНО:

Голова постійної комісії Київради з
питань екологічної політики

К.Яловий

Секретар постійної комісії Київради з
питань екологічної політики

О.Новіков

Голова постійної комісії Київради з
питань містобудування, архітектури та
землекористування

О.Міщенко

Секретар постійної комісії Київради з
питань містобудування, архітектури та
землекористування

І.Картавий

Голова постійної комісії Київради з
питань бюджету та соціально-
економічного розвитку

А. Странніков

Секретар постійної комісії Київради з
питань бюджету та соціально-
економічного розвитку

Г. Ясинський

Начальник управління
правового забезпечення діяльності
Київради

В.Слончак

ПОЯСНЮВАЛЬНА ЗАПИСКА
до проекту рішення Київської міської ради
«Про надання статусу скверу земельній ділянці, що розташована між
житловими будинками №№ 16, 16а, 16б, 16в, 16г, 16д, 18, 18а, 18б на вулиці
Академіка Туполева у Шевченківському районі м. Києва»

1. Обґрунтування прийняття рішення

Запропонований проект рішення має на меті благоустрій та збереження зелених насаджень на земельній ділянці (код ділянки 88:024:0017), що розташована між житловими будинками №№ 16, 16а, 16б, 16в, 16г, 16д, 18, 18а, 18б на вулиці Академіка Туполева у Шевченківському районі м. Києва, яка має стати місцем відпочинку мешканців прилеглої території. Неодноразово мешканці у письмовій формі звертались до депутатів Київради з проханням надати зазначеній території статус скверу для її збереження від забудови та забезпечення власних прав на безпечне для життя і здоров'я навколишнє природне середовище.

2. Мета і завдання прийняття рішення

Метою і завданням даного проекту рішення є дотримання встановлених законодавством нормативів охорони зелених насаджень та збереження рекреаційної території мікрорайону, а також врахування інтересів мешканців міста Києва та облаштування скверу на земельній ділянці (код ділянки 88:024:0017), що розташована між житловими будинками №№ 16, 16а, 16б, 16в, 16г, 16д, 18, 18а, 18б на вулиці Академіка Туполева у Шевченківському районі м. Києва.

3. Загальна характеристика і основні положення рішення

Проект рішення передбачає: надати земельній ділянці (код ділянки 88:024:0017) площею 0,66 га між житловими будинками №№ 16, 16а, 16б, 16в, 16г, 16д, 18, 18а, 18б на вулиці Академіка Туполева у Шевченківському районі м. Києва статусу скверу; внести зміни до рішення Київської міської ради від 19.07.2005 №806/3381 «Про затвердження Програми розвитку зеленої зони м. Києва до 2010 року та концепції формування зелених насаджень в центральній частині міста», а саме: додати сквер згідно пункту 1 цього рішення до переліку скверів Шевченківського району, таблиця 2.

Передати на баланс ККО "Київзеленбуд" виконавчого органу Київської міської ради (Київської міської державної адміністрації) земельну ділянку (код ділянки 88:024:0017) площею 0,66 га між житловими будинками №№ 16, 16а, 16б, 16в, 16г, 16д, 18, 18а, 18б на вулиці Академіка Туполева у Шевченківському районі м. Києва для здійснення організаційно-правових заходів щодо її оформлення та благоустрою

4. Стан нормативно-правової бази у даній сфері правового регулювання

Стаття 19 Земельного кодексу України, пункту 34 частини 1 статті 26 Закону України «Про місцеве самоврядування в Україні», статті 7, статей 51-53 Закону України «Про природно-заповідний фонд України».

5.Фінансово-економічне обґрунтування

Реалізація проекту рішення здійснюється в межах бюджетного фінансування КО «Київзеленбуд».

6.Прогноз соціально-економічних та інших наслідків прийняття рішення

Надання земельній ділянці (код ділянки 88:024:0017) площею 0,66 га, що розташована між житловими будинками №№ 16, 16а, 16б, 16в, 16г, 16д, 18, 18а, 18б на вулиці Академіка Туполева у Шевченківському районі м. Києва статусу скверу дасть змогу влаштувати місце відпочинку жителям прилеглих територій та зробить місто більш привабливим.

7.Доповідач на пленарному засіданні

Суб'єктом подання даного проекту рішення та доповідачем на пленарному засіданні сесії Київської міської ради є депутат Київської міської ради Володимир Яловий.

Депутат Київської міської ради



В.Яловий

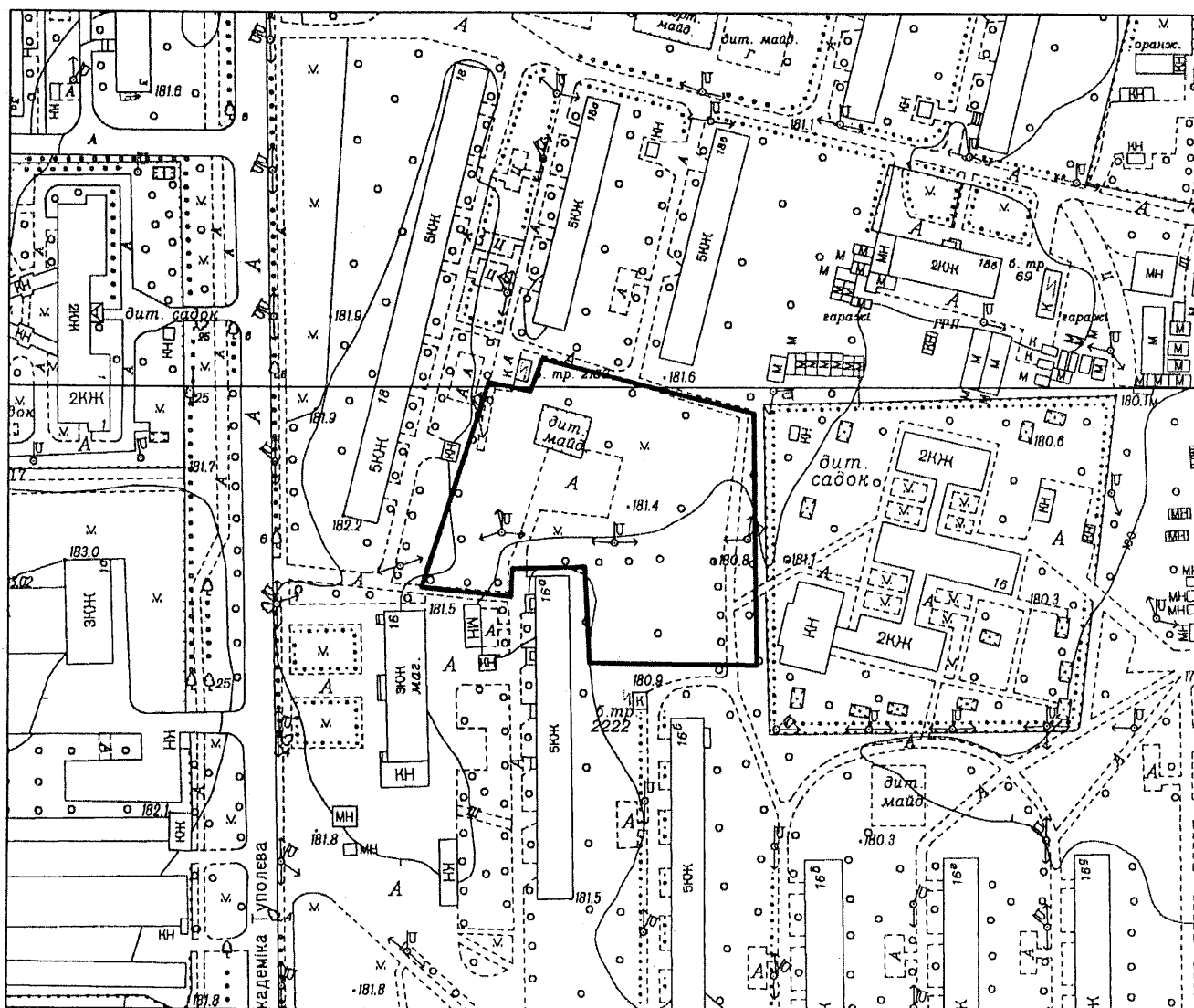
План-схема
земельної ділянки, якій надається статус скверу

адреса земельної ділянки

- м. Київ, між житловими будинками
№№ 16, 16а, 16б, 16в, 16г, 16д, 18,
18а, 18б на вулиці Академіка
Туполева у Шевченківському районі
м. Києва

площа земельної ділянки

- 0,66 га



Порівняльна таблиця

До проекту рішення Київської міської ради «Про надання статусу скверу земельній ділянці, що розташована між житловими будинками №№ 16, 16а, 16б, 16в, 16г, 16д, 18, 18а, 18б на вулиці Академіка Туполева у Шевченківському районі м. Києва» в частині внесення змін до Програми розвитку зеленої зони м. Києва до 2010 року та концепції формування зелених насаджень в центральній частині міста, затвердженої рішенням Київської міської ради від 19.07.2009 № 806/3381 та продовженої на період 2010-2015 років (таблиця 2 «Озеленені території загального користування м. Києва, що відповідають типологічним ознакам та планувальним вимогам

Чинна редакція			Запропонована редакція		
Шевченківський район			Шевченківський район		
Сквери			Сквери		
На Львівській площі	0,53		На Львівській площі	0,53	
По вул. Прорізній	0,69	2 ділянки	По вул. Прорізній	0,69	2 ділянки
Майдан Незалежності	0,42	2 ділянки	Майдан Незалежності	0,42	2 ділянки
Біля пам'ятника Грушевському	0,2		Біля пам'ятника Грушевському	0,2	
Біля пам'ятника Патону	0,09		Біля пам'ятника Патону	0,09	
ім. Олеса Гончара	0,56		ім. Олеса Гончара	0,56	
ім. Валерія Чкалова	0,88		ім. Валерія Чкалова	0,88	
"Золоті Ворота"	0,57		"Золоті Ворота"	0,57	
Біля Оперного театру	0,22		Біля Оперного театру	0,22	
ім. Зої Космодем'янської	0,1		ім. Зої Космодем'янської	0,1	
Пров. Чеховський	0,06		Пров. Чеховський	0,06	
Біля цирку	0,34		Біля цирку	0,34	
По вул. Володимирській, 24	0,05		По вул. Володимирській, 24	0,05	
На розі вул. Георгіївської та Рейтарської, 2	0,09		На розі вул. Георгіївської та Рейтарської, 2	0,09	
Володимирський проїзд, сквер N 1	0,08		Володимирський проїзд, сквер N 1	0,08	

Володимирський проїзд, сквер N 2	0,34	
Володимирський проїзд, сквер N 3	0,66	
По вул. Михайлівській	0,4	
По вул. Хрещатик	0,08	
По вул. Десятинній, 15	0,06	
По вул. Костьольній	0,14	
Біля Українського дому	0,44	
По вул. Артема, 18	0,15	
По вул. Артема, 16	0,08	
По вул. Артема, 9	0,04	
N 1 по вул. Воровського, 2	0,04	
N 2 по вул. Воровського, 2-а	0,08	
По вул. Воровського, 14-16	0,1	
По вул. В. Житомирській, 33	0,17	
Біля кінотеатру "Нивки"	0,23	у т. ч. 0,16 га - к-тр; спортплощадка
По вул. Кудрявській, 23	0,17	
По вул. Глибочицькій, 20-22	0,42	
По вул. Глибочицькій-Солянній	0,15	
По вул. Артема, 87	0,2	
По вул. Артема, 89, 89-а	0,16	
По вул. Артема, 86 (Косіора)	1,27	

Володимирський проїзд, сквер N 2	0,34	
Володимирський проїзд, сквер N 3	0,66	
По вул. Михайлівській	0,4	
По вул. Хрещатик	0,08	
По вул. Десятинній, 15	0,06	
По вул. Костьольній	0,14	
Біля Українського дому	0,44	
По вул. Артема, 18	0,15	
По вул. Артема, 16	0,08	
По вул. Артема, 9	0,04	
N 1 по вул. Воровського, 2	0,04	
N 2 по вул. Воровського, 2-а	0,08	
По вул. Воровського, 14-16	0,1	
По вул. В. Житомирській, 33	0,17	
Біля кінотеатру "Нивки"	0,23	у т. ч. 0,16 га - к-тр; спортплощадка
По вул. Кудрявській, 23	0,17	
По вул. Глибочицькій, 20-22	0,42	
По вул. Глибочицькій-Солянній	0,15	
По вул. Артема, 87	0,2	
По вул. Артема, 89, 89-а	0,16	
По вул. Артема, 86 (Косіора)	1,27	


На розі вул. Ю. Коцюбинського і Павлівської	1,65	
По вул. Павлівській, 3	0,03	
По вул. Тешебаєва	1,43	
"Ризький"	8,45	
Біля Медуніверситету ім. Богомольця	0,51	
По вул. Артема, 28	0,05	
По вул. Артема, 27	0,33	
По вул. Білоруській, 1	0,17	
По вул. Артема, 80-84	0,6	
По вул. Глибочицькій, 7	0,23	
ім. Котляревського	1,6	
По вул. Нагірній	0,41	у т. ч. культова споруда
По вул. Боггавутівській і Овруцькій	0,34	
По вул. Мельникова, 39	0,58	
По вул. Овруцькій	0,2	
По вул. Мануїльського	0,3	
Макарівський сквер	0,45	у т. ч. дитячий майданчик
"Слава танкістам"	1,02	у т. ч. біля "Преси України"
Сквер N 2 Подільський узвіз	4,57	у т. ч. схили
Сквер N 3 Подільський узвіз	2,97	- " -
По вул. Довнар-Запольського	0,55	

На розі вул. Ю. Коцюбинського і Павлівської	1,65	
По вул. Павлівській, 3	0,03	
По вул. Тешебаєва	1,43	
"Ризький"	8,45	
Біля Медуніверситету ім. Богомольця	0,51	
По вул. Артема, 28	0,05	
По вул. Артема, 27	0,33	
По вул. Білоруській, 1	0,17	
По вул. Артема, 80-84	0,6	
По вул. Глибочицькій, 7	0,23	
ім. Котляревського	1,6	
По вул. Нагірній	0,41	у т. ч. культова споруда
По вул. Боггавутівській і Овруцькій	0,34	
По вул. Мельникова, 39	0,58	
По вул. Овруцькій	0,2	
По вул. Мануїльського	0,3	
Макарівський сквер	0,45	у т. ч. дитячий майданчик
"Слава танкістам"	1,02	у т. ч. біля "Преси України"
Сквер N 2 Подільський узвіз	4,57	у т. ч. схили
Сквер N 3 Подільський узвіз	2,97	- " -
По вул. Довнар-Запольського	0,55	

Позицію виключено		
Біля Палацу урочистих подій	2,35	у т. ч. 0,45 га - Палац; 0,45 га - МакДональдс; 0,15 га - АЗС
По вул. Зоологічній	0,9	
По вул. Сім'ї Хохлових	0,19	
Біля кіностудії ім. О. Довженка	0,32	
По вул. І. Гонти	1,87	
По вул. Жилианській	0,05	
На перетині вул. Глибочицької та вул. Лук'янівської	0,05	
На вул. Олеся Гончара, 5 - 7	0,26	
На вулиці Тургенівській, 72, 74, 74-б	0,23	
Біля будинків 33, 33-а на вул. Котовського та будинку 44 на вул. Щусева	1,07	
На вул. Глибочицькій, 5	0,9289	
На вул. Тимофія Шамрила, біля будинків 12, 14	0,30	
На вул. Тропініна, 3/5	0,1676	

Позицію виключено		
Біля Палацу урочистих подій	2,35	у т. ч. 0,45 га - Палац; 0,45 га - МакДональдс; 0,15 га - АЗС
По вул. Зоологічній	0,9	
По вул. Сім'ї Хохлових	0,19	
Біля кіностудії ім. О. Довженка	0,32	
По вул. І. Гонти	1,87	
По вул. Жилианській	0,05	
На перетині вул. Глибочицької та вул. Лук'янівської	0,05	
На вул. Олеся Гончара, 5 - 7	0,26	
На вулиці Тургенівській, 72, 74, 74-б	0,23	
Біля будинків 33, 33-а на вул. Котовського та будинку 44 на вул. Щусева	1,07	
На вул. Глибочицькій, 5	0,9289	
На вул. Тимофія Шамрила, біля будинків 12, 14	0,30	
На вул. Тропініна, 3/5	0,1676	
На вул. Академіка Туполева, 16, 16а, 16б, 16в, 16г, 16д, 18, 18а	0,66	

Депутат Київради



В.Яловий



ВИКОНАВЧИЙ ОРГАН КИЇВСЬКОЇ МІСЬКОЇ РАДИ
(КИЇВСЬКА МІСЬКА ДЕРЖАВНА АДМІНІСТРАЦІЯ)

ДЕПАРТАМЕНТ ЗЕМЕЛЬНИХ РЕСУРСІВ

вул. Хреціатик, 32-а, м. Київ, 01601, тел. (044) 279-58-72, ф. 288-07-57,
КБУ "Контактний центр міста Києва" (044) 15-51, E-mail: dzr@kievcity.gov.ua Код ЄДРПОУ 26199097

02.06.2017 № 0570291-9638
на № 08/279/114-992 від 25.05.2017
на № 08/279/114-993 від 25.05.2017

Депутату Київської міської ради
Яловому К.В.
вул. Салютна, 4-а
04111, м. Київ

Шановний Костянтіне Володимировичу!

На Ваші депутатські звернення стосовно земельних ділянок на вул. Академіка Туполева та вул. Данила Щербаківського (згідно схем) у Шевченківському районі Департамент земельних ресурсів направляє витяги з міського земельного кадастру.

Додаток на 2 арк. в 1 прим.

З повагою

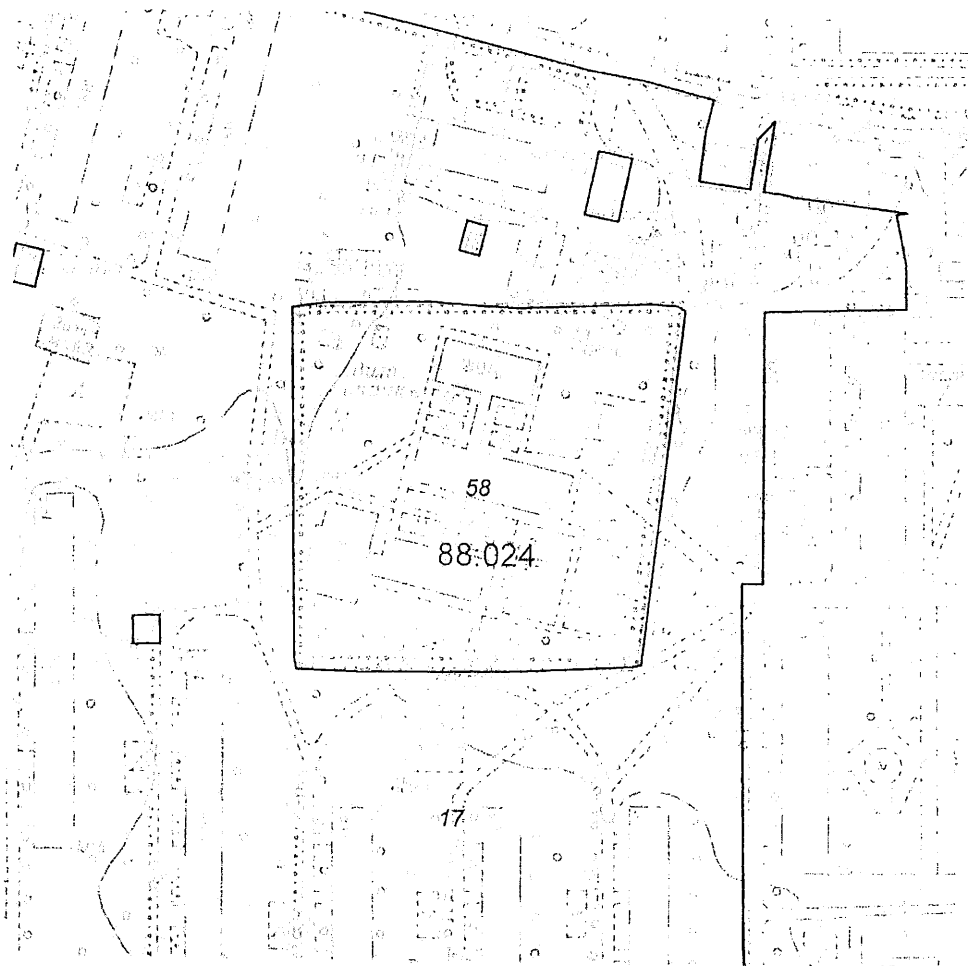
Директор

О.Поліщук

РОБОЧІ МАТЕРІАЛИ

Витяг з бази даних міського земельного кадастру від 29.05.2017р.

м. Київ, р-н Шевченківський



Масштаб 1:2000

*Черговий план м.Києва ведеться з 1995 року

Замовлення № 8952

РЕЄСТР ЗЕМЕЛЬНИХ ДІЛЯНОК

Черговий план.

Код ділянки	Землекористувачі	Адреса ділянки	Опис ділянки	Площа (кв.м.)	Вид права	Дата закінч. права
88:024:0017	Комунальне підприємство по утриманню житлового господарства Шевченківського району м.Києва	вул. Академіка Туполева, 16, 16а, 16б, 16в, 16г, 16д, 18, 18а, 18б		67384,35		
88:024:0058	Управління освіти Шевченківської районної в місті Києві державної адміністрації	вул. Академіка Туполева, 16а	ДНЗ 419	10089,44		



ВИКОНАВЧИЙ ОРГАН КИЇВСЬКОЇ МІСЬКОЇ РАДИ
(КИЇВСЬКА МІСЬКА ДЕРЖАВНА АДМІНІСТРАЦІЯ)

ДЕПАРТАМЕНТ ЗЕМЕЛЬНИХ РЕСУРСІВ

вул. Хрещатик, 32-а, м. Київ, 01601, тел. (044) 279-58-72, ф. 288-07-57,

КБУ "Контактний центр міста Києва" (044) 15-51, E-mail: dzr@kievcity.gov.ua Код ЄДРПОУ 26199097

14.07.2017 № 0570291-12187
на № 08/279/08/069-525 від 27.06.2017

Депутатові Київської міської ради
Яловому В. Б.
вул. Салютна, 4-а
04111, м. Київ

Шановний Володимире Борисовичу!

У Департаменті земельних ресурсів виконавчого органу Київської міської ради (Київської міської державної адміністрації) розглянуто Ваше депутатське звернення від 27.06.2017 № 08/279/08/069-525 стосовно надання статусу скверу земельній ділянці між будинками на вул. Академіка Туполева, 16, 16а, 16б, 16в, 16г, 16д, 18, 18а, 18б у Шевченківському районі м. Києва.

Повідомляємо, що відповідно до даних міського земельного кадастру земельна ділянка на вул. Академіка Туполева, 16, 16а, 16б, 16в, 16г, 16д, 18, 18а, 18б (код ділянки 88:024:0017) площею 67384,35 кв.м на підставі технічного звіту по встановленню зовнішніх меж землекористування обліковується як землі не надані у власність чи користування.

Інформація щодо державної реєстрації вказаної земельної ділянки у Державному земельному кадастрі та державної реєстрації речових прав на неї у міському земельному кадастрі відсутня.

На теперішній час в зв'язку із набранням чинності Законів України „Про Державний земельний кадастр” та „Про державну реєстрацію речових прав на нерухоме майно та їх обтяжень” з 01 січня 2013 року ведення Державного земельного кадастру в місті Києві здійснюється виключно територіальним органом центрального органу виконавчої влади, що реалізує державну політику у сфері земельних відносин, а реєстрація прав на земельні ділянки здійснюється суб'єктами державної реєстрації прав, які визначені Законом України „Про державну реєстрацію речових прав на нерухоме майно та їх обтяжень”.

Департамент земельних ресурсів не заперечує проти розгляду Київською міською радою в установленому чинним законодавством порядку питання щодо надання земельній ділянці між будинками на вул. Академіка Туполева, 16, 16а, 16б, 16в, 16г, 16д, 18, 18а, 18б у Шевченківському районі (відповідно до доданої схеми) статусу скверу.

З повагою

Директор

О.Поліщук



**Заступник міського голови –
секретар Київської міської ради**

Яловому К.В.
Міщенку О.Г.
Страннікову А.М.
Слончаку В.В.

Прошу розглянути проект рішення від 10.10.2017
№08/231-2496/ПР в установленому порядку.

Пихтіній О.М.

Для контролю за проходженням та тиражування.

Лазор Л.В.
Юнаковій С.М.
Пантелеєву П.О. – до відома
Спасибку О.В. – до відома
Плісу Г.В. – до відома

В.ПРОКОПІВ

“10” жовтня 2017 року
№ 08/231 – 2496/ПР



08/231-2496/MP
10.10.2014

ДЕПУТАТ

КИЇВСЬКОЇ МІСЬКОЇ РАДИ VIII СКЛИКАННЯ

«10» жовтня 2014 р.

№ 08/249/08/069-528

Заступнику міського голови -
секретарю Київради
Прокопіву В.В.

Шановний Володимире Володимировичу!

Відповідно до ст. 26 Регламенту Київської міської ради, прошу Вас дати доручення для реєстрації проекту рішення «Про надання статусу скверу земельній ділянці, що розташована між житловими будинками №№ 16, 16а, 16б, 16в, 16г, 16д, 18, 18а, 18б на вулиці Академіка Туполева у Шевченківському районі м. Києва» та розгляду постійними комісіями Київради з питань екологічної політики, з питань містобудування, архітектури та землекористування, з питань бюджету та соціально-економічного розвитку та управлінням правового забезпечення діяльності Київської міської ради, з подальшим винесенням на розгляд чергового засідання сесії Київської міської ради.

Суб'єктом подання даного проекту рішення та доповідачем на пленарному засіданні сесії Київської міської ради є депутат Київської міської ради Володимир Яловий.

Додатки:

1. Проект рішення «Про надання статусу скверу земельній ділянці, що розташована між житловими будинками №№ 16, 16а, 16б, 16в, 16г, 16д, 18, 18а, 18б на вулиці Академіка Туполева у Шевченківському районі м. Києва».
2. Пояснювальна записка.
3. Витяг з бази даних міського земельного кадастру;
4. План-схема земельної ділянки, якій надається статус скверу;
5. Порівняльна таблиця до «Програми розвитку зеленої зони м. Києва до 2010 року та концепції формування зелених насаджень в центральній частині міста»;
6. Копія листа Департаменту земельних ресурсів виконавчого органу Київради (КМДА);
7. Копія підписів мешканців на 4 арк.

Депутат Київради

В. Яловий