

08/231-2584/17P
20.07.2021



КИЇВСЬКА МІСЬКА РАДА


II СЕСІЯ IX СКЛИКАННЯ

РІШЕННЯ

№ _____

Про передачу громадянину Шинкаренку Валентину Романовичу земельної ділянки для будівництва і обслуговування жилого будинку, господарських будівель і споруд на вул. Вуликовій, 17 у Дарницькому районі міста Києва

Грессор



418289868

Відповідно до статей 9, 81, 83, 116, 118, 121, 122, 186 Земельного кодексу України, пункту 3 розділу VII «Прикінцеві та перехідні положення» Закону України «Про Державний земельний кадастр», Закону України «Про внесення змін до деяких законодавчих актів України щодо розмежування земель державної та комунальної власності», пункту 34 частини першої статті 26 Закону України «Про місцеве самоврядування в Україні» та розглянувши технічну документацію із землеустрою щодо встановлення (відновлення) меж земельної ділянки в натурі (на місцевості), Київська міська рада

ВИРІШИЛА:

1. Затвердити технічну документацію із землеустрою щодо встановлення меж земельної ділянки в натурі (на місцевості) гр. Шинкаренку Валентину Романовичу для будівництва та обслуговування житлового будинку, господарських будівель і споруд на вул. Вуликовій, 17 у Дарницькому районі м. Києва (категорія земель - землі житлової та громадської забудови, код КВЦПЗ - 02.01, справа № 418289868).

2. Передати громадянину Шинкаренку Валентину Романовичу у приватну власність земельну ділянку площею 0,1000 га (кадастровий номер 8000000000:90:263:0030) для будівництва і обслуговування жилого будинку, господарських будівель і споруд на вул. Вуликовій, 17 у Дарницькому районі міста Києва із земель комунальної власності територіальної громади міста Києва.

3. Громадянину Шинкаренку Валентину Романовичу:

3.1. Виконувати обов'язки власника земельної ділянки відповідно до вимог статті 91 Земельного кодексу України.

3.2. Забезпечити вільний доступ для прокладання нових, ремонту та експлуатації існуючих інженерних мереж та споруд, що знаходяться в межах земельної ділянки.

3.3. У разі необхідності проведення реконструкції чи нового будівництва питання оформлення дозвільної та проектної документації вирішувати в порядку, визначеному законодавством України.

3.4. Вжити заходів щодо державної реєстрації права власності на земельну ділянку у порядку, встановленому Законом України «Про державну реєстрацію речових прав на нерухоме майно та їх обтяжень».

3.5. Питання майнових відносин вирішувати в установленому порядку.

3.6. Під час використання земельної ділянки дотримуватися обмежень у її використанні, зареєстрованих у Державному земельному кадастрі.

3.7. Питання сплати відновної вартості зелених насаджень або укладання охоронного договору на зелені насадження вирішувати відповідно до рішення Київської міської ради від 27 жовтня 2011 року № 384/6600 «Про затвердження Порядку видалення зелених насаджень на території міста Києва» (із змінами і доповненнями).

4. Попередити власника земельної ділянки, що право власності на земельну ділянку може бути припинено у випадках, передбачених статтями 140, 143 Земельного кодексу України.

5. Контроль за виконанням цього рішення покласти на постійну комісію Київської міської ради з питань архітектури, містобудування та земельних відносин.

Київський міський голова

Віталій КЛИЧКО


ПОДАННЯ:

Заступник голови
Київської міської державної адміністрації
з питань здійснення самоврядних
повноважень



Петро ОЛЕНИЧ
B. Olenich

Директор Департаменту земельних ресурсів
виконавчого органу Київської міської ради
(Київської міської державної адміністрації)



Валентина ПЕЛИХ

Заступник директора Департаменту —
начальник юридичного управління
Департаменту земельних ресурсів
виконавчого органу Київської міської ради
(Київської міської державної адміністрації)




Алла ВАСИЛЕНКО

ПОГОДЖЕНО:

25.05.2023

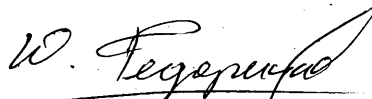
Постійна комісія Київської міської ради
з питань архітектури, містобудування
та земельних відносин



Михайло ТЕРЕНТЬЄВ


Голова

Секретар




Юрій ФЕДОРЕНКО

В.о. начальника управління правового
забезпечення діяльності
Київської міської ради



Валентина ПОЛОЖИШНИК

07.06.2023




ПОЯСНЮВАЛЬНА ЗАПИСКА

До кадастрової справи
№ 418289868

№ ПЗН-23820 від 07.07.2021

до проекту рішення Київської міської ради:

Про передачу громадянину Шинкаренку Валентину Романовичу земельної ділянки для будівництва і обслуговування жилого будинку, господарських будівель і споруд на вул. Вуликовій, 17 у Дарницькому районі міста Києва



1. Фізична особа:

Назва:

Шинкаренко Валентин Романович

Клопотання:

від 07.06.2021 номер 418289868

2. Відомості про земельну ділянку (кадастровий № 8000000000:90:263:0030).

Місце розташування (адреса):	<i>вул. Вуликова, 17 у Дарницькому районі міста Києва</i>
Площа:	<i>0,1000 га</i>
Вид та термін користування:	<i>власність</i>
Вид використання:	<i>для будівництва і обслуговування жилого будинку, господарських будівель і споруд</i>

3. Обґрунтування прийняття рішення.

Відповідно до Земельного кодексу України та Порядку набуття прав на землю із земель комунальної власності у місті Києві, затвердженого рішенням Київської міської ради від 20.04.2017 № 241/2463, Департаментом земельних ресурсів виконавчого органу Київської міської ради (Київської міської державної адміністрації) розроблено проект рішення Київської міської ради «Про передачу громадянину Шинкаренку Валентину Романовичу земельної ділянки для будівництва і обслуговування жилого будинку, господарських будівель і споруд на вул. Вуликовій, 17 у Дарницькому районі міста Києва».

4. Мета прийняття рішення.

Метою прийняття рішення є забезпечення реалізації права громадянина на приватизацію земельної ділянки.

5. Особливі характеристики ділянки.

Наявність будівель і споруд на ділянці:	<i>Земельна ділянка забудована. На ділянці розташований житловий будинок загальною площею 48,6 кв.м., право власності на який зареєстровано в установленому порядку (інформаційна довідка з Державного реєстру речових прав на нерухоме майно та Реєстру прав власності на нерухоме майно від 15.06.2021 № 261577208, номери записів в Державному реєстрі речових прав про право власності від 16.03.2017 19578045, 19578274).</i>
Наявність ДПТ:	<i>Детальний план території відсутній.</i>

Функціональне призначення згідно з Генпланом:	<i>Відповідно до Генерального плану міста, затвердженого рішенням Київської міської ради від 28.03.2002 № 370/1804, земельна ділянка за функціональним призначенням належить до території житлової садибної забудови.</i>
Правовий режим:	<i>Земельна ділянка належить до земель комунальної власності територіальної громади міста Києва.</i>
Розташування в зеленій зоні:	<i>Земельна ділянка не входить до зеленої зони.</i>
Інші особливості:	<i>Зважаючи на положення статті 9 Земельного кодексу України та пункту 34 частини першої статті 26 Закону України «Про місцеве самоврядування в Україні» (щодо обов'язковості розгляду питань землекористування на пленарних засіданнях) вказаний проект рішення направляється для подальшого розгляду Київською міською радою.</i>

6. Стан нормативно-правової бази у даній сфері правового регулювання.

Загальні засади та порядок передачі земельних ділянок у власність чи користування зацікавленим особам визначено Земельним кодексом України та Порядком набуття прав на землю із земель комунальної власності у місті Києві, затвердженим рішенням Київської міської ради від 20.04.2017 № 241/2463.

7. Фінансово-економічне обґрунтування.


Реалізація рішення не потребує додаткових витрат міського бюджету.

8. Прогноз соціально-економічних та інших наслідків прийняття рішення.

Наслідками прийняття розробленого проекту рішення стане реалізація громадянином своїх прав на приватизацію земельної ділянки, яка перебуває у його користуванні.

Доповідач: директор Департаменту земельних ресурсів Валентина ПЕЛИХ

Директор Департаменту земельних ресурсів



Валентина ПЕЛИХ

