

08/231-2827/1P
05.07.2016

КИЇВСЬКА МІСЬКА РАДА

I СЕСІЯ VIII СКЛИКАННЯ

РІШЕННЯ

№ _____

ПРОЕКТ

**Про надання статусу скверу
земельній ділянці, що розташована
біля будинку 15-б по
бульв. Перова у Дніпровському
районі м. Києва**

Відповідно до статей 19, 186 Земельного кодексу України, Закону України «Про державну реєстрацію речових прав на нерухоме майно та їх обтяжень», пункту 34 частини першої статті 26 Закону України «Про місцеве самоврядування в Україні», Правил утримання зелених насаджень у населених пунктах України, затверджених наказом Міністерства будівництва, архітектури та житлово-комунального господарства України від 10 квітня 2006 року № 105, з метою раціонального використання і збереження зелених насаджень, Київська міська рада

ВИРІШИЛА:

1. Надати статус скверу земельній ділянці площею 0,12 га, що розташована біля буд. 15-б по бульв. Перова у Дніпровському районі м. Києва, згідно з додатком до рішення (план-схема додається).

2. Комунальному підприємству по утриманню зелених насаджень Дніпровського району м. Києва в установленому порядку:

2.1 Здійснити організаційно-правові заходи щодо оформлення права постійного землекористування земельною ділянкою, визначеною пунктом 1 цього рішення.

2.2 У місячний термін з дня набуття чинності рішення про надання земельної ділянки у користування, вжити заходів щодо державної реєстрації права користування на земельну ділянку, що визначена пунктом 1 цього рішення,

відповідно до вимог Закону України «Про державну реєстрацію речових прав на нерухоме майно та їх обтяжень».

3. Київському комунальному об'єднанню зеленого будівництва та експлуатації зелених насаджень міста «Київзеленбуд» здійснити організаційно-правові заходи щодо благоустрою земельної ділянки, що визначена пунктом 1 цього рішення.

4. Внести зміни до Програми комплексного розвитку зеленої зони міста Києва до 2010 року та концепції формування зелених насаджень в центральній частині міста, затверджена рішенням Київської міської ради від 27.11.2009 року № 714/2783, включивши до переліку скверів Дніпровського району міста Києва, що відповідають типологічним ознакам та планувальним вимогам (таблиця №2), земельну ділянку, зазначену в пункті 1 цього рішення.

5. Виконавчому органу Київської міської ради (Київській міській державній адміністрації) вирішити в установленому порядку питання фінансування заходів, передбачених пунктами 2 та 3 цього рішення.


6. Контроль за виконанням цього рішення покласти на постійну комісію Київської міської ради з питань екологічної політики.

Київський міський голова

В. Кличко

ПОДАННЯ:

Депутат Київської міської ради



О. Овраменко

ПОГОДЖЕНО:

Голова постійної комісії Київради з
питань екологічної політики

К. Яловий

Секретар постійної комісії Київради з
питань екологічної політики

О. Новіков

Голова постійної комісії Київради з
питань містобудування, архітектури та
землекористування

О. Міщенко

Секретар постійної комісії Київради з
питань містобудування, архітектури та
землекористування

І. Картавий

Голова постійної комісії Київради з
питань бюджету та соціально-
економічного розвитку

А. Странніков

Секретар постійної комісії Київради з
питань бюджету та соціально-
економічного розвитку

Г. Ясинський

Начальник управління
правового забезпечення діяльності
Київради

В. Слончак

ПОЯСНЮВАЛЬНА ЗАПИСКА

до проекту рішення Київської міської ради «Про надання статусу скверу земельній ділянці, що розташована біля буд. 15-б по бульв. Перова у Дніпровському районі м. Києва»

1. Обґрунтування прийняття рішення

Наразі в м. Києві кількість зелених зон, насаджень та озелених територій загального користування постійно зменшується внаслідок незаконного будівництва, неналежного виконання правил благоустрою територій, самовільного розміщення малих архітектурних форм та незаконних автомобільних стоянок. Земельна ділянка, що розташована біля буд. 15-б по бульв. Перова, межує з автомобільний ринком, який з екологічної точки зору наносить Райдужному мікрорайону певну шкоду. Створення скверу має на меті висадку зелених насаджень на земельній ділянці, відновлення трав'яного покриття, благоустрій території, полив газонів, яка буде місцем відпочинку мешканців Райдужного масиву Дніпровського району. Неодноразово мешканці як у письмовій, так і в усній формі зверталися до депутатів Київської міської ради з проханням надати зазначеній території статус скверу для озеленення, благоустрою території та збереження від забудови і засмічень.

2. Мета і завдання прийняття рішення

Метою і завданням даного проекту рішення є врахування інтересів мешканців міста Києва та облаштування скверу на земельній ділянці, що розташована біля буд. 15-б по бульв. Перова у Дніпровському районі м. Києва.

3. Загальна характеристика і основні положення рішення

Проект рішення передбачає: надання земельній ділянці площею 0, 12 га що розташована біля буд. 15-б по бульв. Перова у Дніпровському районі м. Києва статус скверу; внести зміни до рішення Київської міської ради від 19.07.2005 №806/3381 «Про затвердження Програми комплексного розвитку зеленої зони м. Києва до 2010 року» і концепції формування зелених насаджень в центральній частині міста, та подовженої на період 2010-2015 років рішенням Київської міської ради від 27.11.2009 року № 714/2783, включивши до переліку скверів Дніпровського району міста Києва, земельну ділянку, зазначену в пункті 1 цього рішення.

4. Стан нормативно-правової бази у даній сфері правового регулювання

Стаття 19 Земельного кодексу України, пункт 34 частини 1 статті 26 Закону України «Про місцеве самоврядування в Україні», статті 7, статей 51-53 Закону України «Про природно-заповідний фонд України».

5. Фінансово-економічне обґрунтування


Реалізація проекту рішення здійснюється в межах бюджетного фінансування Київського комунального об'єднання зеленого будівництва та експлуатації зелених насаджень міста «Київзеленбуд».

6. Прогноз соціально-економічних та інших наслідків прийняття рішення

Надання земельній ділянці площею 0,12 га що розташована біля буд. 15-б по бульв. Перова у Дніпровському районі міста Києва статусу скверу дасть змогу облаштувати місце відпочинку жителям прилеглих територій, зберегти свіже повітря, зменшити кількість сміття та зробити місто більш привабливим і комфортним для відпочинку мешканців.

Доповідач на пленарному засіданні: депутат Київської міської ради Олена Овраменко.

Депутат Київської міської ради

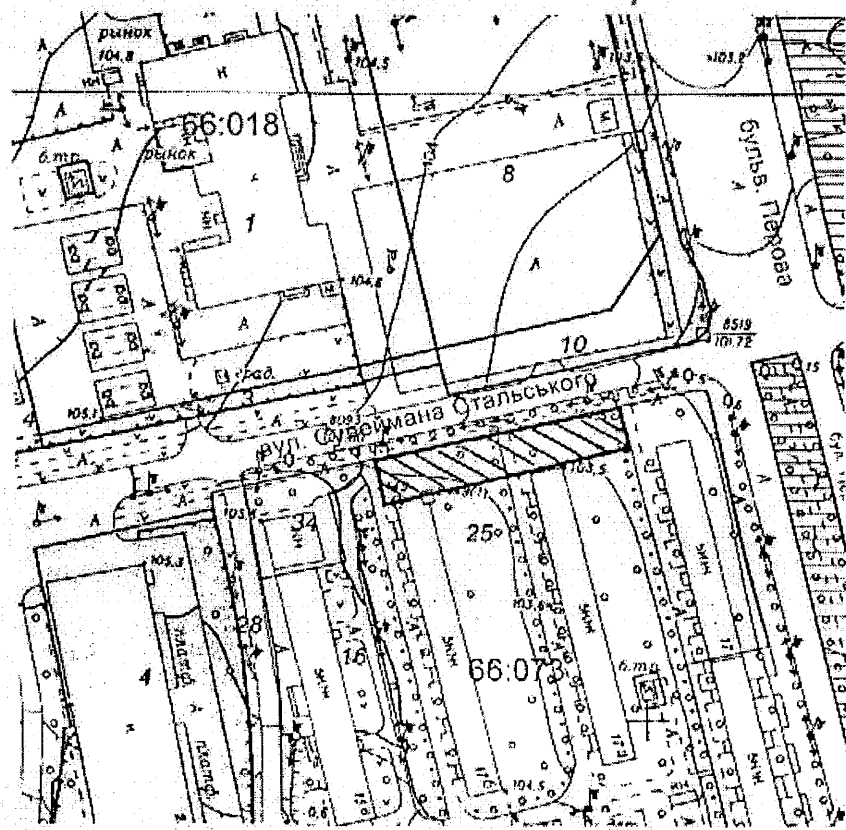


Олена Овраменко

РОБОЧІ МАТЕРІАЛИ

Витяг з бази даних міського земельного кадастру від 07.06.2016р.

м. Київ, р-н Дніпровський



Додаток 2
до рішення Київської міської ради
№ _____

Масштаб 1:2000



ВИКОНАВЧИЙ ОРГАН КИЇВСЬКОЇ МІСЬКОЇ РАДИ
(КИЇВСЬКА МІСЬКА ДЕРЖАВНА АДМІНІСТРАЦІЯ)

ДЕПАРТАМЕНТ ЗЕМЕЛЬНИХ РЕСУРСІВ

вул.Хрещатик, 32-а, м.Київ, 01601, тел. (044) 279-58-72, ф. 288-07-57,

КБУ "Контактний центр міста Києва" (044) 15-51, E-mail: dep@kievzem.kiev.ua Код ЄДРПОУ 26199097

22.06.2016 № 057024-12207

на № 08/279/2003-504 від 15.06.2016

Депутату Київської міської ради
Овраменко О.В.
вул. Хрещатик, 36
м. Київ

Шановна Олено Вікторівно!

За результатом розгляду Вашого депутатського звернення від 15.06.2016 № 08/279/2003-504 повідомляємо, що Департаментом земельних ресурсів опрацьовано та погоджено проект рішення Київської міської ради «Про надання статусу скверу земельній ділянці, що розташована біля будинку 15-б по бульв. Перова у Дніпровському районі м. Києва».

Додатки: зазначений проект рішення Київської міської ради на 7 арк.

З повагою

Директор

О. Поліщук



**Заступник міського голови –
секретар Київської міської ради**

Яловому К.В.
Міщенко О.Г.
Страннікову А.М.
Слончаку В.В.

Прошу розглянути проект рішення від 05.07.2016
№08/231-2827/ПР в установленому порядку.

Дутці Л.Я.

Для контролю за проходженням та тиражування.

Юнаковій С.М.
Лазор Л.В.

В.ПРОКОПІВ

“05” липня 2016 року
№ 08/231-2827/ПР



08/231-2827/MD
05.07.2016

ДЕПУТАТ

КИЇВСЬКОЇ МІСЬКОЇ РАДИ VIII СКЛИКАННЯ

"24" червня 2016 р.

№ 08/279/2003-509

Заступнику міського голови-
секретарю Київради
Прокопіву В. В.

Щодо погодження проекту рішення

Шановний Володимире Володимировичу !

Направляю на розгляд проект рішення Київради «Про надання статусу скверу земельній ділянці, що розташована біля буд. 15-б по бульв. Перова у Дніпровському районі м. Києва» та прошу надати доручення щодо розгляду проекту рішення відповідними комісіями Київради та Управлінням правового забезпечення діяльності Київської міської ради.

Додатки:

1. Проект рішення – 2 арк;
2. Пояснювальна записка – 2 арк;
3. План-схема земельної ділянки – 2 арк;
4. Лист-погодження Департаменту земельних ресурсів, виконавчого органу Київської міської ради (Київської міської державної адміністрації) від 22.06.2016 р. №057024-12207 – 1 арк.

З повагою,
депутат Київради

Олена Овраменко