



08/231-282 / AP
26.02.2024

КИЇВСЬКА МІСЬКА РАДА

II СЕСІЯ IX СКЛИКАННЯ

РІШЕННЯ

№ _____

Про затвердження технічних документів із землеустрою щодо інвентаризації земель та внесення змін до рішення Київської міської ради від 02 листопада 2023 року № 7212/7253 «Про затвердження технічних документів із землеустрою щодо інвентаризації земель»



517453139

Відповідно до статей 9, 20, 79¹, 83, 122, 186 Земельного кодексу України, статей 35, 57 Закону України «Про землеустрій», Закону України «Про Державний земельний кадастр», Закону України «Про внесення змін до деяких законодавчих актів України щодо розмежування земель державної та комунальної власності», пункту 34 частини першої статті 26 Закону України «Про місцеве самоврядування в Україні», Порядку проведення інвентаризації земель, затвердженого постановою Кабінету Міністрів України від 05 червня 2019 року № 476, Порядку ведення Державного земельного кадастру, затвердженого постановою Кабінету Міністрів України від 17 жовтня 2012 року № 1051, рішення Київської міської ради від 10 вересня 2015 року № 958/1822 «Про інвентаризацію земель міста Києва» та враховуючи, що земельні ділянки зареєстровані в Державному земельному кадастрі, розглянувши технічні документи із землеустрою щодо інвентаризації земель, Київська міська рада

ВИРІШИЛА:

1. Затвердити технічні документи із землеустрою щодо інвентаризації земель та віднести земельні ділянки до відповідної категорії земель, виду цільового призначення земельних ділянок згідно з додатком до цього рішення (справа № 517453139).

2. Департаменту земельних ресурсів виконавчого органу Київської міської ради (Київської міської державної адміністрації) вжити заходів щодо державної реєстрації права комунальної власності територіальної громади м. Києва на земельні ділянки згідно з додатком до цього рішення у порядку, встановленому Законом України «Про державну реєстрацію речових прав на нерухоме майно та їх обтяжень».

3. Унести зміни у додаток до рішення Київської міської ради від 02 листопада 2023 року № 7212/7253 «Про затвердження технічних документацій із землеустрою щодо інвентаризації земель», замінивши у назві технічної документації із землеустрою у графі з порядковим номером 5 цифри «63:267» на цифри «63:276».

4. Контроль за виконанням цього рішення покласти на постійну комісію Київської міської ради з питань архітектури, містопланування та земельних відносин.

Київський міський голова

Віталій КЛИЧКО

ПОДАННЯ:

Заступник голови
Київської міської державної адміністрації
з питань здійснення самоврядних повноважень

Петро ОЛЕНИЧ

Директор Департаменту земельних ресурсів
виконавчого органу Київської міської ради
(Київської міської державної адміністрації)

Валентина ПЕЛИХ

В.а. Начальник юридичного управління
Департаменту земельних ресурсів
виконавчого органу Київської міської ради
(Київської міської державної адміністрації)

Дмитро РАДЗІЄВСЬКИЙ

ПОГОДЖЕНО:

Постійна комісія Київської міської ради
з питань архітектури, містопланування
та земельних відносин

Голова

Михайло ТЕРЕНТЬЄВ

Секретар

Юрій ФЕДОРЕНКО

Начальник управління правового
забезпечення діяльності
Київської міської ради

Валентина ПОЛОЖИШНИК

ПОЯСНЮВАЛЬНА ЗАПИСКА

№ ПЗН-62412 від 14.02.2024

до проекту рішення Київської міської ради:

Про затвердження технічних документацій із землеустрою щодо інвентаризації земель та внесення змін до рішення Київської міської ради від 02 листопада 2023 року № 7212/7253 «Про затвердження технічних документацій із землеустрою щодо інвентаризації земель»

До справи
№ 517453139



1. Юридична особа:

Назва	<i>КИЇВСЬКА МІСЬКА РАДА</i>
Перелік засновників (учасників) юридичної особи	<i>КИЇВСЬКА МІСЬКА РАДА Адреса засновника: м. Київ, Шевченківський район, вул. Хрещатик, 36</i>
Кінцевий бенефіціарний власник (контролер)	<i>Відсутній</i>
Реєстраційний номер:	<i>від 22.01.2024 № 517453139</i>

2. Відомості про земельні ділянки: зазначені у додатку до проекту рішення Київської міської ради.

3. Обґрунтування прийняття рішення.

Відповідно до рішення Київської міської ради від 10.09.2015 № 958/1822 «Про інвентаризацію земель міста Києва» та на виконання Міської цільової програми використання та охорони земель міста Києва на 2022-2025 роки, затвердженої рішенням Київської міської ради від 07.10.2021 № 2727/2768, з дотриманням вимог Земельного кодексу України, Закону України «Про землеустрій», Закону України «Про Державний земельний кадастр», Порядку проведення інвентаризації земель, затвердженого постановою Кабінету Міністрів України від 05.06.2019 № 476 та Порядку ведення Державного земельного кадастру, затвердженого постановою Кабінету Міністрів України від 17.10.2012 № 1051, комунальним підприємством «Київський інститут земельних відносин» виконані заходи з розробки технічних документацій із землеустрою щодо інвентаризації земель.

Відповідно до статей 9, 20, 79¹, 83, 122, 186 Земельного кодексу України, статей 35, 57 Закону України «Про землеустрій» та враховуючи, що земельні ділянки зареєстровані в Державному земельному кадастрі, Департаментом земельних ресурсів виконавчого органу Київської міської ради (Київської міської державної адміністрації) розроблено відповідний проект рішення Київської міської ради.

4. Мета прийняття рішення.

Метою прийняття рішення є затвердження технічних документацій із землеустрою щодо інвентаризації земель на території міста Києва для забезпечення формування земель комунальної власності територіальної громади міста Києва та подальшого оформлення прав на них, в тому числі спрощення процедури оформлення прав на землю, підвищення ефективності міського землекористування, збільшення надходжень коштів до міського бюджету від плати за землю, продажу земельних ділянок на земельних торгах та права оренди на них тощо.

Розробленим проектом рішення Київської міської ради передбачено внести зміни у додаток до рішення Київської міської ради від 02 листопада 2023 року № 7212/7253 «Про

затвердження технічних документацій із землеустрою щодо інвентаризації земель» з метою виправлення допущених технічних помилок.

5. Особливі характеристики земельних ділянок: зазначені у додатку до проекту рішення Київської міської ради.

Технічні документації із землеустрою щодо інвентаризації земель містять інформацію та відомості надані структурним підрозділом Київської міської державної адміністрації у сфері охорони навколишнього природного середовища (Управлінням екології та природних ресурсів виконавчого органу Київської міської ради (Київської міської державної адміністрації) (кадастровий квартал 66:477), центральним органом виконавчої влади, що реалізує державну політику у сфері охорони культурної спадщини (Міністерством культури та інформаційної політики України) (кадастровий квартал 66:124), органом охорони культурної спадщини органу виконавчої влади Київської міської державної адміністрації (Департаментом охорони культурної спадщини виконавчого органу Київської міської ради (Київської міської державної адміністрації)) (кадастрові квартали 66:265, 66:477).

6. Стан нормативно-правової бази у даній сфері правового регулювання.

Загальні засади та порядок проведення інвентаризації земель визначено Земельним кодексом України, Законом України «Про землеустрій», Законом України «Про Державний земельний кадастр», Порядком проведення інвентаризації земель, затвердженого постановою Кабінету Міністрів України від 05.06.2019 № 476 та Порядком ведення Державного земельного кадастру, затвердженого постановою Кабінету Міністрів України від 17.10.2012 № 1051.

Проект рішення не містить інформацію з обмеженим доступом у розумінні статті 6 Закону України «Про доступ до публічної інформації».

Проект рішення не стосується прав і соціальної захищеності осіб з інвалідністю та не матиме впливу на життєдіяльність цієї категорії.

7. Фінансово-економічне обґрунтування.

Реалізація рішення не потребує додаткових витрат міського бюджету.

8. Прогноз соціально-економічних та інших наслідків прийняття рішення.

Наслідками прийняття розробленого проекту рішення стане:

- реалізація зацікавленою особою своїх прав щодо використання земельної ділянки;
- підвищення ефективності міського землекористування;
- збільшення надходжень коштів до міського бюджету від плати за землю, продажу земельних ділянок та права оренди землі тощо.

Доповідач: директор Департаменту земельних ресурсів Валентина ПЕЛИХ

Директор Департаменту земельних ресурсів

Валентина ПЕЛИХ

ПОРІВНЯЛЬНА ТАБЛИЦЯ

до проєкту рішення Київської міської ради

«Про затвердження технічних документацій із землеустрою щодо інвентаризації земель та внесення змін до рішення Київської міської ради від 02 листопада 2023 року № 7212/7253 «Про затвердження технічних документацій із землеустрою щодо інвентаризації земель»


Чинна редакція

Порядковий номер	Реєстраційний номер справи	Назва технічної документації із землеустрою
5	471525479	Технічна документація із землеустрою щодо інвентаризації земель на території кадастрового кварталу 63:276 обмеженого вул. Заслонова Костянтина, вул. Санаторна, вул. Ново-Дарницька та вул. Севастопольська у Дарницькому районі м. Києва

Запропонована редакція

Порядковий номер	Реєстраційний номер справи	Назва технічної документації із землеустрою
5	471525479	Технічна документація із землеустрою щодо інвентаризації земель на території кадастрового кварталу <u>63:267</u> обмеженого вул. Заслонова Костянтина, вул. Санаторна, вул. Ново-Дарницька та вул. Севастопольська у Дарницькому районі м. Києва

Директор Департаменту земельних ресурсів



Валентина ПЕЛИХ

Додаток
до рішення Київської міської ради
від _____ № _____

Порядковий номер	Реєстраційний номер справи	Назва технічної документації із землеустрою	Кадастровий номер земельної ділянки	Площа земельної ділянки, га	Адреса	Категорія земель	Код виду цільового призначення, назва
1	775707523	Технічна документація із землеустрою щодо інвентаризації земель на території кадастрового кварталу 66:477 обмеженого проспектом Броварський (Частина 3 кварталу Дніпровського лісництва КП "Дарницьке ЛПП") у Дніпровському районі м. Києва	8000000000:66:477:0004	12,7969	проспект Броварський, Дніпровський район, місто Київ	Землі лісогосподарського призначення	09.01 Для ведення лісового господарства і пов'язаних з ним послуг
			8000000000:66:477:0005	0,8974	проспект Броварський, Дніпровський район, місто Київ	Землі лісогосподарського призначення	09.01 Для ведення лісового господарства і пов'язаних з ним послуг
			8000000000:66:477:0003	0,0004	проспект Броварський, Дніпровський район, місто Київ	Землі лісогосподарського призначення	09.01 Для ведення лісового господарства і пов'язаних з ним послуг
			8000000000:66:477:0308	0,0004	проспект Броварський, Дніпровський район, місто Київ	Землі лісогосподарського призначення	09.01 Для ведення лісового господарства і пов'язаних з ним послуг
			8000000000:66:477:0002	0,0004	проспект Броварський, Дніпровський район, місто Київ	Землі лісогосподарського призначення	09.01 Для ведення лісового господарства і пов'язаних з ним послуг
			8000000000:66:477:0001	0,0130	проспект Броварський, Дніпровський район, місто Київ	Землі лісогосподарського призначення	09.01 Для ведення лісового господарства і пов'язаних з ним послуг
			8000000000:66:477:0006	0,0040	проспект Броварський, Дніпровський район, місто Київ	Землі лісогосподарського призначення	09.01 Для ведення лісового господарства і пов'язаних з ним послуг
			8000000000:66:477:0007	0,0372	проспект Броварський, Дніпровський район, місто Київ	Землі лісогосподарського призначення	09.01 Для ведення лісового господарства і пов'язаних з ним послуг

2	706150528	Технічна документація із землеустрою щодо інвентаризації земель на території кадастрового кварталу 66:012 обмеженого вулицями Кибальчича Миколи, Курнатовського, Микитенка Івана, бульваром Перова у Дніпровському районі м. Києва	8000000000:66:012:0001	0,1151	вулиця Кибальчича Миколи, 18/21, Дніпровський район, місто Київ	Землі житлової та громадської забудови	02.10 Для будівництва і обслуговування багатоквартирного житлового будинку з об'єктами торгово-розважальної та ринкової інфраструктури
			8000000000:66:012:0002	0,3278	бульвар Перова, 40А, Дніпровський район, місто Київ	Землі житлової та громадської забудови	02.10 Для будівництва і обслуговування багатоквартирного житлового будинку з об'єктами торгово-розважальної та ринкової інфраструктури
			8000000000:66:012:0005	0,4822	бульвар Перова, 44, Дніпровський район, місто Київ	Землі житлової та громадської забудови	02.10 Для будівництва і обслуговування багатоквартирного житлового будинку з об'єктами торгово-розважальної та ринкової інфраструктури
			8000000000:66:012:0006	0,0172	вулиця Кибальчича Миколи, 18/21, Дніпровський район, місто Київ	Землі промисловості, транспорту, електронних комунікацій, енергетики, оборони та іншого призначення	11.04 Для розміщення та експлуатації основних, підсобних і допоміжних будівель та споруд технічної інфраструктури (виробництва та розподілення газу, постачання пари та гарячої води, збирання, очищення та розподілення води)
			8000000000:66:012:0007	0,0793	вулиця Микитенка Івана, Дніпровський район, місто Київ	Землі житлової та громадської забудови	02.12 Земельні ділянки загального користування, які використовуються як внутрішньоквартальні проїзди, пішохідні зони
			8000000000:66:012:0008	0,0155	вулиця Микитенка Івана, 5-А, Дніпровський район, місто Київ	Землі житлової та громадської забудови	03.07 Для будівництва та обслуговування будівель торгівлі

8000000000:66:012:0009	0,0146	бульвар Перова, Дніпровський район, місто Київ	Землі житлової та громадської забудови	02.12 Земельні ділянки загального користування, які використовуються як внутрішньоквартальні проїзди, пішохідні зони
8000000000:66:012:0010	0,5006	вулиця Курнатовського, Дніпровський район, місто Київ	Землі промисловості, транспорту, електронних комунікацій, енергетики, оборони та іншого призначення	12.13 Земельні ділянки загального користування, які використовуються як вулиці, майдани, проїзди, дороги, набережні
8000000000:66:012:0011	0,0083	бульвар Перова, 42, Дніпровський район, місто Київ	Землі промисловості, транспорту, електронних комунікацій, енергетики, оборони та іншого призначення	14.02 Для розміщення, будівництва, експлуатації та обслуговування будівель і споруд об'єктів передачі електричної енергії
8000000000:66:012:0014	0,0063	вулиця Микитенка Івана, 5, Дніпровський район, місто Київ	Землі промисловості, транспорту, електронних комунікацій, енергетики, оборони та іншого призначення	14.02 Для розміщення, будівництва, експлуатації та обслуговування будівель і споруд об'єктів передачі електричної енергії
8000000000:66:012:0015	0,2638	вулиця Микитенка Івана, 9в, Дніпровський район, місто Київ	Землі житлової та громадської забудови	02.03 Для будівництва і обслуговування багатоквартирного житлового будинку
8000000000:66:012:0016	0,0079	вулиця Микитенка Івана, 7, Дніпровський район, місто Київ	Землі промисловості, транспорту, електронних комунікацій, енергетики, оборони та іншого призначення	14.02 Для розміщення, будівництва, експлуатації та обслуговування будівель і споруд об'єктів передачі електричної енергії
8000000000:66:012:0017	0,7349	вулиця Кибальчича Миколи, Дніпровський район, місто Київ	Землі промисловості, транспорту, електронних комунікацій, енергетики, оборони та іншого призначення	12.13 Земельні ділянки загального користування, які використовуються як вулиці, майдани, проїзди, дороги, набережні

8000000000:66:012:0018	0,0063	вулиця Курнатовського, 17-19, Дніпровський район, місто Київ	Землі промисловості, транспорту, електронних комунікацій, енергетики, оборони та іншого призначення	14.02 Для розміщення, будівництва, експлуатації та обслуговування будівель і споруд об'єктів передачі електричної енергії
8000000000:66:012:0020	0,0082	вулиця Курнатовського, 15, Дніпровський район, місто Київ	Землі промисловості, транспорту, електронних комунікацій, енергетики, оборони та іншого призначення	14.02 Для розміщення, будівництва, експлуатації та обслуговування будівель і споруд об'єктів передачі електричної енергії
8000000000:66:012:0023	4,4419	вулиця Курнатовського, 19, 17, 17А, 17Б, 19А, Кибальчича Миколи, 16, 14, Дніпровський район, місто Київ	Землі житлової та громадської забудови	02.03 Для будівництва і обслуговування багатоквартирного житлового будинку
8000000000:66:012:0024	0,7266	вулиця Микитенка Івана, Дніпровський район, місто Київ	Землі промисловості, транспорту, електронних комунікацій, енергетики, оборони та іншого призначення	12.13 Земельні ділянки загального користування, які використовуються як вулиці, майдани, проїзди, дороги, набережні
8000000000:66:012:0025	0,0088	вулиця Микитенка Івана, 9в, Дніпровський район, місто Київ	Землі промисловості, транспорту, електронних комунікацій, енергетики, оборони та іншого призначення	11.04 Для розміщення та експлуатації основних, підсобних і допоміжних будівель та споруд технічної інфраструктури (виробництва та розподілення газу, постачання пари та гарячої води, збирання, очищення та розподілення води)

8000000000:66:012:0026	0,0054	бульвар Перова, 40а, Дніпровський район, місто Київ	Землі промисловості, транспорту, електронних комунікацій, енергетики, оборони та іншого призначення	11.04 Для розміщення та експлуатації основних, підсобних і допоміжних будівель та споруд технічної інфраструктури (виробництва та розподілення газу, постачання пари та гарячої води, збирання, очищення та розподілення води)
8000000000:66:012:0027	0,1487	вулиця Кибальчича Миколи, Дніпровський район, місто Київ	Землі житлової та громадської забудови	02.12 Земельні ділянки загального користування, які використовуються як внутрішньоквартальні проїзди, пішохідні зони
8000000000:66:012:0028	0,1007	вулиця Микитенка Івана, 7б, Дніпровський район, місто Київ	Землі житлової та громадської забудови	03.12 Для будівництва та обслуговування будівель закладів комунального обслуговування
8000000000:66:012:0029	0,0100	бульвар Перова, 40а, Дніпровський район, місто Київ	Землі промисловості, транспорту, електронних комунікацій, енергетики, оборони та іншого призначення	11.04 Для розміщення та експлуатації основних, підсобних і допоміжних будівель та споруд технічної інфраструктури (виробництва та розподілення газу, постачання пари та гарячої води, збирання, очищення та розподілення води)
8000000000:66:012:0030	2,6366	вулиця Кибальчича Миколи, 10, 12, 12Б, Дніпровський район, місто Київ	Землі житлової та громадської забудови	02.03 Для будівництва і обслуговування багатоквартирного житлового будинку
8000000000:66:012:0031	0,3517	бульвар Перова, 42, Дніпровський район, місто Київ	Землі житлової та громадської забудови	02.10 Для будівництва і обслуговування багатоквартирного житлового будинку з об'єктами торгово- розважальної та ринкової інфраструктури

8000000000:66:012:0032	0,0081	бульвар Перова, 44, Дніпровський район, місто Київ	Землі промисловості, транспорту, електронних комунікацій, енергетики, оборони та іншого призначення	14.02 Для розміщення, будівництва, експлуатації та обслуговування будівель і споруд об'єктів передачі електричної енергії
8000000000:66:012:0033	4,3094	вулиця Микитенка Івана, 11А, 13, 15, 15А, 15Б, Дніпровський район, місто Київ	Землі житлової та громадської забудови	02.03 Для будівництва і обслуговування багатоквартирного житлового будинку
8000000000:66:012:0034	0,2009	вулиця Микитенка Івана, 11, Дніпровський район, місто Київ	Землі житлової та громадської забудови	02.10 Для будівництва і обслуговування багатоквартирного житлового будинку з об'єктами торгово-розважальної та ринкової інфраструктури
8000000000:66:012:0035	0,0122	бульвар Перова, 40, Дніпровський район, місто Київ	Землі промисловості, транспорту, електронних комунікацій, енергетики, оборони та іншого призначення	14.02 Для розміщення, будівництва, експлуатації та обслуговування будівель і споруд об'єктів передачі електричної енергії
8000000000:66:012:0036	0,0493	вулиця Курнатовського, 15б, Дніпровський район, місто Київ	Землі житлової та громадської забудови	03.07 Для будівництва та обслуговування будівель торгівлі
8000000000:66:012:0037	1,0221	на бульварі Перова між будинками 40, 40-а, 40-б, та 3-а на вулиці Микитенка Івана, Дніпровський район, місто Київ	Землі рекреаційного призначення	07.08 Земельні ділянки загального користування, які використовуються як зелені насадження загального користування
8000000000:66:012:0038	5,8149	бульвар Перова, 46/2, 42А, 42Б, 44, вулиця Кибальчича Миколи, 4, 6, 8, 8а, Дніпровський район, місто Київ	Землі житлової та громадської забудови	02.03 Для будівництва і обслуговування багатоквартирного житлового будинку

8000000000:66:012:0040	0,6793	бульвар Перова, Дніпровський район, місто Київ	Землі промисловості, транспорту, електронних комунікацій, енергетики, оборони та іншого призначення	12.13 Земельні ділянки загального користування, які використовуються як вулиці, майдани, проїзди, дороги, набережні
8000000000:66:012:0041	0,0481	вулиця Кибальчича Миколи, Дніпровський район, місто Київ	Землі житлової та громадської забудови	02.12 Земельні ділянки загального користування, які використовуються як внутрішньоквартальні проїзди, пішохідні зони
8000000000:66:012:0042	0,0716	вулиця Микитенка Івана, Дніпровський район, місто Київ	Землі житлової та громадської забудови	02.12 Земельні ділянки загального користування, які використовуються як внутрішньоквартальні проїзди, пішохідні зони
8000000000:66:012:0043	0,0065	вулиця Курнатовського, Дніпровський район, місто Київ	Землі промисловості, транспорту, електронних комунікацій, енергетики, оборони та іншого призначення	14.02 Для розміщення, будівництва, експлуатації та обслуговування будівель і споруд об'єктів передачі електричної енергії
8000000000:66:012:0045	0,5228	бульвар Перова, 40, Дніпровський район, місто Київ	Землі житлової та громадської забудови	02.10 Для будівництва і обслуговування багатоквартирного житлового будинку з об'єктами торгово- розважальної та ринкової інфраструктури
8000000000:66:012:0046	0,7243	вулиця Курнатовського, 15, Дніпровський район, місто Київ	Землі житлової та громадської забудови	02.10 Для будівництва і обслуговування багатоквартирного житлового будинку з об'єктами торгово- розважальної та ринкової інфраструктури

8000000000:66:012:0047	0,0083	вулиця Микитенка Івана, 9, Дніпровський район, місто Київ	Землі промисловості, транспорту, електронних комунікацій, енергетики, оборони та іншого призначення	14.02 Для розміщення, будівництва, експлуатації та обслуговування будівель і споруд об'єктів передачі електричної енергії
8000000000:66:012:0049	0,0081	вулиця Курнатовського, 15-В, Дніпровський район, місто Київ	Землі промисловості, транспорту, електронних комунікацій, енергетики, оборони та іншого призначення	14.02 Для розміщення, будівництва, експлуатації та обслуговування будівель і споруд об'єктів передачі електричної енергії
8000000000:66:012:0051	0,0082	вулиця Микитенка Івана, 11, Дніпровський район, місто Київ	Землі промисловості, транспорту, електронних комунікацій, енергетики, оборони та іншого призначення	14.02 Для розміщення, будівництва, експлуатації та обслуговування будівель і споруд об'єктів передачі електричної енергії
8000000000:66:012:0052	0,0080	вулиця Микитенка Івана, 5а, Дніпровський район, місто Київ	Землі промисловості, транспорту, електронних комунікацій, енергетики, оборони та іншого призначення	14.02 Для розміщення, будівництва, експлуатації та обслуговування будівель і споруд об'єктів передачі електричної енергії
8000000000:66:012:0053	0,0163	бульвар Перова, 42б, Дніпровський район, місто Київ	Землі житлової та громадської забудови	03.07 Для будівництва та обслуговування будівель торгівлі
8000000000:66:012:0054	0,0081	вулиця Кибальчича Миколи, 10, Дніпровський район, місто Київ	Землі промисловості, транспорту, електронних комунікацій, енергетики, оборони та іншого призначення	14.02 Для розміщення, будівництва, експлуатації та обслуговування будівель і споруд об'єктів передачі електричної енергії
8000000000:66:012:0112	2,9162	бульвар Перова, 38/1, 40Б, вулиця Микитенка Івана, 3, 5, 3а, 5а, 7В, Дніпровський район, місто Київ	Землі житлової та громадської забудови	02.03 Для будівництва і обслуговування багатоквартирного житлового будинку

			8000000000:66:012:0121	0,7410	вулиця Кибальчича Миколи, Дніпровський район, місто Київ	Землі промисловості, транспорту, електронних комунікацій, енергетики, оборони та іншого призначення	12.04 Для розміщення та експлуатації будівель і споруд автомобільного транспорту та дорожнього господарства
			8000000000:66:012:0353	0,1267	вулиця Микитенка Івана, 5Б, Дніпровський район, місто Київ	Землі житлової та громадської забудови	03.10 Для будівництва та обслуговування адміністративних будинків, офісних будівель компаній, які займаються підприємницькою діяльністю, пов'язаною з отриманням прибутку
3	517352840	Технічна документація із землеустрою щодо інвентаризації земель на території кадастрового кварталу 66:124 обмеженого вулицею Азербайджанською, провулком Гродненським, вулицею Гродненською, провулком Бишівським та вулицею Празькою у Дніпровському районі м. Києва	8000000000:66:124:0010	0,3207	вулиця Гродненська, 29, Дніпровський район, місто Київ	Землі житлової та громадської забудови	02.03 Для будівництва і обслуговування багатоквартирного житлового будинку
			8000000000:66:124:0022	0,1089	вулиця Азербайджанська, Дніпровський район, місто Київ	Землі промисловості, транспорту, електронних комунікацій, енергетики, оборони та іншого призначення	12.13 Земельні ділянки загального користування, які використовуються як вулиці, майдани, проїзди, дороги, набережні
			8000000000:66:124:0057	1,6918	вулиця Азербайджанська, 6, 8-а, 8-б, Дніпровський район, місто Київ	Землі житлової та громадської забудови	02.10 Для будівництва і обслуговування багатоквартирного житлового будинку з об'єктами торгово-розважальної та ринкової інфраструктури
			8000000000:66:124:0008	5,9373	вулиця Празька, 21, 21/1, 21/2, 23, 25, 25/1, 25/2, вулиця Азербайджанська, 4, 16/1, 16/2, 16,4, Дніпровський район, місто Київ	Землі житлової та громадської забудови	02.03 Для будівництва і обслуговування багатоквартирного житлового будинку

8000000000:66:124:0040	0,0568	вулиця Празька, Дніпровський район, місто Київ	Землі житлової та громадської забудови	02.12 Земельні ділянки загального користування, які використовуються як внутрішньоквартальні проїзди, пішохідні зони
8000000000:66:124:0054	0,0140	вулиця Празька, 21/2, Дніпровський район, місто Київ	Землі промисловості, транспорту, електронних комунікацій, енергетики, оборони та іншого призначення	14.02 Для розміщення, будівництва, експлуатації та обслуговування будівель і споруд об'єктів передачі електричної енергії
8000000000:66:124:0036	1,7485	вулиця Празька, 27, 29, 29/1, Дніпровський район, місто Київ	Землі житлової та громадської забудови	02.03 Для будівництва і обслуговування багатоквартирного житлового будинку
8000000000:66:124:0286	0,0578	вулиця Празька, Дніпровський район, місто Київ	Землі житлової та громадської забудови	02.12 Земельні ділянки загального користування, які використовуються як внутрішньоквартальні проїзди, пішохідні зони
8000000000:66:124:0005	0,1213	вулиця Празька, 25-а, Дніпровський район, місто Київ	Землі житлової та громадської забудови	03.07 Для будівництва та обслуговування будівель торгівлі
8000000000:66:124:0009	1,2402	провулок Бишівський, 9, Дніпровський район, місто Київ	Землі житлової та громадської забудови	02.10 Для будівництва і обслуговування багатоквартирного житлового будинку з об'єктами торгово- розважальної та ринкової інфраструктури
8000000000:66:124:0042	0,0366	провулок Бишівський, Дніпровський район, місто Київ	Землі житлової та громадської забудови	02.12 Земельні ділянки загального користування, які використовуються як внутрішньоквартальні проїзди, пішохідні зони
8000000000:66:124:0159	0,8966	вулиця Гродненська, 3/5, 5, Дніпровський район, місто Київ	Землі житлової та громадської забудови	02.03 Для будівництва і обслуговування багатоквартирного житлового будинку

8000000000:66:124:0001	0,0443	вулиця Гродненська, Дніпровський район, місто Київ	Землі житлової та громадської забудови	02.12 Земельні ділянки загального користування, які використовуються як внутрішньоквартальні проїзди, пішохідні зони
8000000000:66:124:0030	0,0621	вулиця Гродненська, Дніпровський район, місто Київ	Землі житлової та громадської забудови	02.03 Для будівництва і обслуговування багатоквартирного житлового будинку
8000000000:66:124:0037	0,3417	вулиця Празька, Дніпровський район, місто Київ	Землі промисловості, транспорту, електронних комунікацій, енергетики, оборони та іншого призначення	12.13 Земельні ділянки загального користування, які використовуються як вулиці, майдани, проїзди, дороги, набережні
8000000000:66:124:0046	0,2455	вулиця Гродненська, Дніпровський район, місто Київ	Землі промисловості, транспорту, електронних комунікацій, енергетики, оборони та іншого призначення	12.04 Для розміщення та експлуатації будівель і споруд автомобільного транспорту та дорожнього господарства
8000000000:66:124:0072	0,3084	вулиця Азербайджанська, 16/3, Дніпровський район, місто Київ	Землі житлової та громадської забудови	02.03 Для будівництва і обслуговування багатоквартирного житлового будинку
8000000000:66:124:0015	0,0230	вулиця Празька, 21/2, Дніпровський район, місто Київ	Землі промисловості, транспорту, електронних комунікацій, енергетики, оборони та іншого призначення	11.04 Для розміщення та експлуатації основних, підсобних і допоміжних будівель та споруд технічної інфраструктури (виробництва та розподілення газу, постачання пари та гарячої води, збирання, очищення та розподілення води)

8000000000:66:124:0076	0,0082	вулиця Празька, 33, Дніпровський район, місто Київ	Землі промисловості, транспорту, електронних комунікацій, енергетики, оборони та іншого призначення	14.02 Для розміщення, будівництва, експлуатації та обслуговування будівель і споруд об'єктів передачі електричної енергії
8000000000:66:124:0011	0,0081	вулиця Празька, 27, Дніпровський район, місто Київ	Землі промисловості, транспорту, електронних комунікацій, енергетики, оборони та іншого призначення	14.02 Для розміщення, будівництва, експлуатації та обслуговування будівель і споруд об'єктів передачі електричної енергії
8000000000:66:124:0084	0,0086	вулиця Гродненська, 29, Дніпровський район, місто Київ	Землі промисловості, транспорту, електронних комунікацій, енергетики, оборони та іншого призначення	11.04 Для розміщення та експлуатації основних, підсобних і допоміжних будівель та споруд технічної інфраструктури (виробництва та розподілення газу, постачання пари та гарячої води, збирання, очищення та розподілення води).
8000000000:66:124:0041	0,0364	вулиця Азербайджанська, 16/1, Дніпровський район, місто Київ	Землі промисловості, транспорту, електронних комунікацій, енергетики, оборони та іншого призначення	11.04 Для розміщення та експлуатації основних, підсобних і допоміжних будівель та споруд технічної інфраструктури (виробництва та розподілення газу, постачання пари та гарячої води, збирання, очищення та розподілення води)
8000000000:66:124:0002	0,0160	вулиця Азербайджанська, 8, Дніпровський район, місто Київ	Землі промисловості, транспорту, електронних комунікацій, енергетики, оборони та іншого призначення	14.02 Для розміщення, будівництва, експлуатації та обслуговування будівель і споруд об'єктів передачі електричної енергії

8000000000:66:124:0033	0,0081	вулиця Празька, 21, Дніпровський район, місто Київ	Землі промисловості, транспорту, електронних комунікацій, енергетики, оборони та іншого призначення	14.02 Для розміщення, будівництва, експлуатації та обслуговування будівель і споруд об'єктів передачі електричної енергії
8000000000:66:124:0089	0,1394	вулиця Азербайджанська, Дніпровський район, місто Київ	Землі житлової та громадської забудови	02.12 Земельні ділянки загального користування, які використовуються як внутрішньоквартальні проїзди, пішохідні зони
8000000000:66:124:0086	0,0427	провулок Бишівський, 9, Дніпровський район, місто Київ	Землі промисловості, транспорту, електронних комунікацій, енергетики, оборони та іншого призначення	11.04 Для розміщення та експлуатації основних, підсобних і допоміжних будівель та споруд технічної інфраструктури (виробництва та розподілення газу, постачання пари та гарячої води, збирання, очищення та розподілення води)
8000000000:66:124:0035	0,0148	провулок Бишівський, 9, літ. Б, Дніпровський район, місто Київ	Землі промисловості, транспорту, електронних комунікацій, енергетики, оборони та іншого призначення	14.02 Для розміщення, будівництва, експлуатації та обслуговування будівель і споруд об'єктів передачі електричної енергії
8000000000:66:124:0044	0,1263	провулок Гродненський, Дніпровський район, місто Київ	Землі промисловості, транспорту, електронних комунікацій, енергетики, оборони та іншого призначення	12.13 Земельні ділянки загального користування, які використовуються як вулиці, майдани, проїзди, дороги, набережні
8000000000:66:124:0039	0,0584	вулиця Гродненська, Дніпровський район, місто Київ	Землі промисловості, транспорту, електронних комунікацій, енергетики, оборони та іншого призначення	12.04 Для розміщення та експлуатації будівель і споруд автомобільного транспорту та дорожнього господарства

8000000000:66:124:0045	0,0595	вулиця Алматинська, Дніпровський район, місто Київ	Землі промисловості, транспорту, електронних комунікацій, енергетики, оборони та іншого призначення	12.04 Для розміщення та експлуатації будівель і споруд автомобільного транспорту та дорожнього господарства
8000000000:66:124:0053	0,0096	вулиця Празька, 33, Дніпровський район, місто Київ	Землі промисловості, транспорту, електронних комунікацій, енергетики, оборони та іншого призначення	14.02 Для розміщення, будівництва, експлуатації та обслуговування будівель і споруд об'єктів передачі електричної енергії
8000000000:66:124:0043	0,0514	вулиця Алматинська, Дніпровський район, місто Київ	Землі промисловості, транспорту, електронних комунікацій, енергетики, оборони та іншого призначення	12.04 Для розміщення та експлуатації будівель і споруд автомобільного транспорту та дорожнього господарства
8000000000:66:124:1220	0,0425	вулиця Алматинська, Дніпровський район, місто Київ	Землі промисловості, транспорту, електронних комунікацій, енергетики, оборони та іншого призначення	12.07 Для розміщення та експлуатації будівель і споруд міського електротранспорту
8000000000:66:124:0016	0,0133	вулиця Празька, 19, Дніпровський район, місто Київ	Землі промисловості, транспорту, електронних комунікацій, енергетики, оборони та іншого призначення	11.04 Для розміщення та експлуатації основних, підсобних і допоміжних будівель та споруд технічної інфраструктури (виробництва та розподілення газу, постачання пари та гарячої води, збирання, очищення та розподілення води)
8000000000:66:124:0038	0,1461	вулиця Азербайджанська, Дніпровський район, місто Київ	Землі промисловості, транспорту, електронних комунікацій, енергетики, оборони та іншого призначення	12.13 Земельні ділянки загального користування, які використовуються як вулиці, майдани, проїзди, дороги, набережні

8000000000:66:124:0020	0,0456	вулиця Азербайджанська, Дніпровський район, місто Київ	Землі промисловості, транспорту, електронних комунікацій, енергетики, оборони та іншого призначення	12.13 Земельні ділянки загального користування, які використовуються як вулиці, майдани, проїзди, дороги, набережні
8000000000:66:124:0018	0,1615	вулиця Азербайджанська, Дніпровський район, місто Київ	Землі промисловості, транспорту, електронних комунікацій, енергетики, оборони та іншого призначення	12.11 Для розміщення та експлуатації об'єктів дорожнього сервісу
8000000000:66:124:0012	0,0748	вулиця Азербайджанська, Дніпровський район, місто Київ	Землі промисловості, транспорту, електронних комунікацій, енергетики, оборони та іншого призначення	12.13 Земельні ділянки загального користування, які використовуються як вулиці, майдани, проїзди, дороги, набережні
8000000000:66:124:0121	0,1048	вулиця Азербайджанська, Дніпровський район, місто Київ	Землі промисловості, транспорту, електронних комунікацій, енергетики, оборони та іншого призначення	12.13 Земельні ділянки загального користування, які використовуються як вулиці, майдани, проїзди, дороги, набережні
8000000000:66:124:0055	0,0061	вулиця Азербайджанська, Дніпровський район, місто Київ	Землі промисловості, транспорту, електронних комунікацій, енергетики, оборони та іншого призначення	12.13 Земельні ділянки загального користування, які використовуються як вулиці, майдани, проїзди, дороги, набережні
8000000000:66:124:0134	0,0206	вулиця Азербайджанська, Дніпровський район, місто Київ	Землі промисловості, транспорту, електронних комунікацій, енергетики, оборони та іншого призначення	12.13 Земельні ділянки загального користування, які використовуються як вулиці, майдани, проїзди, дороги, набережні
8000000000:66:124:0070	0,0047	вулиця Азербайджанська, Дніпровський район, місто Київ	Землі промисловості, транспорту, електронних комунікацій, енергетики, оборони та іншого призначення	12.13 Земельні ділянки загального користування, які використовуються як вулиці, майдани, проїзди, дороги, набережні

8000000000:66:124:0082	0,1386	вулиця Азербайджанська, Дніпровський район, місто Київ	Землі промисловості, транспорту, електронних комунікацій, енергетики, оборони та іншого призначення	12.13 Земельні ділянки загального користування, які використовуються як вулиці, майдани, проїзди, дороги, набережні
8000000000:66:124:0027	0,2617	вулиця Азербайджанська, Дніпровський район, місто Київ	Землі промисловості, транспорту, електронних комунікацій, енергетики, оборони та іншого призначення	12.13 Земельні ділянки загального користування, які використовуються як вулиці, майдани, проїзди, дороги, набережні
8000000000:66:124:0013	0,0627	вулиця Празька, Дніпровський район, місто Київ	Землі промисловості, транспорту, електронних комунікацій, енергетики, оборони та іншого призначення	12.13 Земельні ділянки загального користування, які використовуються як вулиці, майдани, проїзди, дороги, набережні
8000000000:66:124:0021	0,0853	вулиця Празька, Дніпровський район, місто Київ	Землі промисловості, транспорту, електронних комунікацій, енергетики, оборони та іншого призначення	12.13 Земельні ділянки загального користування, які використовуються як вулиці, майдани, проїзди, дороги, набережні
8000000000:66:124:0073	0,0150	вулиця Празька, Дніпровський район, місто Київ	Землі промисловості, транспорту, електронних комунікацій, енергетики, оборони та іншого призначення	12.13 Земельні ділянки загального користування, які використовуються як вулиці, майдани, проїзди, дороги, набережні
8000000000:66:124:0062	0,0197	вулиця Празька, Дніпровський район, місто Київ	Землі промисловості, транспорту, електронних комунікацій, енергетики, оборони та іншого призначення	12.13 Земельні ділянки загального користування, які використовуються як вулиці, майдани, проїзди, дороги, набережні
8000000000:66:124:0019	0,0604	вулиця Празька, Дніпровський район, місто Київ	Землі промисловості, транспорту, електронних комунікацій, енергетики, оборони та іншого призначення	12.13 Земельні ділянки загального користування, які використовуються як вулиці, майдани, проїзди, дороги, набережні

8000000000:66:124:0023	0,0228	вулиця Празька, Дніпровський район, місто Київ	Землі промисловості, транспорту, електронних комунікацій, енергетики, оборони та іншого призначення	12.13 Земельні ділянки загального користування, які використовуються як вулиці, майдани, проїзди, дороги, набережні
8000000000:66:124:0026	0,0151	вулиця Празька, Дніпровський район, місто Київ	Землі промисловості, транспорту, електронних комунікацій, енергетики, оборони та іншого призначення	12.13 Земельні ділянки загального користування, які використовуються як вулиці, майдани, проїзди, дороги, набережні
8000000000:66:124:0078	0,0049	вулиця Празька, Дніпровський район, місто Київ	Землі промисловості, транспорту, електронних комунікацій, енергетики, оборони та іншого призначення	12.13 Земельні ділянки загального користування, які використовуються як вулиці, майдани, проїзди, дороги, набережні
8000000000:66:124:0061	0,0522	вулиця Празька, Дніпровський район, місто Київ	Землі промисловості, транспорту, електронних комунікацій, енергетики, оборони та іншого призначення	12.13 Земельні ділянки загального користування, які використовуються як вулиці, майдани, проїзди, дороги, набережні
8000000000:66:124:0052	0,0100	вулиця Празька, Дніпровський район, місто Київ	Землі промисловості, транспорту, електронних комунікацій, енергетики, оборони та іншого призначення	12.13 Земельні ділянки загального користування, які використовуються як вулиці, майдани, проїзди, дороги, набережні
8000000000:66:124:0032	0,0104	вулиця Празька, Дніпровський район, місто Київ	Землі промисловості, транспорту, електронних комунікацій, енергетики, оборони та іншого призначення	12.13 Земельні ділянки загального користування, які використовуються як вулиці, майдани, проїзди, дороги, набережні
8000000000:66:124:0060	0,0148	вулиця Празька, Дніпровський район, місто Київ	Землі промисловості, транспорту, електронних комунікацій, енергетики, оборони та іншого призначення	12.13 Земельні ділянки загального користування, які використовуються як вулиці, майдани, проїзди, дороги, набережні

8000000000:66:124:0085	0,0143	вулиця Празька, Дніпровський район, місто Київ	Землі промисловості, транспорту, електронних комунікацій, енергетики, оборони та іншого призначення	12.13 Земельні ділянки загального користування, які використовуються як вулиці, майдани, проїзди, дороги, набережні
8000000000:66:124:0034	0,0030	вулиця Празька, Дніпровський район, місто Київ	Землі промисловості, транспорту, електронних комунікацій, енергетики, оборони та іншого призначення	12.13 Земельні ділянки загального користування, які використовуються як вулиці, майдани, проїзди, дороги, набережні
8000000000:66:124:0083	0,0156	вулиця Празька, Дніпровський район, місто Київ	Землі промисловості, транспорту, електронних комунікацій, енергетики, оборони та іншого призначення	12.13 Земельні ділянки загального користування, які використовуються як вулиці, майдани, проїзди, дороги, набережні
8000000000:66:124:0028	0,0179	вулиця Празька, Дніпровський район, місто Київ	Землі промисловості, транспорту, електронних комунікацій, енергетики, оборони та іншого призначення	12.13 Земельні ділянки загального користування, які використовуються як вулиці, майдани, проїзди, дороги, набережні
8000000000:66:124:0064	0,0202	вулиця Празька, Дніпровський район, місто Київ	Землі промисловості, транспорту, електронних комунікацій, енергетики, оборони та іншого призначення	12.13 Земельні ділянки загального користування, які використовуються як вулиці, майдани, проїзди, дороги, набережні
8000000000:66:124:0079	0,0062	вулиця Празька, Дніпровський район, місто Київ	Землі промисловості, транспорту, електронних комунікацій, енергетики, оборони та іншого призначення	12.13 Земельні ділянки загального користування, які використовуються як вулиці, майдани, проїзди, дороги, набережні
8000000000:66:124:0074	0,0659	вулиця Гродненська, Дніпровський район, місто Київ	Землі промисловості, транспорту, електронних комунікацій, енергетики, оборони та іншого призначення	12.13 Земельні ділянки загального користування, які використовуються як вулиці, майдани, проїзди, дороги, набережні

8000000000:66:124:0050	0,0175	вулиця Гродненська, Дніпровський район, місто Київ	Землі промисловості, транспорту, електронних комунікацій, енергетики, оборони та іншого призначення	12.13 Земельні ділянки загального користування, які використовуються як вулиці, майдани, проїзди, дороги, набережні
8000000000:66:124:0014	0,0504	вулиця Азербайджанська, Дніпровський район, місто Київ	Землі промисловості, транспорту, електронних комунікацій, енергетики, оборони та іншого призначення	12.13 Земельні ділянки загального користування, які використовуються як вулиці, майдани, проїзди, дороги, набережні
8000000000:66:124:0081	0,0066	вулиця Празька, Дніпровський район, місто Київ	Землі промисловості, транспорту, електронних комунікацій, енергетики, оборони та іншого призначення	12.13 Земельні ділянки загального користування, які використовуються як вулиці, майдани, проїзди, дороги, набережні
8000000000:66:124:0029	0,0161	вулиця Празька, Дніпровський район, місто Київ	Землі промисловості, транспорту, електронних комунікацій, енергетики, оборони та іншого призначення	12.13 Земельні ділянки загального користування, які використовуються як вулиці, майдани, проїзди, дороги, набережні
8000000000:66:124:0150	0,0113	вулиця Празька, Дніпровський район, місто Київ	Землі промисловості, транспорту, електронних комунікацій, енергетики, оборони та іншого призначення	12.13 Земельні ділянки загального користування, які використовуються як вулиці, майдани, проїзди, дороги, набережні
8000000000:66:124:0151	0,1227	вулиця Азербайджанська, Дніпровський район, місто Київ	Землі промисловості, транспорту, електронних комунікацій, енергетики, оборони та іншого призначення	12.13 Земельні ділянки загального користування, які використовуються як вулиці, майдани, проїзди, дороги, набережні
8000000000:66:124:0048	0,0588	вулиця Азербайджанська, Дніпровський район, місто Київ	Землі промисловості, транспорту, електронних комунікацій, енергетики, оборони та іншого призначення	12.13 Земельні ділянки загального користування, які використовуються як вулиці, майдани, проїзди, дороги, набережні

			8000000000:66:124:0059	1,6072	вулиця Празька, 17, 19, вулиця Азербайджанська, 2, 4, Дніпровський район, місто Київ	Землі житлової та громадської забудови	02.03 Для будівництва і обслуговування багатоквартирного житлового будинку
4	664855289	Технічна документація із землеустрою щодо інвентаризації земель на території кадастрового кварталу 66:157 обмеженого вулицями Анатолія Солов'яненка, Миропільською, Космічною, Юності у Дніпровському районі м. Києва	8000000000:66:157:0037	0,5573	вулиця Юності, 4, Дніпровський район, місто Київ	Землі житлової та громадської забудови	02.03 Для будівництва і обслуговування багатоквартирного житлового будинку
			8000000000:66:157:0039	0,2541	вулиця Космічна, 4, Дніпровський район, місто Київ	Землі житлової та громадської забудови	02.03 Для будівництва і обслуговування багатоквартирного житлового будинку
			8000000000:66:157:0033	0,6707	вулиця Миропільська, 19, Дніпровський район, місто Київ	Землі житлової та громадської забудови	03.10 Для будівництва та обслуговування адміністративних будинків, офісних будівель компаній, які займаються підприємницькою діяльністю, пов'язаною з отриманням прибутку
			8000000000:66:157:0017	0,1736	вулиця Космічна, 17, Дніпровський район, місто Київ	Землі житлової та громадської забудови	03.08 Для будівництва та обслуговування об'єктів туристичної інфраструктури та закладів громадського харчування
			8000000000:66:157:0101	0,0073	вулиця Космічна, 17, Дніпровський район, місто Київ	Землі промисловості, транспорту, електронних комунікацій, енергетики, оборони та іншого призначення	14.02 Для розміщення, будівництва, експлуатації та обслуговування будівель і споруд об'єктів передачі електричної енергії
			8000000000:66:157:0015	0,4631	вулиця Юності, 2, Дніпровський район, місто Київ	Землі житлової та громадської забудови	02.03 Для будівництва і обслуговування багатоквартирного житлового будинку

8000000000:66:157:0027	0,3167	між вулицею Анатолія Солов'яненка та вулицею Космічною, Дніпровський район, місто Київ	Землі житлової та громадської забудови	02.12 Земельні ділянки загального користування, які використовуються як внутрішньоквартальні проїзди, пішохідні зони
8000000000:66:157:0041	0,3550	вулиця Космічна, 6, Дніпровський район, місто Київ	Землі житлової та громадської забудови	02.03 Для будівництва і обслуговування багатоквартирного житлового будинку
8000000000:66:157:0102	0,5592	вулиця Космічна, 12, Дніпровський район, місто Київ	Землі житлової та громадської забудови	02.03 Для будівництва і обслуговування багатоквартирного житлового будинку
8000000000:66:157:0016	0,5464	вулиця Миропільська, 17, Дніпровський район, місто Київ	Землі житлової та громадської забудови	02.03 Для будівництва і обслуговування багатоквартирного житлового будинку
8000000000:66:157:0028	0,5371	вулиця Миропільська, 15А, 15Б, Дніпровський район, місто Київ	Землі житлової та громадської забудови	02.10 Для будівництва і обслуговування багатоквартирного житлового будинку з об'єктами торгово-розважальної та ринкової інфраструктури
8000000000:66:157:0031	2,6277	вулиця Анатолія Солов'яненка, 5, 7, вулиця Юності, 6, 6А, Дніпровський район, місто Київ	Землі житлової та громадської забудови	02.10 Для будівництва і обслуговування багатоквартирного житлового будинку з об'єктами торгово-розважальної та ринкової інфраструктури
8000000000:66:157:0036	0,7624	вулиця Анатолія Солов'яненка, 11, Дніпровський район, місто Київ	Землі житлової та громадської забудови	02.03 Для будівництва і обслуговування багатоквартирного житлового будинку
8000000000:66:157:0045	2,5049	вулиця Анатолія Солов'яненка, 13, 15, 17, Дніпровський район, місто Київ	Землі житлової та громадської забудови	02.03 Для будівництва і обслуговування багатоквартирного житлового будинку

8000000000:66:157:0043	0,4254	вулиця Юності, 8/2, Дніпровський район, місто Київ	Землі житлової та громадської забудови	02.10 Для будівництва і обслуговування багатоквартирного житлового будинку з об'єктами торгово- розважальної та ринкової інфраструктури
8000000000:66:157:0032	0,0886	вулиця Анатолія Солов'яненка, Дніпровський район, місто Київ	Землі промисловості, транспорту, електронних комунікацій, енергетики, оборони та іншого призначення	12.13 Земельні ділянки загального користування, які використовуються як вулиці, майдани, проїзди, дороги, набережні
8000000000:66:157:0046	0,0921	вулиця Анатолія Солов'яненка, Дніпровський район, місто Київ	Землі промисловості, транспорту, електронних комунікацій, енергетики, оборони та іншого призначення	12.13 Земельні ділянки загального користування, які використовуються як вулиці, майдани, проїзди, дороги, набережні
8000000000:66:157:0029	0,0119	вулиця Юності, 8/2, Дніпровський район, місто Київ	Землі промисловості, транспорту, електронних комунікацій, енергетики, оборони та іншого призначення	14.02 Для розміщення, будівництва, експлуатації та обслуговування будівель і споруд об'єктів передачі електричної енергії
8000000000:66:157:0050	0,0037	вулиця Анатолія Солов'яненка, 7, Дніпровський район, місто Київ	Землі промисловості, транспорту, електронних комунікацій, енергетики, оборони та іншого призначення	11.04 Для розміщення та експлуатації основних, підсобних і допоміжних будівель та споруд технічної інфраструктури (виробництва та розподілення газу, постачання пари та гарячої води, збирання, очищення та розподілення води)
8000000000:66:157:0034	0,0088	вулиця Анатолія Солов'яненка, 5, Дніпровський район, місто Київ	Землі промисловості, транспорту, електронних комунікацій, енергетики, оборони та іншого призначення	14.02 Для розміщення, будівництва, експлуатації та обслуговування будівель і споруд об'єктів передачі електричної енергії

8000000000:66:157:0035	0,0081	вулиця Юності, 6, Дніпровський район, місто Київ	Землі промисловості, транспорту, електронних комунікацій, енергетики, оборони та іншого призначення	14.02 Для розміщення, будівництва, експлуатації та обслуговування будівель і споруд об'єктів передачі електричної енергії
8000000000:66:157:0049	0,0075	вулиця Космічна, 17, Дніпровський район, місто Київ	Землі промисловості, транспорту, електронних комунікацій, енергетики, оборони та іншого призначення	14.02 Для розміщення, будівництва, експлуатації та обслуговування будівель і споруд об'єктів передачі електричної енергії
8000000000:66:157:0038	0,0147	вулиця Миропільська, 17, Дніпровський район, місто Київ	Землі промисловості, транспорту, електронних комунікацій, енергетики, оборони та іншого призначення	14.02 Для розміщення, будівництва, експлуатації та обслуговування будівель і споруд об'єктів передачі електричної енергії
8000000000:66:157:0011	0,2028	вулиця Миропільська, 13А, Дніпровський район, місто Київ	Землі житлової та громадської забудови	03.15 Для будівництва та обслуговування інших будівель громадської забудови
8000000000:66:157:0020	0,5042	вулиця Анатолія Солов'яненка, Дніпровський район, місто Київ	Землі промисловості, транспорту, електронних комунікацій, енергетики, оборони та іншого призначення	12.04 Для розміщення та експлуатації будівель і споруд автомобільного транспорту та дорожнього господарства
8000000000:66:157:0026	0,3766	вулиця Космічна, Дніпровський район, місто Київ	Землі промисловості, транспорту, електронних комунікацій, енергетики, оборони та іншого призначення	12.04 Для розміщення та експлуатації будівель і споруд автомобільного транспорту та дорожнього господарства
8000000000:66:157:0008	0,0482	вулиця Анатолія Солов'яненка, Дніпровський район, місто Київ	Землі житлової та громадської забудови	02.12 Земельні ділянки загального користування, які використовуються як внутрішньоквартальні проїзди, пішохідні зони

8000000000:66:157:0042	0,2156	вулиця Миропільська, Дніпровський район, місто Київ	Землі промисловості, транспорту, електронних комунікацій, енергетики, оборони та іншого призначення	12.13 Земельні ділянки загального користування, які використовуються як вулиці, майдани, проїзди, дороги, набережні
8000000000:66:157:0021	0,0515	вулиця Космічна, Дніпровський район, місто Київ	Землі житлової та громадської забудови	02.12 Земельні ділянки загального користування, які використовуються як внутрішньоквартальні проїзди, пішохідні зони
8000000000:66:157:0024	0,1359	між вулицею Анатолія Солов'яненка та вулицею Юності, Дніпровський район, місто Київ	Землі житлової та громадської забудови	02.12 Земельні ділянки загального користування, які використовуються як внутрішньоквартальні проїзди, пішохідні зони
8000000000:66:157:0048	0,0112	вулиця Анатолія Солов'яненка, 15-17, Дніпровський район, місто Київ	Землі промисловості, транспорту, електронних комунікацій, енергетики, оборони та іншого призначення	11.04 Для розміщення та експлуатації основних, підсобних і допоміжних будівель та споруд технічної інфраструктури (виробництва та розподілення газу, постачання пари та гарячої води, збирання, очищення та розподілення води)
8000000000:66:157:0047	0,0857	вулиця Анатолія Солов'яненка, Дніпровський район, місто Київ	Землі житлової та громадської забудови	02.12 Земельні ділянки загального користування, які використовуються як внутрішньоквартальні проїзди, пішохідні зони
8000000000:66:157:0007	0,0970	вулиця Анатолія Солов'яненка, Дніпровський район, місто Київ	Землі житлової та громадської забудови	02.09 Для будівництва і обслуговування паркінгів та автостоянок на землях житлової та громадської забудови

8000000000:66:157:0023	0,0067	вулиця Анатолія Солов'яненка, 13, Дніпровський район, місто Київ	Землі промисловості, транспорту, електронних комунікацій, енергетики, оборони та іншого призначення	14.02 Для розміщення, будівництва, експлуатації та обслуговування будівель і споруд об'єктів передачі електричної енергії
8000000000:66:157:0009	0,0482	вулиця Анатолія Солов'яненка, Дніпровський район, місто Київ	Землі промисловості, транспорту, електронних комунікацій, енергетики, оборони та іншого призначення	12.13 Земельні ділянки загального користування, які використовуються як вулиці, майдани, проїзди, дороги, набережні
8000000000:66:157:0040	0,0035	вулиця Миропільська, Дніпровський район, місто Київ	Землі промисловості, транспорту, електронних комунікацій, енергетики, оборони та іншого призначення	12.04 Для розміщення та експлуатації будівель і споруд автомобільного транспорту та дорожнього господарства
8000000000:66:157:0044	0,0036	вулиця Миропільська, Дніпровський район, місто Київ	Землі промисловості, транспорту, електронних комунікацій, енергетики, оборони та іншого призначення	12.04 Для розміщення та експлуатації будівель і споруд автомобільного транспорту та дорожнього господарства
8000000000:66:157:0012	0,2496	вулиця Миропільська, 13, Дніпровський район, місто Київ	Землі житлової та громадської забудови	02.03 Для будівництва і обслуговування багатоквартирного житлового будинку
8000000000:66:157:0013	0,0817	вулиця Анатолія Солов'яненка, Дніпровський район, місто Київ	Землі промисловості, транспорту, електронних комунікацій, енергетики, оборони та іншого призначення	12.13 Земельні ділянки загального користування, які використовуються як вулиці, майдани, проїзди, дороги, набережні
8000000000:66:157:0025	1,0551	вулиця Миропільська, 15, Дніпровський район, місто Київ	Землі житлової та громадської забудови	02.03 Для будівництва і обслуговування багатоквартирного житлового будинку

			8000000000:66:157:0030	0,0284	вулиця Анатолія Солов'яненка, Дніпровський район, місто Київ	Землі промисловості, транспорту, електронних комунікацій, енергетики, оборони та іншого призначення	12.13 Земельні ділянки загального користування, які використовуються як вулиці, майдани, проїзди, дороги, набережні
			8000000000:66:157:0010	0,0996	вулиця Анатолія Солов'яненка, Дніпровський район, місто Київ	Землі житлової та громадської забудови	02.12 Земельні ділянки загального користування, які використовуються як внутрішньоквартальні проїзди, пішохідні зони
5	489522515	Технічна документація із землеустрою щодо інвентаризації земель на території кадастрового кварталу 66:265 обмеженого вулицями Алматинська, Машиністівська та землями залізничного транспорту у Дніпровському та Дарницькому районах м. Києва	8000000000:66:265:0007	1,0521	вулиця Машиністівська, 10, Дніпровський район, місто Київ	Землі житлової та громадської забудови	03.10 Для будівництва та обслуговування адміністративних будинків, офісних будівель компаній, які займаються підприємницькою діяльністю, пов'язаною з отриманням прибутку
			8000000000:66:265:0005	1,0196	вулиця Алматинська, 12, Дніпровський район, місто Київ	Землі житлової та громадської забудови	03.10 Для будівництва та обслуговування адміністративних будинків, офісних будівель компаній, які займаються підприємницькою діяльністю, пов'язаною з отриманням прибутку
			8000000000:66:265:0015	0,0096	вулиця Алматинська, 12а, Дніпровський район, місто Київ	Землі промисловості, транспорту, електронних комунікацій, енергетики, оборони та іншого призначення	14.02 Для розміщення, будівництва, експлуатації та обслуговування будівель і споруд об'єктів передачі електричної енергії
			8000000000:66:265:0012	0,6002	вулиця Алматинська, 12в, Дніпровський район, місто Київ	Землі промисловості, транспорту, електронних комунікацій, енергетики, оборони та іншого призначення	12.01 Для розміщення та експлуатації будівель і споруд залізничного транспорту

8000000000:66:265:0033	1,3221	вулиця Алматинська, Дніпровський район, місто Київ	Землі промисловості, транспорту, електронних комунікацій, енергетики, оборони та іншого призначення	12.01 Для розміщення та експлуатації будівель і споруд залізничного транспорту
8000000000:66:265:0018	0,9427	вулиця Алматинська, Дніпровський район, місто Київ	Землі промисловості, транспорту, електронних комунікацій, енергетики, оборони та іншого призначення	12.01 Для розміщення та експлуатації будівель і споруд залізничного транспорту
8000000000:66:265:0016	0,4222	вулиця Алматинська, Дніпровський район, місто Київ	Землі промисловості, транспорту, електронних комунікацій, енергетики, оборони та іншого призначення	12.01 Для розміщення та експлуатації будівель і споруд залізничного транспорту
8000000000:66:265:0013	0,0473	вулиця Алматинська, Дніпровський район, місто Київ	Землі промисловості, транспорту, електронних комунікацій, енергетики, оборони та іншого призначення	12.13 Земельні ділянки загального користування, які використовуються як вулиці, майдани, проїзди, дороги, набережні
8000000000:66:265:0003	0,6322	вулиця Алматинська, Дніпровський район, місто Київ	Землі промисловості, транспорту, електронних комунікацій, енергетики, оборони та іншого призначення	12.13 Земельні ділянки загального користування, які використовуються як вулиці, майдани, проїзди, дороги, набережні
8000000000:66:265:0017	0,0418	вулиця Машиністівська, Дніпровський район, місто Київ	Землі житлової та громадської забудови	02.12 Земельні ділянки загального користування, які використовуються як внутрішньоквартальні проїзди, пішохідні зони
8000000000:66:265:0004	0,2062	Дарницький район, місто Київ	Землі промисловості, транспорту, електронних комунікацій, енергетики, оборони та іншого призначення	12.01 Для розміщення та експлуатації будівель і споруд залізничного транспорту

			8000000000:66:265:0011	0,1440	вулиця Алматинська, Дніпровський район, місто Київ	Землі промисловості, транспорту, електронних комунікацій, енергетики, оборони та іншого призначення	12.13 Земельні ділянки загального користування, які використовуються як вулиці, майдани, проїзди, дороги, набережні
			8000000000:66:265:0014	0,5624	вулиця Алматинська, 12а, Дніпровський район, місто Київ	Землі промисловості, транспорту, електронних комунікацій, енергетики, оборони та іншого призначення	11.02 Для розміщення та експлуатації основних, підсобних і допоміжних будівель та споруд підприємств переробної, машинобудівної та іншої промисловості
6	252832350	Технічна документація із землеустрою щодо інвентаризації земель на території кадастрового кварталу 66:172 обмеженого бульваром Дарницький, вулицями Князя Романа Мстиславича та Андрія Малишка у Дніпровському районі м. Києва	8000000000:66:172:0017	0,7071	Дніпровський район, місто Київ	Землі житлової та громадської забудови	02.12 Земельні ділянки загального користування, які використовуються як внутрішньоквартальні проїзди, пішохідні зони
			8000000000:66:172:0019	1,0112	бульвар Дарницький, 1, 1А, Дніпровський район, місто Київ	Землі житлової та громадської забудови	02.10 Для будівництва і обслуговування багатоквартирного житлового будинку з об'єктами торгово-розважальної та ринкової інфраструктури
			8000000000:66:172:0025	0,3569	бульвар Дарницький, 23а, Дніпровський район, місто Київ	Землі житлової та громадської забудови	02.10 Для будівництва і обслуговування багатоквартирного житлового будинку з об'єктами торгово-розважальної та ринкової інфраструктури
			8000000000:66:172:0026	0,6393	вулиця Князя Романа Мстиславича, 4, Дніпровський район, місто Київ	Землі житлової та громадської забудови	02.10 Для будівництва і обслуговування багатоквартирного житлового будинку з об'єктами торгово-розважальної та ринкової інфраструктури

8000000000:66:172:0027	0,7705	вулиця Князя Романа Мстиславича, 16, Дніпровський район, місто Київ	Землі житлової та громадської забудови	02.03 Для будівництва і обслуговування багатоквартирного житлового будинку
8000000000:66:172:0028	0,5243	бульвар Дарницький, 15, Дніпровський район, місто Київ	Землі житлової та громадської забудови	02.10 Для будівництва і обслуговування багатоквартирного житлового будинку з об'єктами торгово-розважальної та ринкової інфраструктури
8000000000:66:172:0029	0,3765	бульвар Дарницький, 3, Дніпровський район, місто Київ	Землі житлової та громадської забудови	02.03 Для будівництва і обслуговування багатоквартирного житлового будинку
8000000000:66:172:0030	0,0864	Дніпровський район, місто Київ	Землі житлової та громадської забудови	02.12 Земельні ділянки загального користування, які використовуються як внутрішньоквартальні проїзди, пішохідні зони
8000000000:66:172:0031	0,3254	вулиця Князя Романа Мстиславича, 2, Дніпровський район, місто Київ	Землі житлової та громадської забудови	02.10 Для будівництва і обслуговування багатоквартирного житлового будинку з об'єктами торгово-розважальної та ринкової інфраструктури
8000000000:66:172:0032	0,0746	Дніпровський район, місто Київ	Землі житлової та громадської забудови	02.12 Земельні ділянки загального користування, які використовуються як внутрішньоквартальні проїзди, пішохідні зони
8000000000:66:172:0033	0,3836	бульвар Дарницький, 3А, Дніпровський район, місто Київ	Землі житлової та громадської забудови	02.03 Для будівництва і обслуговування багатоквартирного житлового будинку

8000000000:66:172:0034	0,0293	Дніпровський район, місто Київ	Землі житлової та громадської забудови	03.20 Земельні ділянки загального користування, які використовуються як внутрішньоквартальні проїзди, пішохідні зони
8000000000:66:172:0035	0,0347	Дніпровський район, місто Київ	Землі житлової та громадської забудови	02.12 Земельні ділянки загального користування, які використовуються як внутрішньоквартальні проїзди, пішохідні зони
8000000000:66:172:0036	0,3074	бульвар Дарницький, 5, Дніпровський район, місто Київ	Землі житлової та громадської забудови	03.10 Для будівництва та обслуговування адміністративних будинків, офісних будівель компаній, які займаються підприємницькою діяльністю, пов'язаною з отриманням прибутку
8000000000:66:172:0037	0,8073	вулиця Князя Романа Мстиславича, Дніпровський район, місто Київ	Землі промисловості, транспорту, електронних комунікацій, енергетики, оборони та іншого призначення	12.13 Земельні ділянки загального користування, які використовуються як вулиці, майдани, проїзди, дороги, набережні
8000000000:66:172:0038	0,6524	Дніпровський район, місто Київ	Землі житлової та громадської забудови	03.10 Для будівництва та обслуговування адміністративних будинків, офісних будівель компаній, які займаються підприємницькою діяльністю, пов'язаною з отриманням прибутку
8000000000:66:172:0039	0,0141	вулиця Князя Романа Мстиславича, 18, Дніпровський район, місто Київ	Землі промисловості, транспорту, електронних комунікацій, енергетики, оборони та іншого призначення	14.02 Для розміщення, будівництва, експлуатації та обслуговування будівель і споруд об'єктів передачі електричної енергії

8000000000:66:172:0040	0,0141	бульвар Дарницький, 7, Дніпровський район, місто Київ	Землі промисловості, транспорту, електронних комунікацій, енергетики, оборони та іншого призначення	14.02 Для розміщення, будівництва, експлуатації та обслуговування будівель і споруд об'єктів передачі електричної енергії
8000000000:66:172:0041	0,3185	бульвар Дарницький, 23, Дніпровський район, місто Київ	Землі житлової та громадської забудови	03.10 Для будівництва та обслуговування адміністративних будинків, офісних будівель компаній, які займаються підприємницькою діяльністю, пов'язаною з отриманням прибутку
8000000000:66:172:0042	0,5655	вулиця Андрія Малишка, Дніпровський район, місто Київ	Землі промисловості, транспорту, електронних комунікацій, енергетики, оборони та іншого призначення	12.13 Земельні ділянки загального користування, які використовуються як вулиці, майдани, проїзди, дороги, набережні
8000000000:66:172:0043	0,8532	вулиця Князя Романа Мстиславича, 18, Дніпровський район, місто Київ	Землі житлової та громадської забудови	02.03 Для будівництва і обслуговування багатоквартирного житлового будинку
8000000000:66:172:0044	0,0140	вулиця Князя Романа Мстиславича, 12, Дніпровський район, місто Київ	Землі промисловості, транспорту, електронних комунікацій, енергетики, оборони та іншого призначення	14.02 Для розміщення, будівництва, експлуатації та обслуговування будівель і споруд об'єктів передачі електричної енергії
8000000000:66:172:0045	0,1007	Дніпровський район, місто Київ	Землі житлової та громадської забудови	02.12 Земельні ділянки загального користування, які використовуються як внутрішньоквартальні проїзди, пішохідні зони
8000000000:66:172:0046	0,0137	вулиця Андрія Малишка, 3, Дніпровський район, місто Київ	Землі промисловості, транспорту, електронних комунікацій, енергетики, оборони та іншого призначення	14.02 Для розміщення, будівництва, експлуатації та обслуговування будівель і споруд об'єктів передачі електричної енергії

8000000000:66:172:0047	0,0134	вулиця Андрія Малишка, 3, Дніпровський район, місто Київ	Землі промисловості, транспорту, електронних комунікацій, енергетики, оборони та іншого призначення	14.02 Для розміщення, будівництва, експлуатації та обслуговування будівель і споруд об'єктів передачі електричної енергії
8000000000:66:172:0048	3,5012	бульвар Дарницький, 11, 13, 17, 19, 21, Дніпровський район, місто Київ	Землі житлової та громадської забудови	02.03 Для будівництва і обслуговування багатоквартирного житлового будинку
8000000000:66:172:0049	0,0077	вулиця Андрія Малишка, Дніпровський район, місто Київ	Землі промисловості, транспорту, електронних комунікацій, енергетики, оборони та іншого призначення	11.07 Земельні ділянки загального користування, які використовуються як зелені насадження спеціального призначення
8000000000:66:172:0050	1,9031	вулиця Князя Романа Мстиславича, 8, 12, Дніпровський район, місто Київ	Землі житлової та громадської забудови	02.03 Для будівництва і обслуговування багатоквартирного житлового будинку
8000000000:66:172:0051	0,4307	бульвар Дарницький, Дніпровський район, місто Київ	Землі промисловості, транспорту, електронних комунікацій, енергетики, оборони та іншого призначення	12.13 Земельні ділянки загального користування, які використовуються як вулиці, майдани, проїзди, дороги, набережні
8000000000:66:172:0053	0,0088	бульвар Дарницький, 13, Дніпровський район, місто Київ	Землі промисловості, транспорту, електронних комунікацій, енергетики, оборони та іншого призначення	14.02 Для розміщення, будівництва, експлуатації та обслуговування будівель і споруд об'єктів передачі електричної енергії
8000000000:66:172:0056	1,1729	вулиця Князя Романа Мстиславича, Дніпровський район, місто Київ	Землі промисловості, транспорту, електронних комунікацій, енергетики, оборони та іншого призначення	12.04 Для розміщення та експлуатації будівель і споруд автомобільного транспорту та дорожнього господарства

8000000000:66:172:0057	0,0122	бульвар Дарницький, 1, Дніпровський район, місто Київ	Землі промисловості, транспорту, електронних комунікацій, енергетики, оборони та іншого призначення	14.02 Для розміщення, будівництва, експлуатації та обслуговування будівель і споруд об'єктів передачі електричної енергії
8000000000:66:172:0058	0,0082	бульвар Дарницький, 23, Дніпровський район, місто Київ	Землі промисловості, транспорту, електронних комунікацій, енергетики, оборони та іншого призначення	14.02 Для розміщення, будівництва, експлуатації та обслуговування будівель і споруд об'єктів передачі електричної енергії
8000000000:66:172:0059	0,0133	бульвар Дарницький, 3, Дніпровський район, місто Київ	Землі промисловості, транспорту, електронних комунікацій, енергетики, оборони та іншого призначення	14.02 Для розміщення, будівництва, експлуатації та обслуговування будівель і споруд об'єктів передачі електричної енергії
8000000000:66:172:0060	0,9609	вулиця Андрія Малишка, Дніпровський район, місто Київ	Землі промисловості, транспорту, електронних комунікацій, енергетики, оборони та іншого призначення	12.04 Для розміщення та експлуатації будівель і споруд автомобільного транспорту та дорожнього господарства
8000000000:66:172:0061	0,0087	вулиця Андрія Малишка, 3, Дніпровський район, місто Київ	Землі промисловості, транспорту, електронних комунікацій, енергетики, оборони та іншого призначення	11.04 Для розміщення та експлуатації основних, підсобних і допоміжних будівель та споруд технічної інфраструктури (виробництва та розподілення газу, постачання пари та гарячої води, збирання, очищення та розподілення води)
8000000000:66:172:0063	5,5472	вулиця Андрія Малишка, 3, бульвар Дарницький, 7, Дніпровський район, місто Київ	Землі житлової та громадської забудови	02.03 Для будівництва і обслуговування багатоквартирного житлового будинку

			8000000000:66:172:1016	0,6322	бульвар Дарницький, 9, Дніпровський район, місто Київ	Землі житлової та громадської забудови	02.03 Для будівництва і обслуговування багатоквартирного житлового будинку
7	315231519	Технічна документація із землеустрою щодо інвентаризації земель на території кадастрового кварталу 63:312 обмеженого вул. Юрія Литвинського, вул. Санаторна, вул. Волго-Донська та вул. Севастопольська у Дарницькому районі м. Києва	8000000000:63:272:0020	0,1538	вулиця Юрія Литвинського, Дарницький район, місто Київ	Землі промисловості, транспорту, електронних комунікацій, енергетики, оборони та іншого призначення	12.04 Для розміщення та експлуатації будівель і споруд автомобільного транспорту та дорожнього господарства
			8000000000:63:312:0001	0,0096	вулиця Юрія Литвинського, 52/16, Дарницький район, місто Київ	Землі промисловості, транспорту, електронних комунікацій, енергетики, оборони та іншого призначення	14.02 Для розміщення, будівництва, експлуатації та обслуговування будівель і споруд об'єктів передачі електричної енергії
			8000000000:63:312:0002	1,8665	вулиця Санаторна, 18, вул. Севастопольська 19, Дарницький район, місто Київ	Землі житлової та громадської забудови	02.10 Для будівництва і обслуговування багатоквартирного житлового будинку з об'єктами торгово- розважальної та ринкової інфраструктури
			8000000000:63:312:0004	0,0120	вулиця Санаторна, Дарницький район, місто Київ	Землі житлової та громадської забудови	02.12 Земельні ділянки загального користування, які використовуються як внутрішньоквартальні проїзди, пішохідні зони
			8000000000:63:312:0007	0,0657	вулиця Севастопольська, 19, Дарницький район, місто Київ	Землі промисловості, транспорту, електронних комунікацій, енергетики, оборони та іншого призначення	11.04 Для розміщення та експлуатації основних, підсобних і допоміжних будівель та споруд технічної інфраструктури (виробництва та розподілення газу, постачання пари та гарячої води, збирання, очищення та розподілення води)

8000000000:63:312:0008	0,1486	вулиця Волго-Донська, Дарницький район, місто Київ	Землі житлової та громадської забудови	02.12 Земельні ділянки загального користування, які використовуються як внутрішньоквартальні проїзди, пішохідні зони
8000000000:63:312:0009	0,6773	вулиця Юрія Литвинського, 50, 52/16, Дарницький район, місто Київ	Землі житлової та громадської забудови	02.10 Для будівництва і обслуговування багатоквартирного житлового будинку з об'єктами торгово- розважальної та ринкової інфраструктури
8000000000:63:312:0010	0,1536	вулиця Волго-Донська, Дарницький район, місто Київ	Землі промисловості, транспорту, електронних комунікацій, енергетики, оборони та іншого призначення	12.04 Для розміщення та експлуатації будівель і споруд автомобільного транспорту та дорожнього господарства
8000000000:63:312:0011	0,2150	вулиця Севастопольська, Дарницький район, місто Київ	Землі промисловості, транспорту, електронних комунікацій, енергетики, оборони та іншого призначення	12.04 Для розміщення та експлуатації будівель і споруд автомобільного транспорту та дорожнього господарства
8000000000:63:312:0012	0,1252	вулиця Юрія Литвинського, Дарницький район, місто Київ	Землі промисловості, транспорту, електронних комунікацій, енергетики, оборони та іншого призначення	12.13 Земельні ділянки загального користування, які використовуються як вулиці, майдани, проїзди, дороги, набережні
8000000000:63:312:0013	0,0191	вулиця Юрія Литвинського, Дарницький район, місто Київ	Землі житлової та громадської забудови	02.12 Земельні ділянки загального користування, які використовуються як внутрішньоквартальні проїзди, пішохідні зони
8000000000:63:312:0014	0,1038	вулиця Санаторна, Дарницький район, місто Київ	Землі промисловості, транспорту, електронних комунікацій, енергетики, оборони та іншого призначення	12.13 Земельні ділянки загального користування, які використовуються як вулиці, майдани, проїзди, дороги, набережні

			8000000000:63:312:0015	0,1133	вулиця Севастопольська, Дарницький район, місто Київ	Землі промисловості, транспорту, електронних комунікацій, енергетики, оборони та іншого призначення	12.13 Земельні ділянки загального користування, які використовуються як вулиці, майдани, проїзди, дороги, набережні
			8000000000:63:312:0016	0,3931	вулиця Севастопольська, 17, Дарницький район, місто Київ	Землі житлової та громадської забудови	02.03 Для будівництва і обслуговування багатоквартирного житлового будинку
8	609545287	Технічна документація із землеустрою щодо інвентаризації земель на території кадастрового кварталу 63:294 обмеженого вул. Юрія Литвинського, вул. Севастопольська, вул. Шевельова Юрія та вул. Ялтинська у Дарницькому районі м. Києва	8000000000:63:271:0009	0,1656	вулиця Юрія Литвинського, Дарницький район, місто Київ	Землі промисловості, транспорту, електронних комунікацій, енергетики, оборони та іншого призначення	12.04 Для розміщення та експлуатації будівель і споруд автомобільного транспорту та дорожнього господарства
			8000000000:63:294:0001	0,6187	вулиця Шевельова Юрія, 49/20, Дарницький район, місто Київ	Землі житлової та громадської забудови	02.03 Для будівництва і обслуговування багатоквартирного житлового будинку
			8000000000:63:294:0002	0,0193	вулиця Шевельова Юрія, Дарницький район, місто Київ	Землі промисловості, транспорту, електронних комунікацій, енергетики, оборони та іншого призначення	12.13 Земельні ділянки загального користування, які використовуються як вулиці, майдани, проїзди, дороги, набережні
			8000000000:63:294:0003	0,2388	вулиця Юрія Литвинського, 42/15, Дарницький район, місто Київ	Землі житлової та громадської забудови	02.03 Для будівництва і обслуговування багатоквартирного житлового будинку
			8000000000:63:294:0004	0,0478	вулиця Ялтинська, Дарницький район, місто Київ	Землі промисловості, транспорту, електронних комунікацій, енергетики, оборони та іншого призначення	12.13 Земельні ділянки загального користування, які використовуються як вулиці, майдани, проїзди, дороги, набережні
			8000000000:63:294:0005	0,0158	вулиця Російська, 44, Дарницький район, місто Київ	Землі промисловості, транспорту, електронних комунікацій, енергетики, оборони та іншого призначення	14.02 Для розміщення, будівництва, експлуатації та обслуговування будівель і споруд об'єктів передачі електричної енергії

8000000000:63:294:0008	0,0453	вулиця Шевельова Юрія, Дарницький район, місто Київ	Землі промисловості, транспорту, електронних комунікацій, енергетики, оборони та іншого призначення	12.13 Земельні ділянки загального користування, які використовуються як вулиці, майдани, проїзди, дороги, набережні
8000000000:63:294:0009	0,0383	вулиця Юрія Литвинського, Дарницький район, місто Київ	Землі житлової та громадської забудови	02.12 Земельні ділянки загального користування, які використовуються як внутрішньоквартальні проїзди, пішохідні зони
8000000000:63:294:0010	0,1642	вулиця Шевельова Юрія, Дарницький район, місто Київ	Землі промисловості, транспорту, електронних комунікацій, енергетики, оборони та іншого призначення	12.04 Для розміщення та експлуатації будівель і споруд автомобільного транспорту та дорожнього господарства
8000000000:63:294:0011	0,0028	вулиця Ялтинська, Дарницький район, місто Київ	Землі промисловості, транспорту, електронних комунікацій, енергетики, оборони та іншого призначення	12.04 Для розміщення та експлуатації будівель і споруд автомобільного транспорту та дорожнього господарства
8000000000:63:294:0012	0,2784	вулиця Юрія Литвинського, 44, Дарницький район, місто Київ	Землі житлової та громадської забудови	02.10 Для будівництва і обслуговування багатоквартирного житлового будинку з об'єктами торгово- розважальної та ринкової інфраструктури
8000000000:63:294:0013	0,5113	вулиця Ялтинська, 15, Дарницький район, місто Київ	Землі житлової та громадської забудови	02.10 Для будівництва і обслуговування багатоквартирного житлового будинку з об'єктами торгово- розважальної та ринкової інфраструктури
8000000000:63:294:0014	0,0414	вулиця Юрія Литвинського, Дарницький район, місто Київ	Землі промисловості, транспорту, електронних комунікацій, енергетики, оборони та іншого призначення	12.13 Земельні ділянки загального користування, які використовуються як вулиці, майдани, проїзди, дороги, набережні

		8000000000:63:294:0015	0,1362	вулиця Севастопольська, 18, Дарницький район, місто Київ	Землі житлової та громадської забудови	02.10 Для будівництва і обслуговування багатоквартирного житлового будинку з об'єктами торгово-розважальної та ринкової інфраструктури
		8000000000:63:294:0016	0,0907	вулиця Юрія Литвинського, Дарницький район, місто Київ	Землі промисловості, транспорту, електронних комунікацій, енергетики, оборони та іншого призначення	12.13 Земельні ділянки загального користування, які використовуються як вулиці, майдани, проїзди, дороги, набережні
		8000000000:63:294:1210	0,0743	вулиця Севастопольська, Дарницький район, місто Київ	Землі промисловості, транспорту, електронних комунікацій, енергетики, оборони та іншого призначення	12.13 Земельні ділянки загального користування, які використовуються як вулиці, майдани, проїзди, дороги, набережні

Київський міський голова

Віталій КЛИЧКО



№ з/п	Кад. номер	Код цільового призначення	Площа (га)
1	0004	09.01	12,7969
2	0005	09.01	0,8974
3	0003	09.01	0,0004
4	0308	09.01	0,0004
5	0002	09.01	0,0004
6	0001	09.01	0,0130
7	0006	09.01	0,0040
8	0007	09.01	0,0372
	Разом		13,7497

Умовні позначення:

— Межі земельних ділянок



№ з/п	Кад. номер	Код цільового призначення	Площа (га)
1	0015	02.03	0,2638
2	0112	02.03	2,9162
3	0038	02.03	5,8149
4	0030	02.03	2,6366
5	0033	02.03	4,3094
6	0023	02.03	4,4419
7	0005	02.10	0,4822
8	0046	02.10	0,7243
9	0002	02.10	0,3278
10	0045	02.10	0,5228
11	0031	02.10	0,3517
12	0034	02.10	0,2009
13	0001	02.10	0,1151
14	0036	03.07	0,0493
15	0008	03.07	0,0155
16	0053	03.07	0,0163
17	0353	03.10	0,1267
18	0028	03.12	0,1007
19	0041	02.12	0,0481
20	0027	02.12	0,1487
21	0042	02.12	0,0716
22	0009	02.12	0,0146
23	0007	02.12	0,0793
24	0037	07.08	1,0221
25	0040	12.13	0,6793
26	0017	12.13	0,7349
27	0010	12.13	0,5006
28	0024	12.13	0,7266
29	0006	11.04	0,0172
30	0025	11.04	0,0088
31	0026	11.04	0,0054
32	0029	11.04	0,0100
33	0121	12.04	0,7410
34	0032	14.02	0,0081
35	0049	14.02	0,0081
36	0020	14.02	0,0082
37	0051	14.02	0,0082
38	0047	14.02	0,0083
39	0018	14.02	0,0063

Умовні позначення:

— Межі земельних ділянок



№ з/п	Кад. номер	Код цільового призначення	Площа (га)
40	0052	14.02	0,0080
41	0016	14.02	0,0079
42	0054	14.02	0,0081
43	0043	14.02	0,0065
44	0014	14.02	0,0063
45	0035	14.02	0,0122
46	0011	14.02	0,0083
	Разом		28,3288

Умовні позначення:

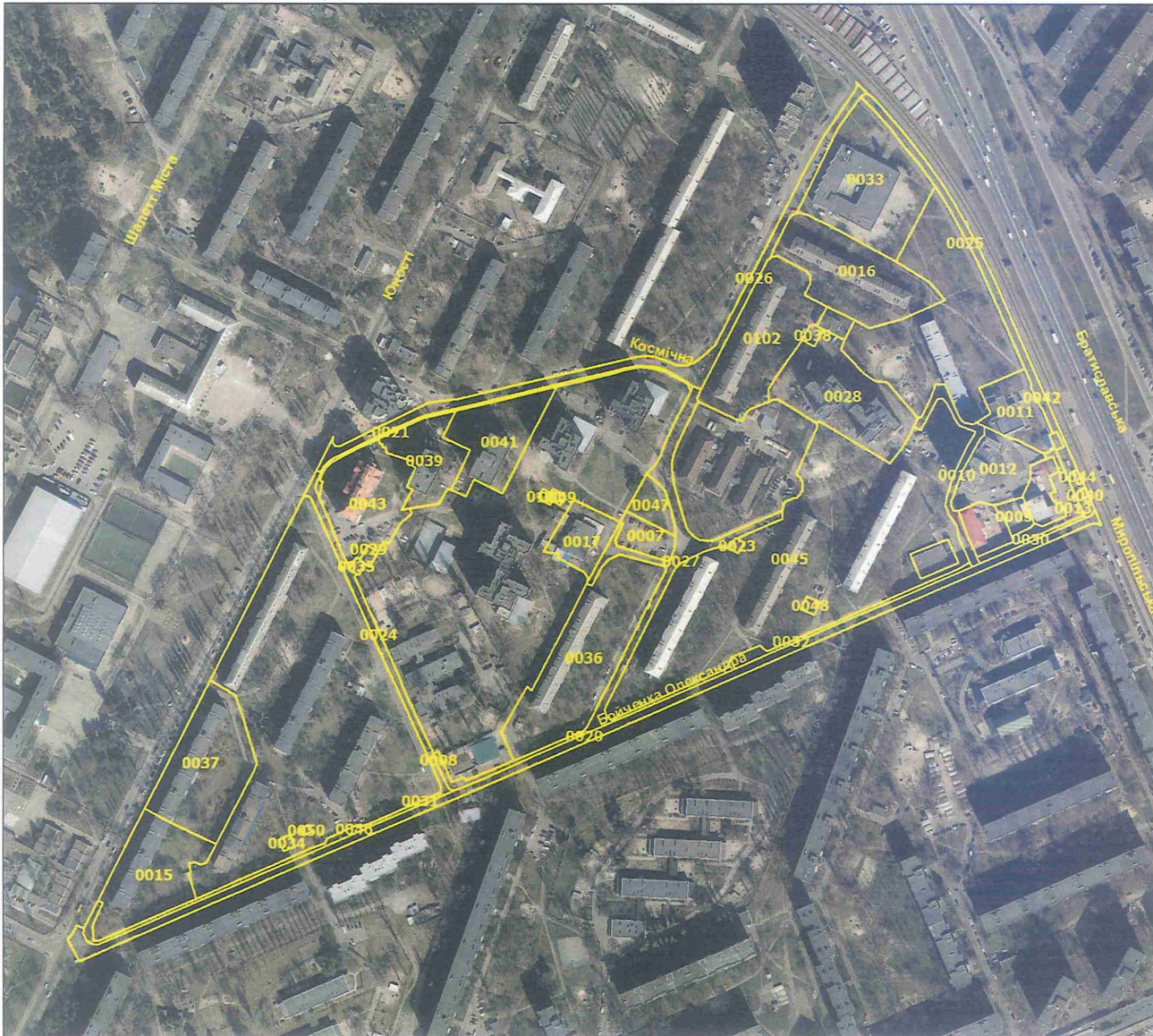
— Межі земельних ділянок



№ з/п	Кад. номер	Код цільового призначення	Площа (га)
1	0010	02.03	0,3207
2	0008	02.03	5,9373
3	0036	02.03	1,7485
4	0159	02.03	0,8966
5	0030	02.03	0,0621
6	0072	02.03	0,3084
7	0059	02.03	1,6072
8	0057	02.10	1,6918
9	0009	02.10	1,2402
10	0005	03.07	0,1213
11	0040	02.12	0,0568
12	0286	02.12	0,0578
13	0042	02.12	0,0366
14	0001	02.12	0,0443
15	0089	02.12	0,1394
16	0022	12.13	0,1089
17	0037	12.13	0,3417
18	0044	12.13	0,1263
19	0038	12.13	0,1461
20	0020	12.13	0,0456
21	0012	12.13	0,0748
22	0121	12.13	0,1048
23	0055	12.13	0,0061
24	0134	12.13	0,0206
25	0070	12.13	0,0047
26	0082	12.13	0,1386
27	0027	12.13	0,2617
28	0013	12.13	0,0627
29	0021	12.13	0,0853
30	0073	12.13	0,0150
31	0062	12.13	0,0197
32	0019	12.13	0,0604
33	0023	12.13	0,0228
34	0026	12.13	0,0151
35	0078	12.13	0,0049
36	0061	12.13	0,0522
37	0052	12.13	0,0100
38	0032	12.13	0,0104
39	0060	12.13	0,0148

Умовні позначення:

— Межі земельних ділянок



№ з/п	Кад. номер	Код цільового призначення	Площа (га)
1	0037	02.03	0,5573
2	0039	02.03	0,2541
3	0015	02.03	0,4631
4	0041	02.03	0,3550
5	0102	02.03	0,5592
6	0016	02.03	0,5464
7	0036	02.03	0,7624
8	0045	02.03	2,5049
9	0012	02.03	0,2496
10	0025	02.03	1,0551
11	0007	02.09	0,0970
12	0028	02.10	0,5371
13	0031	02.10	2,6277
14	0043	02.10	0,4254
15	0017	03.08	0,1736
16	0033	03.10	0,6707
17	0011	03.15	0,2028
18	0027	02.12	0,3167
19	0008	02.12	0,0482
20	0021	02.12	0,0515
21	0024	02.12	0,1359
22	0047	02.12	0,0857
23	0010	02.12	0,0996
24	0032	12.13	0,0886
25	0046	12.13	0,0921
26	0042	12.13	0,2156
27	0009	12.13	0,0482
28	0013	12.13	0,0817
29	0030	12.13	0,0284
30	0050	11.04	0,0037
31	0048	11.04	0,0112
32	0020	12.04	0,5042
33	0026	12.04	0,3766
34	0040	12.04	0,0035
35	0044	12.04	0,0036
36	0101	14.02	0,0073
37	0029	14.02	0,0119
38	0034	14.02	0,0088
39	0035	14.02	0,0081
40	0049	14.02	0,0075
41	0038	14.02	0,0147
42	0023	14.02	0,0067
	Разом		14,3014

Умовні позначення:

— Межі земельних ділянок



№ з/п	Кад. номер	Код цільового призначення	Площа (га)
1	0007	03.10	1,0521
2	0005	03.10	1,0196
3	0017	02.12	0,0418
4	0011	12.13	0,1440
5	0013	12.13	0,0473
6	0003	12.13	0,6322
7	0014	11.02	0,5624
8	0012	12.01	0,6002
9	0033	12.01	1,3221
10	0018	12.01	0,9427
11	0016	12.01	0,4222
12	0004	12.01	0,2062
13	0015	14.02	0,0096
	Разом		7,0024

Умовні позначення:

— Межі земельних ділянок



№ з/п	Кад. номер	Код цільового призначення	Площа (га)
1	0048	02.03	3,5012
2	0063	02.03	5,5472
3	0027	02.03	0,7705
4	0029	02.03	0,3765
5	0033	02.03	0,3836
6	0043	02.03	0,8532
7	1016	02.03	0,6322
8	0050	02.03	1,9031
9	0019	02.10	1,0112
10	0025	02.10	0,3569
11	0026	02.10	0,6393
12	0028	02.10	0,5243
13	0031	02.10	0,3254
14	0036	03.10	0,3074
15	0038	03.10	0,6525
16	0041	03.10	0,3185
17	0017	02.12	0,7071
18	0030	02.12	0,0864
19	0032	02.12	0,0746
20	0035	02.12	0,0347
21	0045	02.12	0,1007
22	0034	03.20	0,0293
23	0049	11.07	0,0077
24	0037	12.13	0,8073
25	0042	12.13	0,5655
26	0051	12.13	0,4307
27	0061	11.04	0,0087
28	0056	12.04	1,1729
29	0060	12.04	0,9609
30	0047	14.02	0,0134
31	0039	14.02	0,0141
32	0040	14.02	0,0141
33	0044	14.02	0,0140
34	0046	14.02	0,0137
35	0053	14.02	0,0088
36	0057	14.02	0,0122
37	0058	14.02	0,0082
38	0059	14.02	0,0133
	Разом		23,2013

Умовні позначення:

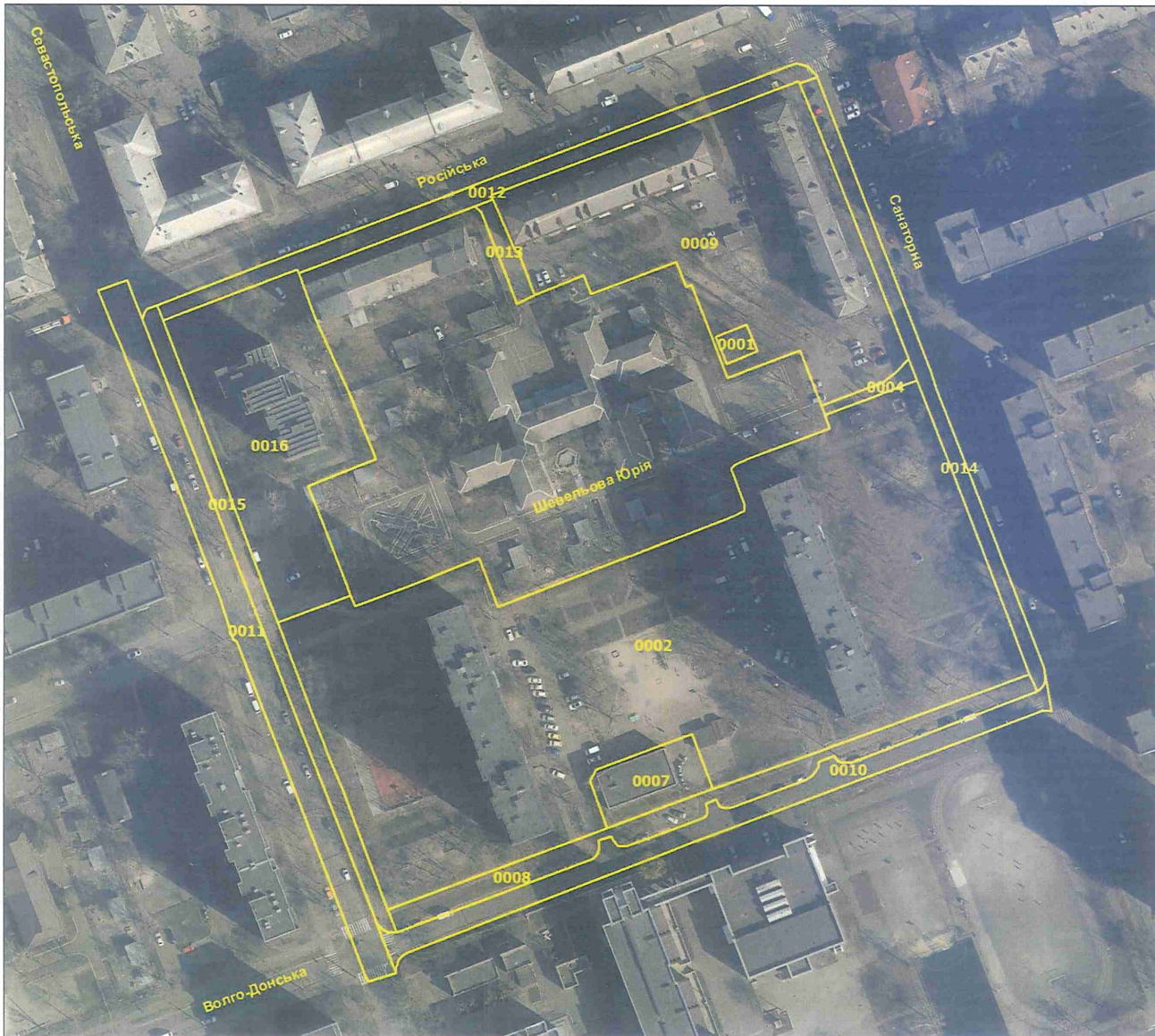
— Межі земельних ділянок

№ з/п	Кад. номер	Код цільового призначення	Площа (га)
1	0020	12.04	0,1538
	Разом		0,1538



Умовні позначення:

— Межі земельних ділянок



№ з/п	Кад. номер	Код цільового призначення	Площа (га)
1	0016	02.03	0,3931
2	0002	02.10	1,8665
3	0009	02.10	0,6773
4	0013	02.12	0,0191
5	0008	02.12	0,1486
6	0004	02.12	0,0120
7	0014	12.13	0,1038
8	0012	12.13	0,1252
9	0015	12.13	0,1133
10	0007	11.04	0,0657
11	0011	12.04	0,2150
12	0010	12.04	0,1536
13	0001	14.02	0,0096
	Разом		3,9028

Умовні позначення:

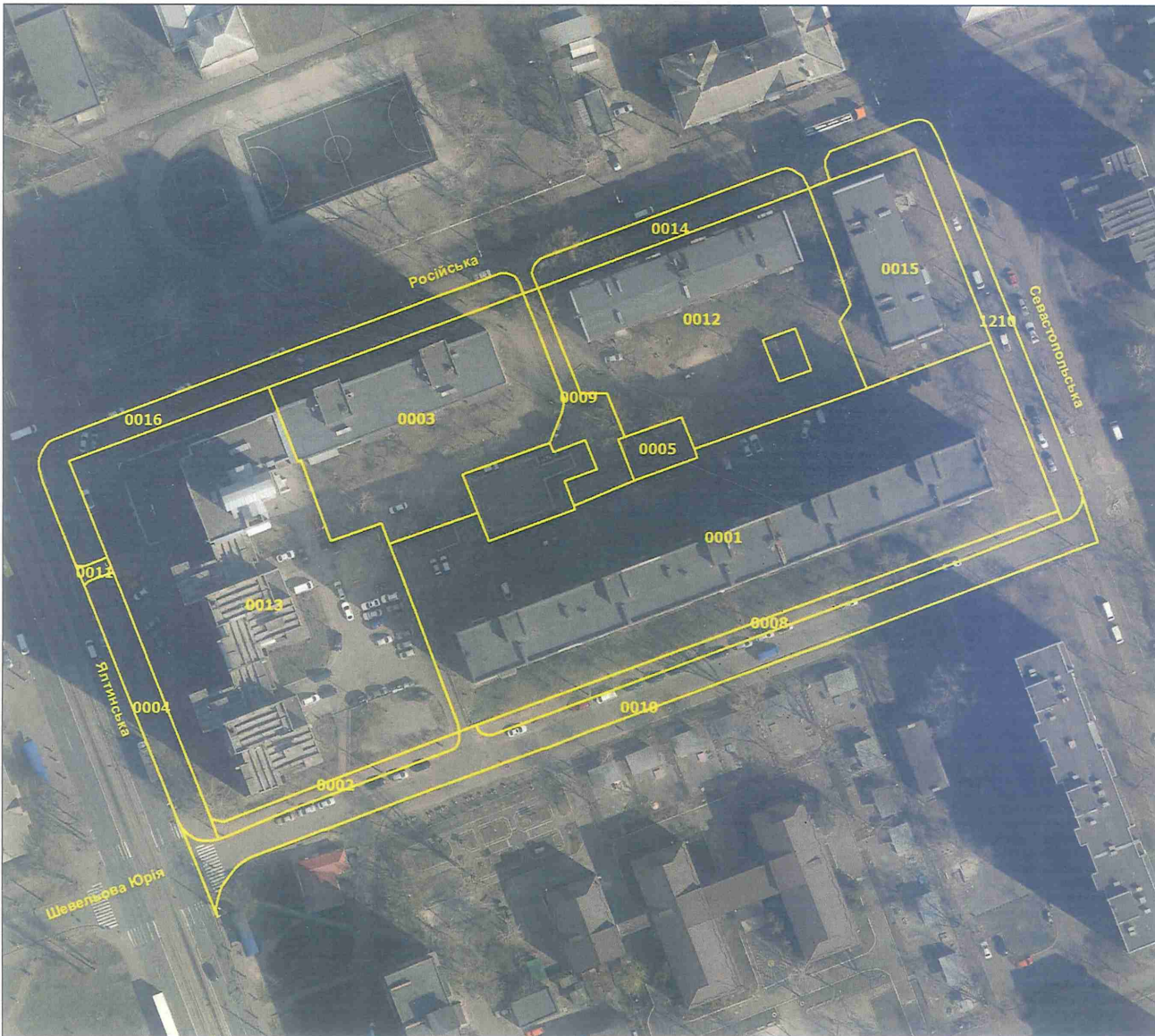
— Межі земельних ділянок

№ з/п	Кад. номер	Код цільового призначення	Площа (га)
1	0009	12.04	0,1656
	Разом		0,1656



Умовні позначення:

— Межі земельних ділянок



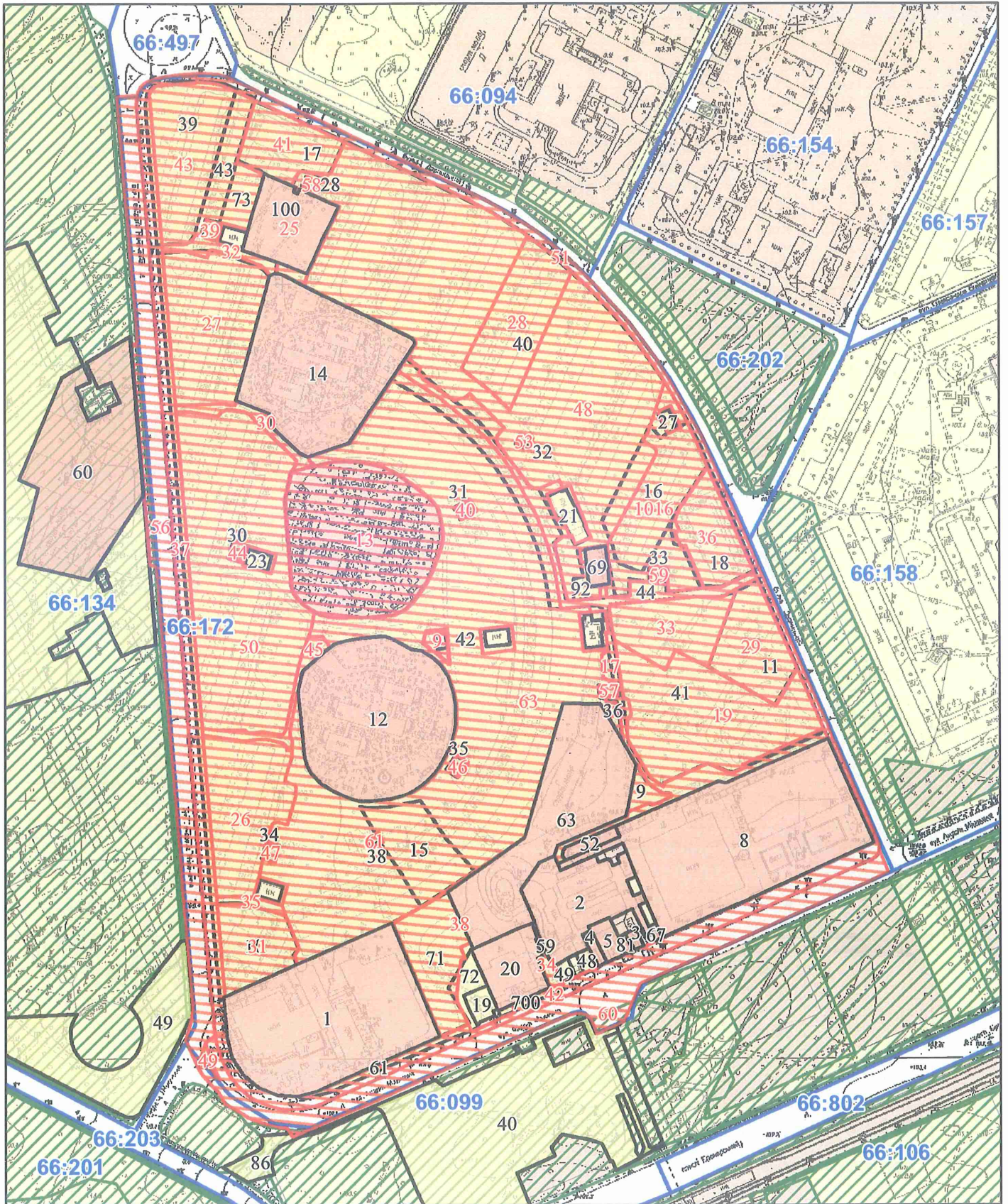
№ з/п	Кад. номер	Код цільового призначення	Площа (га)
1	0001	02.03	0,6187
2	0003	02.03	0,2388
3	0012	02.10	0,2784
4	0013	02.10	0,5113
5	0015	02.10	0,1362
6	0009	02.12	0,0383
7	0002	12.13	0,0193
8	0004	12.13	0,0478
9	0008	12.13	0,0453
10	0014	12.13	0,0414
11	0016	12.13	0,0907
12	1210	12.13	0,0743
13	0010	12.04	0,1642
14	0011	12.04	0,0028
15	0005	14.02	0,0158
	Разом		2,3233

Умовні позначення:

— Межі земельних ділянок

РОБОЧІ МАТЕРІАЛИ

Витяг з бази даних міського земельного кадастру від 20.02.2024



Масштаб 1:4 000

РЕЄСТР ЗЕМЕЛЬНОГО КАДАСТРУ

Код зем. ділянки	Суб'єкт господарювання за яким обліковується земельна ділянка у міському земельному кадастрі	Адреса земельної ділянки	Площа кв.м.	Вид права	Дата закінч. права
66:099:0040	Комунальне підприємство по утриманню зелених насаджень Дніпровського району		17736,44		
66:099:0086	Комунальне підприємство по утриманню зелених насаджень Дніпровського району м.Києва		899,58		
66:134:0049	Комунальне підприємство по утриманню зелених насаджень Дніпровського району		7944,85		
66:134:0053	Комунальне підприємство по утриманню зелених насаджень Дніпровського району		115424,85		
66:134:0060	Товариство з обмеженою відповідальністю "Український стандарт"	парк "Перемога"	11400,55	Документ скасовано (Оренда на 10 років)	26.03.2019
66:172:0001	Відкрите акціонерне товариство "Готельний комплекс"Братислава"	вул. Андрія Малишка, 1	14045,23	Оренда на 25 років	13.04.2031
66:172:0002	Товариство з обмеженою відповідальністю "САПСАН-СП"	вул. Андрія Малишка, 5	4921,80	Оренда на 25 років	21.07.2030
66:172:0003	Суб'єкт підприємницької діяльності	вул. Андрія Малишка, 3б	130,17	Власність	
66:172:0004	Фізична особа	вул. Андрія Малишка, 3д	204,66	Власність	
66:172:0005	Суб'єкт підприємницької діяльності	вул. Андрія Малишка, 3а	508,85	Оренда на 15 років (термін дії скінчився)	17.09.2018
66:172:0008	Відкрите акціонерне товариство універмаг "Дитячий світ"	вул. Андрія Малишка, 3	16611,85	Оренда (користування) на 49 років	06.07.2047
66:172:0009	Землі не надані у власність чи користування	вул. Андрія Малишка, 3	506,19		
66:172:0009	Фізична особа	вул. Князя Романа Мстиславича (до перейменування вул. Генерала Жмаченка), 6-В	296,00	оренда (10.04.2023 - 10.04.2033)	10.04.2033
66:172:0010	Державне підприємство "Укржитлосервіс"	вул. Генерала Жмаченка, 2	3529,49		
66:172:0011	Державне підприємство "Укржитлосервіс"	бульв. Дарницький, 3	3770,86		
66:172:0012	Управління освіти Дніпровської районної в місті Києві державної адміністрації	вул. Генерала Жмаченка, 6	12551,47	Без права	
66:172:0013	Управління освіти Дніпровської районної в місті Києві державної адміністрації	вул. Генерала Жмаченка, 10	12254,00	постійне користування	
66:172:0014	Управління освіти Дніпровської районної в місті Києві державної адміністрації	вул. Генерала Жмаченка, 14	11691,37	Без права	
66:172:0015	Житлово-будівельний кооператив "Медік-2"	вул. Андрія Малишка, 3	3506,38		
66:172:0016	Житлово-будівельний кооператив "Печерський-5"	бульв. Дарницький, 9	5086,97		
66:172:0017	Комунальне підприємство по утриманню житлового господарства Дніпровського району м.Києва Приватне акціонерне товариство "Фора Рітейл"	бульв. Дарницький, 23	3176,35		
66:172:0017	Київська міська рада		7071,00	Не визначено	

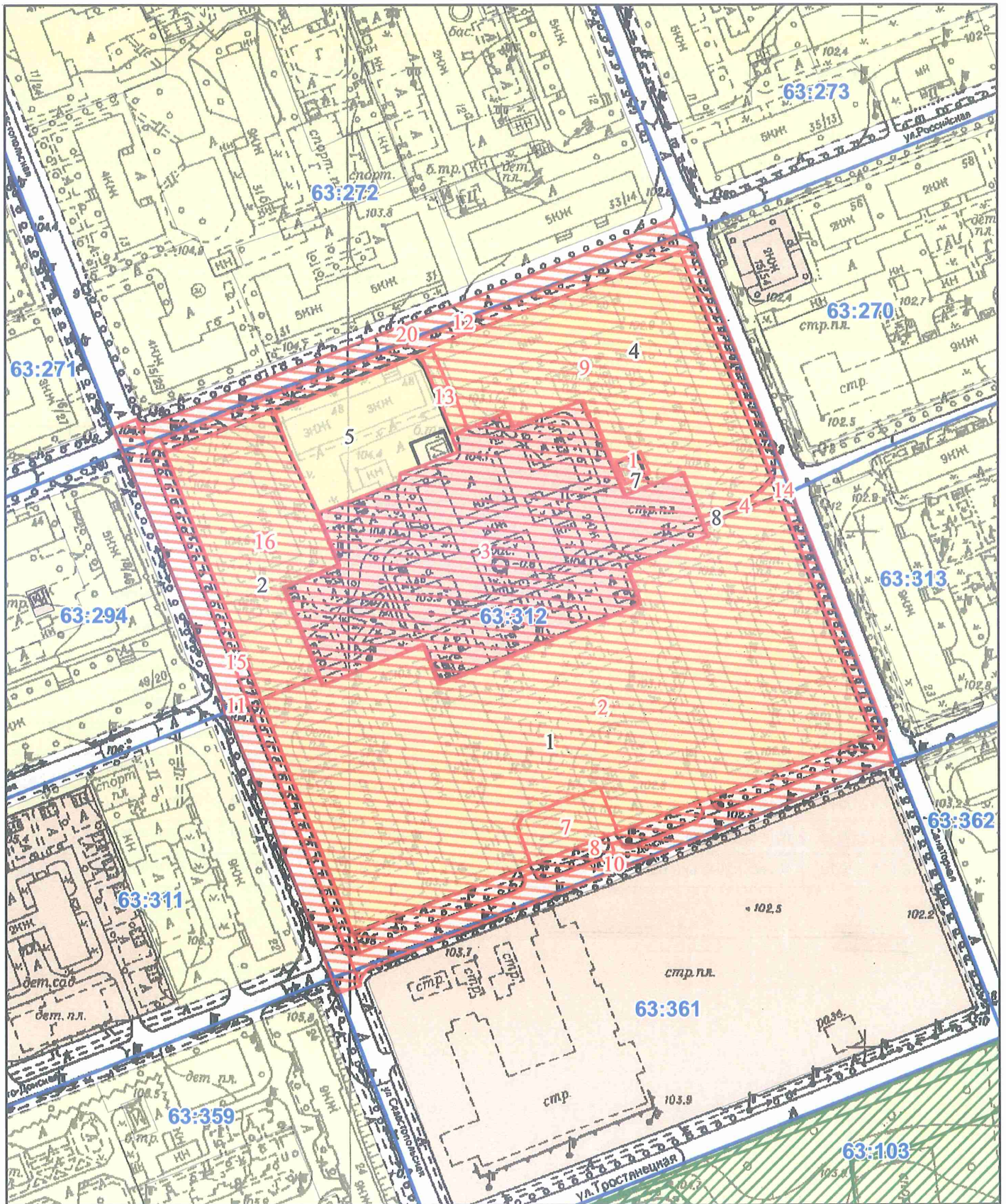
Код зем. ділянки	Суб'єкт господарювання за яким обліковується земельна ділянка у міському земельному кадастрі	Адреса земельної ділянки	Площа кв.м.	Вид права	Дата закінч. права
66:172:0018	Фізична особа Товариство з обмеженою відповідальністю "Магік" Товариство з обмеженою відповідальністю "Вектор В" Приватна фірма "Таврія"	бульв. Дарницький, 5	3394,72		
66:172:0019	Мале приватне підприємство "Зодіак-2"	вул. Андрія Малишка, 3	461,74		
66:172:0019	Київська міська рада	бульв. Дарницький, 1, 1А	10112,00	Не визначено	
66:172:0020	Товариство з обмеженою відповідальністю "Лекос" Товариство з обмеженою відповідальністю "Сад-1"	вул. Андрія Малишка, 3	2428,24	Оренда на 25 років	20.07.2029
66:172:0021	Комунальне підприємство виконавчого органу Київради (Київської міської державної адміністрації) "Київтеплоенерго"	бульв. Дарницький, 7	649,15		
66:172:0023	Комунальне підприємство виконавчого органу Київради (Київської міської державної адміністрації) "Київтеплоенерго"	вул. Генерала Жмаченка, 12	237,32		
66:172:0025	Київська міська рада	бульв. Дарницький, 23а	3569,00	Не визначено	
66:172:0026	Київська міська рада	вул. Князя Романа Мстиславича, 4	6393,00	Не визначено	
66:172:0027	Комунальне підприємство виконавчого органу Київради (Київської міської державної адміністрації) "Київтеплоенерго"	бульв. Дарницький, 9а	147,44		
66:172:0027	Київська міська рада	вул. Князя Романа Мстиславича, 16	7705,00	Не визначено	
66:172:0028	Приватне акціонерне товариство "ДТЕК Київські електромережі"	бульв. Дарницький, 23	82,61		
66:172:0028	Київська міська рада	бульв. Дарницький, 15	5243,00	Не визначено	
66:172:0029	Приватне акціонерне товариство "ДТЕК Київські електромережі"	вул. Генерала Жмаченка, 18	141,64		
66:172:0029	Київська міська рада	бульв. Дарницький, 3	3765,00	Не визначено	
66:172:0030	Приватне акціонерне товариство "ДТЕК Київські електромережі"	вул. Генерала Жмаченка, 12-14	140,12		
66:172:0030	Київська міська рада		864,00	Не визначено	
66:172:0031	Приватне акціонерне товариство "ДТЕК Київські електромережі"	бульв. Дарницький, 7	138,80		
66:172:0031	Київська міська рада	вул. Князя Романа Мстиславича, 2	3254,00	Не визначено	
66:172:0032	Приватне акціонерне товариство "ДТЕК Київські електромережі"	бульв. Дарницький, 13	89,77		
66:172:0032	Київська міська рада		746,00	Не визначено	
66:172:0033	Приватне акціонерне товариство "ДТЕК Київські електромережі"	бульв. Дарницький, 3	141,17		
66:172:0033	Київська міська рада	бульв. Дарницький, 3А	3836,00	Не визначено	
66:172:0034	Приватне акціонерне товариство "ДТЕК Київські електромережі"	вул. Андрія Малишка, 3	141,96		
66:172:0034	Київська міська рада		293,00	Не визначено	
66:172:0035	Приватне акціонерне товариство "ДТЕК Київські електромережі"	вул. Генерала Жмаченка, 4	142,22		
66:172:0035	Київська міська рада		347,00	Не визначено	
66:172:0036	Приватне акціонерне товариство "ДТЕК Київські електромережі"	бульв. Дарницький, 1	146,92		
66:172:0036	Київська міська рада	бульв. Дарницький, 5	3074,00	Не визначено	
66:172:0037	Київська міська рада	вул. Князя Романа Мстиславича	8073,00	Не визначено	
66:172:0038	Акціонерне товариство "Київгаз"	вул. Андрія Малишка, 3	64,98		

Код зем. ділянки	Суб'єкт господарювання за яким обліковується земельна ділянка у міському земельному кадастрі	Адреса земельної ділянки	Площа кв.м.	Вид права	Дата закінч. права
66:172:0038	Київська міська рада		6524,00	Не визначено	
66:172:0039	Житлово-будівельний кооператив "Темп-9" Житлово-будівельний кооператив "Кадр" Житлово-будівельний кооператив "Метробудівець-2"	вул. Генерала Жмаченка, 18	6235,16		
66:172:0039	Київська міська рада	вул. Князя Романа Мстиславича, 18	141,00	Не визначено	
66:172:0040	Державне комунальне підприємство по експлуатації та ремонту житлового фонду Дніпровського району	бульв. Дарницький, 11-21	41961,08		
66:172:0040	Київська міська рада	бульв. Дарницький, 7	141,00	Не визначено	
66:172:0041	Державне комунальне підприємство по експлуатації та ремонту житлового фонду Дніпровського району	бульв. Дарницький, 1-3	14320,33		
66:172:0041	Київська міська рада	бульв. Дарницький, 23	3185,00	Не визначено	
66:172:0042	Державне комунальне підприємство по експлуатації та ремонту житлового фонду Дніпровського району	вул. Генерала Жмаченка, 4-16	81666,89		
66:172:0042	Київська міська рада	вул. Андрія Малишка	5655,00	Не визначено	
66:172:0043	Землі не надані у власність чи користування		2473,13		
66:172:0043	Київська міська рада	вул. Князя Романа Мстиславича, 18	8532,00	Не визначено	
66:172:0044	Землі не надані у власність чи користування		7198,07		
66:172:0044	Київська міська рада	вул. Князя Романа Мстиславича, 12	140,00	Не визначено	
66:172:0045	Київська міська рада		1007,00	Не визначено	
66:172:0046	Київська міська рада	вул. Андрія Малишка, 3	137,00	Не визначено	
66:172:0047	Київська міська рада	вул. Андрія Малишка, 3	134,00	Не визначено	
66:172:0048	Товариство з обмеженою відповідальністю "ХІМПРОД"	вул. Андрія Малишка, 3	195,37		
66:172:0048	Київська міська рада	бульв. Дарницький, 11, 13, 17, 19, 21	35012,00	Не визначено	
66:172:0049	Суб'єкт підприємницької діяльності	вул. Андрія Малишка, 3	175,60		
66:172:0049	Київська міська рада	вул. Андрія Малишка	77,00	Не визначено	
66:172:0050	Київська міська рада	вул. Князя Романа Мстиславича, 8, 12	19031,00	Не визначено	
66:172:0051	Київська міська рада	бульв. Дарницький	4307,00	Не визначено	
66:172:0052	Товариство з обмеженою відповідальністю "АКС"	вул. Андрія Малишка, 3 літ. Д	408,17	Власність	
66:172:0053	Київська міська рада	бульв. Дарницький, 13	88,00	Не визначено	
66:172:0056	Київська міська рада	вул. Князя Романа Мстиславича	11729,00	Не визначено	
66:172:0057	Київська міська рада	бульв. Дарницький, 1	122,00	Не визначено	
66:172:0058	Київська міська рада	бульв. Дарницький, 23	82,00	Не визначено	
66:172:0059	Землі не надані у власність чи користування		353,33		
66:172:0059	Київська міська рада	бульв. Дарницький, 3	133,00	Не визначено	
66:172:0060	Київська міська рада	вул. Андрія Малишка	9609,00	Не визначено	
66:172:0061	Землі не надані у власність чи користування	вул. Андрія Малишка, 3	572,67		
66:172:0061	Київська міська рада	вул. Андрія Малишка, 3	87,00	Не визначено	

Код зем. ділянки	Суб'єкт господарювання за яким обліковується земельна ділянка у міському земельному кадастрі	Адреса земельної ділянки	Площа кв.м.	Вид права	Дата закінч. права
66:172:0063	Товариство з обмеженою відповідальністю Будівельна компанія "КРОУН"	бульв. Дарницький, 1-3	9917,06	Документ скасовано (Оренда на 3 роки)	12.03.2006
66:172:0063	Київська міська рада	вул. Андрія Малишка, 3, бульв. Дарницький, 7	55472,00	Не визначено	
66:172:0067	Товариство з обмеженою відповідальністю "ІРЕНА-М"	вул. Андрія Малишка, 3г	54,17	Оренда на 3 роки (термін дії скінчився)	17.01.2010
66:172:0069	Товариство з обмеженою відповідальністю "Кодек"	бульв. Дарницький, 5а	467,67	Оренда на 15 років	31.08.2027
66:172:0071	Відкрите акціонерне товариство "Готельний комплекс"Братислава"	вул. Андрія Малишка, 1	3693,62		
66:172:0072	Комунальне підприємство по утриманню житлового господарства Дніпровського району м.Києва	вул. Андрія Малишка, 3	816,59		
66:172:0073	Комунальне підприємство по утриманню житлового господарства Дніпровського району м.Києва	бульв. Дарницький, 11-21	1201,64		
66:172:0081	ТОВАРИСТВО З ОБМЕЖЕНОЮ ВІДПОВІДАЛЬНІСТЮ "АРС-ЕН"	вул. Андрія Малишка, 3л	96,90	Власність	
66:172:0092	Землі не надані у власність чи користування	бульв. Дарницький, 5а	520,76		
66:172:0100	Дочірнє підприємство "Будівельно-інвестиційна група 2"	бульв. Дарницький, 23а	3422,46	Документ скасовано (Оренда на 5 років)	02.11.2009
66:172:0700	Не інвентаризовано		226,81		
66:172:1016	Київська міська рада	бульв. Дарницький, 9	6322,00	Не визначено	

РОБОЧІ МАТЕРІАЛИ

Витяг з бази даних міського земельного кадастру від 20.02.2024



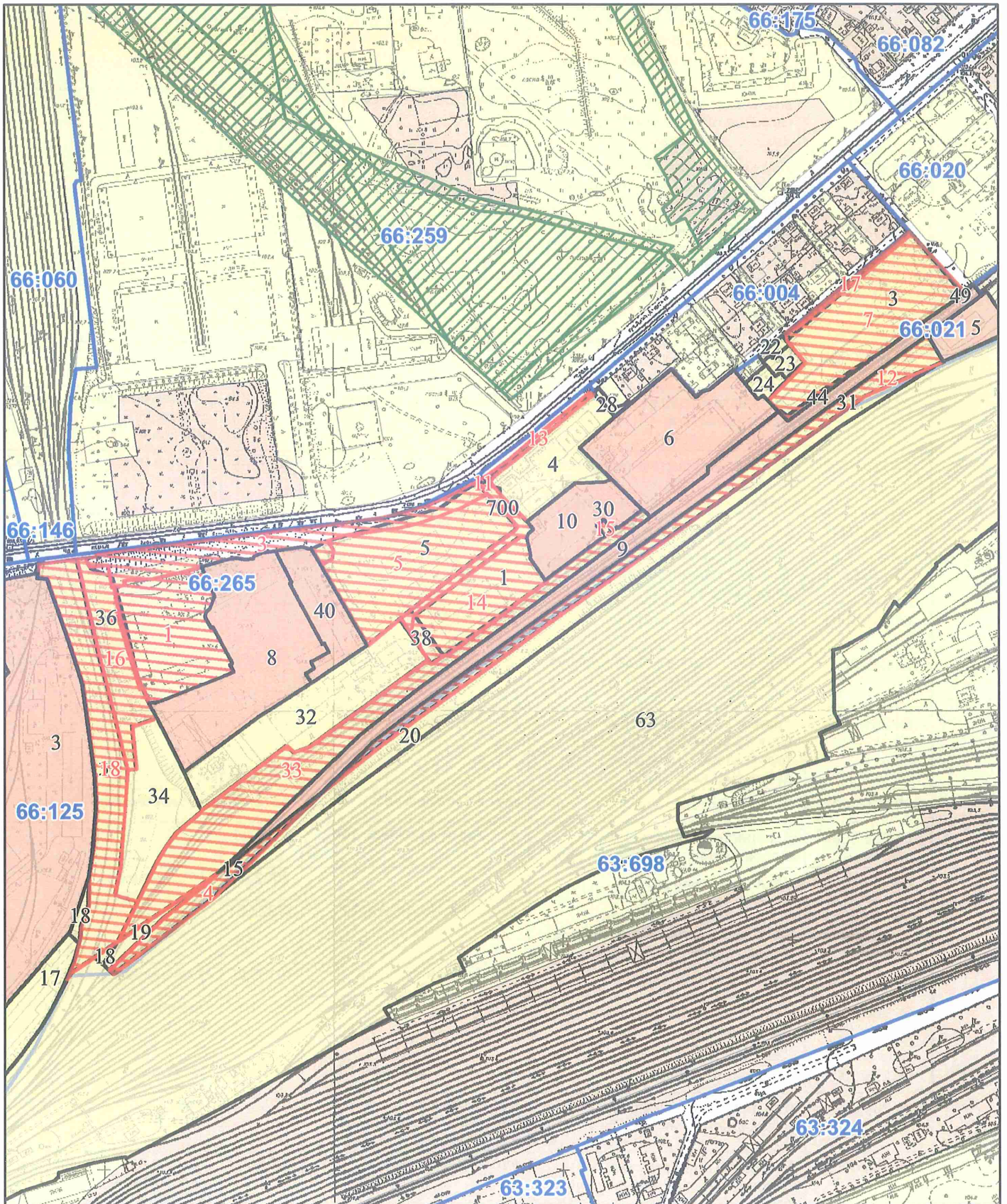
Масштаб 1:2 000

РЕЄСТР ЗЕМЕЛЬНОГО КАДАСТРУ

Код зем. ділянки	Суб'єкт господарювання за яким обліковується земельна ділянка у міському земельному кадастрі	Адреса земельної ділянки	Площа кв.м.	Вид права	Дата закінч. права
63:272:0020	Київська міська рада	вул. Юрія Литвинського	1538,00	Не визначено	
63:312:0001	Комунальне підприємство "Господар" Дарницького району м.Києва	вул. Санаторна,18, вул. Севастопольська, 19	19351,14		
63:312:0001	Київська міська рада	вул. Юрія Литвинського, 52/16	96,00	Не визначено	
63:312:0002	Комунальне підприємство "Господар" Дарницького району м.Києва	вул. Севастопольська, 17	3916,49		
63:312:0002	Київська міська рада	вул. Санаторна, 18, вул. Севастопольська, 19	18665,00	Не визначено	
63:312:0003	Управління освіти Дарницької районної в місті Києві державної адміністрації	вул. Юрія Шевельова, 61	10393,00	постійне користування	
63:312:0004	Комунальне підприємство "Господар" Дарницького району м.Києва	вул. Російська, 50, 52/16	6893,48		
63:312:0004	Київська міська рада	вул. Санаторна	120,00	Не визначено	
63:312:0005	Публічне акціонерне товариство "Укртелеком"	вул. Російська, 48	2457,95		
63:312:0007	Приватне акціонерне товариство "ДТЕК Київські електромережі"	вул. Російська, 52/16 (вул Санаторна, 16/52)	135,94		
63:312:0007	Київська міська рада	вул. Севастопольська, 19	657,00	Не визначено	
63:312:0008	Землі загального користування		119,78		
63:312:0008	Київська міська рада	вул. Волго-Донська	1486,00	Не визначено	
63:312:0009	Київська міська рада	вул. Юрія Литвинського, 50, 52/16	6773,00	Не визначено	
63:312:0010	Київська міська рада	вул. Волго-Донська	1536,00	Не визначено	
63:312:0011	Київська міська рада	вул. Севастопольська	2150,00	Не визначено	
63:312:0012	Київська міська рада	вул. Юрія Литвинського	1252,00	Не визначено	
63:312:0013	Київська міська рада	вул. Юрія Литвинського	191,00	Не визначено	
63:312:0014	Київська міська рада	вул. Санаторна	1038,00	Не визначено	
63:312:0015	Київська міська рада	вул. Севастопольська	1133,00	Не визначено	
63:312:0016	Київська міська рада	вул. Севастопольська, 17	3931,00	Не визначено	

РОБОЧИ МАТЕРІАЛИ

Витяг з бази даних міського земельного кадастру від 20.02.2024



Масштаб 1:4 500

РЕЄСТР ЗЕМЕЛЬНОГО КАДАСТРУ

Код зем. ділянки	Суб'єкт господарювання за яким обліковується земельна ділянка у міському земельному кадастрі	Адреса земельної ділянки	Площа кв.м.	Вид права	Дата закінч. права
63:698:0015	Державне підприємство "Дарницький вагоноремонтний завод"	вулиця Машиністівська	2062,57		
63:698:0018	Державне територіально-галузеве об'єднання "Південно-Західна залізниця"	вулиця Алма-Атинська, б/н	119,16		
63:698:0019	Державне територіально-галузеве об'єднання "Південно-Західна залізниця"	вул.Алма-Атинська	808,26		
63:698:0020	Державне територіально-галузеве об'єднання "Південно-Західна залізниця"	вулиця Алма-Атинська, 12-В	9382,78		
63:698:0063	Державне територіально-галузеве об'єднання "Південно-Західна залізниця"		223790,17		
66:004:0028	Землі не надані у власність чи користування		212,53		
66:021:0005	Товариство з обмеженою відповідальністю "Металагротрейд"	вул. Машиністівська, 1г	2163,89	Оренда на 1 рік (термін дії скінчився)	05.06.2008
66:125:0003	Відкрите акціонерне товариство "Київський завод експериментальних конструкцій"	вул. Алма-Атинська, 8	97647,67	Оренда на 25 років	28.09.2032
66:125:0017	Гаражний автокооператив "Ветеран"	вул. Сиваська, 1а	15260,23		
66:125:0018	Землі не надані у власність чи користування		328,10		
66:265:0001	Приватне підприємство "Форвард"	вул. Алма-Атинська, 12а	4989,31		
66:265:0001	ТОВАРИСТВО З ОБМЕЖЕНОЮ ВІДПОВІДАЛЬНІСТЮ «ІТАК»	вул. Алма-Атинська, 12а	8033,00	оренда (15.08.2022 - 15.08.2032)	15.08.2032
66:265:0003	Товариство з обмеженою відповідальністю "Українське торговельно-будівельне підприємство"ВОЮМ"	вул. Машиністівська, 10	10045,47		
66:265:0003	Київська міська рада	вул. Алматинська	6322,00	Не визначено	
66:265:0004	Товариство з обмеженою відповідальністю "Ремторгсервіс"	вул. Алма-Атинська, 14а	5234,11		
66:265:0004	Київська міська рада		2062,00	Не визначено	
66:265:0005	Товариство з обмеженою відповідальністю "Українська індустріальна інвестиційна група"	вул. Алма-Атинська, 12	11227,21		
66:265:0005	Київська міська рада	вул. Алматинська, 12	10196,00	Не визначено	
66:265:0006	Товариство з обмеженою відповідальністю спільне підприємство "Еланда Астра"	вул. Алма-Атинська, 14а	11231,14	Оренда на 5 років	10.10.2021
66:265:0007	Київська міська рада	вул. Машиністівська, 10	10521,00	Не визначено	
66:265:0008	Товариство з обмеженою відповідальністю "ІТАК"	вул.Алматинська (кол.вул.Алма-Атинська), 12, 12 літ.К	13717,35	Оренда до 24.05.2029	24.05.2029
66:265:0009	Державне підприємство "Дарницький вагоноремонтний завод"	вул. Машиністівська	10674,32	Право в процесі оформлення (Постійне користування)	
66:265:0010	ТОВ "Укراгропромтехніка"	вул. Алма-Атинська, 12а	4586,04	Оренда (користування) на 49 років	15.11.2048
66:265:0011	Київська міська рада	вул. Алматинська	1440,00	Не визначено	
66:265:0012	Київська міська рада	вул. Алматинська, 12в	6002,00	Не визначено	

Код зем. ділянки	Суб'єкт господарювання за яким обліковується земельна ділянка у міському земельному кадастрі	Адреса земельної ділянки	Площа кв.м.	Вид права	Дата закінч. права
66:265:0013	Київська міська рада	вул. Алматинська	473,00	Не визначено	
66:265:0014	Київська міська рада	вул. Алматинська, 12а	5624,00	Не визначено	
66:265:0015	Київська міська рада	вул. Алматинська, 12а	96,00	Не визначено	
66:265:0016	Київська міська рада	вул. Алматинська	4222,00	Не визначено	
66:265:0017	Київська міська рада	вул. Машиністівська	418,00	Не визначено	
66:265:0018	Київська міська рада	вул. Алматинська	9427,00	Не визначено	
66:265:0022	Державне територіально-галузеве об'єднання "Південно-Західна залізниця"	вул. Машиністівська, 10	244,93		
66:265:0023	Державне територіально-галузеве об'єднання "Південно-Західна залізниця"	вул. Машиністівська, 10	544,82		
66:265:0024	Державне територіально-галузеве об'єднання "Південно-Західна залізниця"	вул. Машиністівська, 10	597,54		
66:265:0030	Дарницька дистанція електропостачання Південно-Західної залізниці	вул. Алма-Атинська, 12а	96,04		
66:265:0031	Державне територіально-галузеве об'єднання "Південно-Західна залізниця"	вул. Алма-Атинська, 12в	5997,97		
66:265:0032	Державне територіально-галузеве об'єднання "Південно-Західна залізниця"	вул. Алма-Атинська, 12а	9364,18		
66:265:0033	Державне територіально-галузеве об'єднання "Південно-Західна залізниця"	вул. Алма-Атинська	13289,88		
66:265:0033	Київська міська рада	вул. Алматинська	13221,00	Не визначено	
66:265:0034	Державне територіально-галузеве об'єднання "Південно-Західна залізниця"	вул. Алма-Атинська, 12в	6283,17		
66:265:0035	Державне територіально-галузеве об'єднання "Південно-Західна залізниця"	вул. Алма-Атинська	9470,66		
66:265:0036	Державне територіально-галузеве об'єднання "Південно-Західна залізниця"	вул. Алма-Атинська	4484,08		
66:265:0038	Землі не надані у власність чи користування		615,10		
66:265:0040	Товариство з обмеженою відповідальністю "АННА-ФЛЕКС"	вул. Алматинська, 126 літ. А	3709,90	Оренда до 24.05.2029	24.05.2029
66:265:0044	Землі не надані у власність чи користування	вул. Машиністівська	271,09		
66:265:0049	Землі не надані у власність чи користування	вул. Машиністівська	7,34		
66:265:0700	Не інвентаризовано		1366,68		



Заступник міського голови –
секретар Київської міської ради

Терентьеву М. О.
Положишник В. О.

Москалю Д. Д.

Прошу розглянути проєкт рішення від 26.02.2024
№ 08/231- 282/ПР в установленому порядку.

Омельченко А. В.

Для контролю за проходженням та тиражування.

Троханіву В. В.

Володимир БОНДАРЕНКО

“26” лютого 2024 року
№ 08/231 - 282/ПР



УКРАЇНА

ВИКОНАВЧИЙ ОРГАН КИЇВСЬКОЇ МІСЬКОЇ РАДИ
(КИЇВСЬКА МІСЬКА ДЕРЖАВНА АДМІНІСТРАЦІЯ)

ДЕПАРТАМЕНТ ЗЕМЕЛЬНИХ РЕСУРСІВ

вул. Хрещатик, 32-а, м. Київ, 01001 тел. (044) 202 78 15
Контактний центр міста Києва (044) 15 51 E-mail: kyivland@kyivcity.gov.ua Код ЄДРПОУ 26199097

08/231-282/OP
26.02.2024

26.02.24. № 05715-CA-62412

Заступнику міського голови-
секретарю Київської міської ради
Володимиру БОНДАРЕНКУ

Шановний Володимире Володимировичу!

Департамент земельних ресурсів виконавчого органу Київської міської ради (Київської міської державної адміністрації) відповідно до пункту 3 статті 26 Регламенту Київської міської ради, затвердженого рішенням Київської міської ради від 04.11.2021 № 3135/3176, направляє проєкт рішення Київської міської ради «Про затвердження технічних документацій із землеустрою щодо інвентаризації земель та внесення змін до рішення Київської міської ради від 02 листопада 2023 року № 7212/7253 «Про затвердження технічних документацій із землеустрою щодо інвентаризації земель» (справа-контейнер 517453139) для подальшого опрацювання.

Додатки:

- проєкт рішення Київської міської ради «Про затвердження технічних документацій із землеустрою щодо інвентаризації земель» (517453139) на 40 арк. в 1 прим.;
- пояснювальна записка на 2 арк. в 1 прим.;
- оригінал технічної документації із землеустрою щодо інвентаризації земель (справа № 775707523) 1 книга в 1 прим.;
- оригінал технічної документації із землеустрою щодо інвентаризації земель (справа № 706150528) 3 книги в 1 прим.;
- оригінал технічної документації із землеустрою щодо інвентаризації земель (справа № 517352840) 3 книги в 1 прим.;
- оригінал технічної документації із землеустрою щодо інвентаризації земель (справа № 664855289) 2 книги в 1 прим.;
- оригінал технічної документації із землеустрою щодо інвентаризації земель (справа № 489522515) 1 книга в 1 прим.;
- оригінал технічної документації із землеустрою щодо інвентаризації земель (справа № 252832350) 3 книги в 1 прим.;

- оригінал технічної документації із землеустрою щодо інвентаризації земель (справа № 315231519) 1 книга в 1 прим.;
- оригінал технічної документації із землеустрою щодо інвентаризації земель (справа № 609545287) 1 книга в 1 прим.;
- витяги з бази даних Міського земельного кадастру на 8 арк. в 1 прим.;
- матеріали супутникової фотозйомки на 8 арк. в 1 прим.

З повагою


Директор



Валентина ПЕЛИХ

Текст проєкту рішення у паперовому вигляді відповідає проєкту в електронному вигляді на USB носії.

Начальник другого відділу управління землеустрою та ринку земель Департаменту земельних ресурсів
Станіслав Коростій

A handwritten signature in blue ink, consisting of several overlapping loops and lines, positioned below the printed name of the official.