



08/231-2987/17P
03.10.2019

КИЇВСЬКА МІСЬКА РАДА

ІХ СЕСІЯ VIII СКЛИКАННЯ

РІШЕННЯ

№ _____

Водич. 2Р



407011242

Про відмову громадянці Щербак Світлані Вікторівні у наданні дозволу на розроблення проекту землеустрою щодо відведення земельної ділянки у власність для будівництва індивідуального гаража на перетині проспекту Леся Курбаса та вулиці Героїв Космосу у Святошинському районі міста Києва

Розглянувши клопотання про надання дозволу на розроблення проекту землеустрою щодо відведення земельної ділянки громадянці Щербак Світлані Вікторівні на перетині проспекту Леся Курбаса та вулиці Героїв Космосу у Святошинському районі міста Києва та додані документи, враховуючи, що заявлена ініціатива не відповідає містобудівній документації за функціональним призначенням, а саме: земельна ділянка належить до території багатоповерхової житлової забудови (витяг з містобудівного кадастру від 13 вересня 2019 року № 9204/0/12-53/12-03-19), а також враховуючи, що на зазначену земельну ділянку відсутній затверджений детальний план або план зонування цієї території відповідно до статті 24 Закону України «Про регулювання містобудівної діяльності», керуючись статтями 9, 118 Земельного кодексу України, Законом України «Про внесення змін до деяких законодавчих актів України щодо розмежування земель державної та комунальної власності», пунктом 34 частини першої статті 26 Закону України «Про місцеве самоврядування в Україні», Київська міська рада

ВИРІШИЛА:

1. Відмовити громадянці Щербак Світлані Вікторівні у наданні дозволу на розроблення проекту землеустрою щодо відведення земельної ділянки у власність для будівництва індивідуального гаража на перетині проспекту Леся Курбаса та вулиці Героїв Космосу у Святошинському районі міста Києва орієнтовною площею 0,01 га (земельна ділянка комунальної власності територіальної громади міста

Києва, справа № 407011242).


2. Контроль за виконанням цього рішення покласти на постійну комісію Київської міської ради з питань містобудування, архітектури та землекористування.

Київський міський голова

Віталій КЛИЧКО

ПОДАННЯ:


Заступник голови Київської міської
державної адміністрації


Віталій НЕПОМ
Олександр СПАСИУКО

Директор Департаменту земельних ресурсів
виконавчого органу Київської міської ради
(Київської міської державної адміністрації)


Петро ОЛЕНИЧ

Заступник директора Департаменту –
начальник юридичного управління
Департаменту земельних ресурсів
виконавчого органу Київської міської ради
(Київської міської державної адміністрації)



Алла ВАСИЛЕНКО

ПОГОДЖЕНО:

22 06 - 2022

Постійна комісія Київської міської ради
з питань архітектури, містобудування
та земельних відносин

Голова


Михайло ТЕРЕНТЬЄВ


Секретар


Георгій ЗАЙТАРЯ

Постійна комісія Київської міської ради
з питань транспорту, зв'язку та реклами


Голова


ПІДТРИМАНО
В ПОРЯДКУ
Ч. 5 СТ. 30
РЕГЛАМЕНТУ


Олексій ОКОПНИЙ

Секретар

Андрій ЗАДЕРЕЙКО

 Начальник управління правового
забезпечення діяльності
Київської міської ради


Віталій Корошич
Ганна ГАРШИНА

ПОЯСНЮВАЛЬНА ЗАПИСКА

№ ПЗН-1018 від 19.09.2019

до проекту рішення Київської міської ради:

Про відмову громадянці Щербак Світлані Вікторівні у наданні дозволу на розроблення проекту землеустрою щодо відведення земельної ділянки у власність для будівництва індивідуального гаража на перетині проспекту Леся Курбаса та вулиці Героїв Космосу у Святошинському районі міста Києва



1. Фізична особа:

Назва: *Щербак Світлана Вікторівна*

Клопотання: *від 27.08.2019 номер 407011242*

2. Відомості про земельну ділянку (№ 75:295:0088)

Місце розташування (адреса): *м. Київ, р-н Святошинський, перетин проспекту Леся Курбаса та вулиці Героїв Космосу*

Площа: *0,01 га.*

Вид та термін користування: *власність*

Вид використання: *для будівництва індивідуального гаража*

3. Обґрунтування прийняття рішення

На клопотання зацікавленої особи відповідно до статей 9, 118 Земельного кодексу України та Порядку набуття прав на землю із земель комунальної власності у місті Києві, затвердженого рішенням Київської міської ради від 20.04.2017 № 241/2463, Департаментом земельних ресурсів виконавчого органу Київської міської ради (Київської міської державної адміністрації) розроблено проект рішення Київської міської ради.

4. Мета прийняття рішення.

Метою прийняття рішення є дотримання вимог статей 9, 118 Земельного кодексу України.

5. Особливі характеристики ділянки.

Наявність будівель і споруд на ділянці:	Вільна від капітальної забудови.
Наявність ДПТ:	Відсутній.
Функціональне призначення згідно Генплану:	Території багатоповерхової житлової забудови.
Правовий режим:	Землі комунальної власності територіальної громади міста Києва.
Розташування в зеленій зоні:	Земельна ділянка не потрапляє до зеленої зони.

6. Стан нормативно-правової бази у даній сфері правового регулювання.

Загальні засади та порядок відмови у наданні дозволу на розроблення документації із землеустрою визначено статтями 9, 118 Земельного кодексу України.

7. Фінансово-економічне обґрунтування.

Реалізація рішення не потребує додаткових витрат міського бюджету.

8. Прогноз соціально-економічних та інших наслідків прийняття рішення.

Рішення не тягне за собою жодних соціально-економічних та інших наслідків.

Доповідач: директор Департаменту земельних ресурсів Петро ОЛЕНИЧ

Директор Департаменту
земельних ресурсів



Петро ОЛЕНИЧ





КИЇВСЬКА МІСЬКА РАДА

СЕКРЕТАРІАТ

УПРАВЛІННЯ ПРАВОВОГО ЗАБЕЗПЕЧЕННЯ
ДІЯЛЬНОСТІ КИЇВСЬКОЇ МІСЬКОЇ РАДИ

01044, м. Київ, вул. Хрещатик, 36, каб. 921

тел.: (044) 202-70-19

№ 07/2021 № 08/230-837

Голові постійної комісії Київської
міської ради з питань архітектури,
містобудування та земельних відносин
Михайлу ТЕРЕНТЬЄВУ

Шановний пане Михайло!

Направляємо Вам після опрацювання наступну земельну справу за таким реєстраційним номером 330157532.

Також управлінням правового забезпечення діяльності Київської міської ради опрацьовано та повертаються наступні проекти рішень за реєстраційними номерами земельних справ 430019108, 659600115, 412013572, 201497881, 201706932, 201308648, 697790128, 618460136, 201902565, 674470112, 686990120, 673250115, 734920016, 738569012, 760936015, 429017359, 760324011, 201694587, 556801922, 552901585, 690570183, 631970190, 360157655, 201069107, 380145012, 380122922, 598601573, 625690134, 501201567, 518501529, 300122901, 530301689, 201728176, 340120762, 638360188, 531801434, 739753018, 582101856, 407011242, 201082102, 561801177, 370185885, 300176831, 390177543, 499011715, 691750177, 320118434, 380199170, 566301563, 462011095, 469019993, 434010922, 350194252, 608560144, 636720121, 596701131, 509301338, 634330152, 428019813, 615350198, 497013595, 370183184, 636930170, 390103919, 494010410, 201299276, 744694016, 360134985, 557301894, 330197469, 390148725, 655580180, 500401568, 201094598, 521201846, 626550180, 710784010, 638530162, 320199252, 201929804, 462019794, 651890191, 300128424, 201889242, 513101326, 350174932, 390174491, 310184345, 442017339, 607630146, 380114571, К-38934, К-33565, 370190958, внаслідок чого зазначаємо, що у преамбулі проектів рішень, як на одну із правових підстав їх прийняття міститься посилання на статтю 24 Закону України «Про регулювання містобудівної діяльності» та зазначено щодо «врахування відсутності затвердженого детального плану або плану зонування території».

Однак, відповідно до Закону України «Про внесення змін до деяких законодавчих актів України щодо планування використання земель» від 17.06.2020 № 711-ІХ, який набрав чинності 24.07.2021, частину третю статті 24 Закону України «Про регулювання містобудівної діяльності» викладено в такій


редакції: «передача (надання) земельних ділянок із земель державної або комунальної власності у власність чи користування фізичним або юридичним особам для містобудівних потреб допускається за умови, що відповідні земельні ділянки розташовані в межах території, щодо якої затверджено принаймні один із таких видів містобудівної документації на місцевому рівні, зокрема, комплексний план, складовою частиною якого є план зонування території; генеральний план населеного пункту, складовою якого є план зонування території; план зонування території як окремий вид містобудівної документації на місцевому рівні, затверджений до набрання чинності Законом України «Про внесення змін до деяких законодавчих актів України щодо планування використання земель»; детальний план території.»

Окрім цього, у проектах рішень за реєстраційними номерами земельних справ 768013019, 578001844, 380195596, 576401076, 681380162, 557901364, 390186762, 556101624, 411018025, 658970142, 300125626, 201249218, 408018033, 640360185, 661690130, 426016821, 201389845, 370182486, 449019365, 360123292, 350174008, 635650198, 553001510, назва постійної комісії Київської міської ради з питань архітектури, містобудування та земельних відносин не відповідає рішенню Київської міської ради від 08.12.2020 № 8/8 «Про перелік та персональний склад постійних комісій Київської міської ради IX скликання».

Також зазначаємо, що проекти рішень Київської міської ради підготовлені у період 2018-2020 років, у зв'язку з чим, виникає питання необхідності актуалізації інформації, зазначеної у проектах рішень та матеріалах до них, станом на дату розгляду на пленарному засіданні Київської міської ради.

З повагою

в.о. начальника управління



Валентина ПОЛОЖИШНИК