

08/231-345/MP
11.03.2024



КИЇВСЬКА МІСЬКА РАДА

II СЕСІЯ IX СКЛИКАННЯ

РІШЕННЯ

№ _____

Про затвердження технічних документацій із землеустрою щодо інвентаризації земель та визначення переліку земельних ділянок для опрацювання можливості продажу їх (або права оренди на них) на земельних торгах



501653335

Відповідно до статей 9, 20, 79¹, 83, 122, 127, 134-136, 186 Земельного кодексу України, статей 35, 57 Закону України «Про землеустрій», Закону України «Про Державний земельний кадастр», Закону України «Про внесення змін до деяких законодавчих актів України щодо розмежування земель державної та комунальної власності», пункту 34 частини першої статті 26 Закону України «Про місцеве самоврядування в Україні», Порядку проведення інвентаризації земель, затвердженого постановою Кабінету Міністрів України від 05 червня 2019 року № 476, Порядку ведення Державного земельного кадастру, затвердженого постановою Кабінету Міністрів України від 17 жовтня 2012 року № 1051, рішення Київської міської ради від 10 вересня 2015 року № 958/1822 «Про інвентаризацію земель міста Києва» та враховуючи, що земельні ділянки зареєстровані в Державному земельному кадастрі, розглянувши технічні документації із землеустрою щодо інвентаризації земель, Київська міська рада

ВИРІШИЛА:

1. Затвердити технічні документації із землеустрою щодо інвентаризації земель та віднести земельні ділянки до відповідної категорії земель, виду цільового призначення земельних ділянок згідно з додатком 1 до цього рішення (справа № 501653335).

2. Департаменту земельних ресурсів виконавчого органу Київської міської ради (Київської міської державної адміністрації) вжити заходів щодо державної реєстрації права комунальної власності територіальної громади м. Києва на земельні ділянки згідно з додатком 1 до цього рішення у порядку, встановленому Законом України «Про державну реєстрацію речових прав на нерухоме майно та їх обтяжень».

3. Визначити перелік земельних ділянок для опрацювання можливості продажу їх на земельних торгах згідно з додатком 2 до цього рішення.

4. Надати Департаменту земельних ресурсів виконавчого органу Київської міської ради (Київської міської державної адміністрації) дозвіл на:

4.1. Опрацювання визначених у пункті 3 цього рішення земельних ділянок, які можуть бути виставлені на земельні торги.

4.2. Розроблення документації, передбаченої законодавством України, необхідної для підготовки до продажу земельних ділянок, визначених у пункті 3 цього рішення.

4.3. Проведення експертної грошової оцінки земельних ділянок, визначених у пункті 3 цього рішення.

5. Департаменту містобудування та архітектури виконавчого органу Київської міської ради (Київської міської державної адміністрації) забезпечити надання Департаменту земельних ресурсів виконавчого органу Київської міської ради (Київської міської державної адміністрації) містобудівних умов і обмежень забудови земельних ділянок, визначених у пункті 3 цього рішення.

6. Контроль за виконанням цього рішення покласти на постійну комісію Київської міської ради з питань архітектури, містопланування та земельних відносин.

Київський міський голова

Віталій КЛИЧКО

ПОДАННЯ:

Заступник голови
Київської міської державної адміністрації
з питань здійснення самоврядних повноважень

Петро ОЛЕНИЧ

Директор Департаменту земельних ресурсів
виконавчого органу Київської міської ради
(Київської міської державної адміністрації)

Валентина ПЕЛИХ

Начальник юридичного управління
Департаменту земельних ресурсів
виконавчого органу Київської міської ради
(Київської міської державної адміністрації)

Дмитро РАДЗИЄВСЬКИЙ

ПОГОДЖЕНО:

Постійна комісія Київської міської ради
з питань архітектури, містопланування
та земельних відносин

Голова

Михайло ТЕРЕНТЬЄВ

Секретар

Юрій ФЕДОРЕНКО

Начальник управління правового
забезпечення діяльності
Київської міської ради

Валентина ПОЛОЖИШНИК

ПОЯСНЮВАЛЬНА ЗАПИСКА

№ ПЗН-63260 від 29.02.2024

до проекту рішення Київської міської ради:

Про затвердження технічних документацій із землеустрою щодо інвентаризації земель та визначення переліку земельних ділянок для опрацювання можливості продажу їх (або права оренди на них) на земельних торгах

До справи
№ 501653335



1. Юридична особа:

Назва	<i>КИЇВСЬКА МІСЬКА РАДА</i>
Перелік засновників (учасників) юридичної особи	<i>КИЇВСЬКА МІСЬКА РАДА Адреса засновника: м. Київ, Шевченківський район, вул. Хрещатик, 36</i>
Кінцевий бенефіціарний власник (контролер)	<i>Відсутній</i>
Реєстраційний номер:	<i>№ 501653335</i>

2. Відомості про земельні ділянки: зазначені у додатках до проекту рішення Київської міської ради.

3. Обґрунтування прийняття рішення.

Відповідно до рішення Київської міської ради від 10.09.2015 № 958/1822 «Про інвентаризацію земель міста Києва» та на виконання Міської цільової програми використання та охорони земель міста Києва на 2022-2025 роки, затвердженої рішенням Київської міської ради від 07.10.2021 № 2727/2768, з дотриманням вимог Земельного кодексу України, Закону України «Про землеустрій», Закону України «Про Державний земельний кадастр», Порядку проведення інвентаризації земель, затвердженого постановою Кабінету Міністрів України від 05.06.2019 № 476 та Порядку ведення Державного земельного кадастру, затвердженого постановою Кабінету Міністрів України від 17.10.2012 № 1051, комунальним підприємством «Київський інститут земельних відносин» виконані заходи з розробки технічних документацій із землеустрою щодо інвентаризації земель.

Згідно з частиною першою статті 134 Земельного кодексу України земельні ділянки державної чи комунальної власності продаються або передаються в користування (оренду, суперфіцій, емфітевзис) окремими лотами на конкурентних засадах (на земельних торгах), крім випадків, встановлених частиною другою цієї статті.

Відповідно до статті 135 Земельного кодексу України порядок проведення земельних торгів, визначений цим Кодексом, є обов'язковим у разі, якщо на земельних торгах здійснюється, зокрема, продаж земельних ділянок державної та комунальної власності, передача їх у користування за рішенням Верховної Ради Автономної Республіки Крим, Ради міністрів Автономної Республіки Крим, відповідних органів виконавчої влади, органів місцевого самоврядування.

Відповідно до статей 9, 20, 79¹, 83, 122, 127, 134-136, 186 Земельного кодексу України, статей 35, 57 Закону України «Про землеустрій» та враховуючи, що земельні ділянки зареєстровані в Державному земельному кадастрі, та з метою виконання зазначених вимог законодавства, збільшення наповнення бюджету м. Києва та організації підготовки продажу земельних ділянок (або права оренди на них) підготовлено зазначений проект рішення Київської міської ради.

4. Мета прийняття рішення.

Метою прийняття рішення є затвердження технічних документацій із землеустрою

щодо інвентаризації земель на території міста Києва для забезпечення формування земель комунальної власності територіальної громади міста Києва та подальшого оформлення прав на них, в тому числі спрощення процедури оформлення прав на землю, підвищення ефективності міського землекористування, збільшення надходжень коштів до міського бюджету від плати за землю, продажу земельних ділянок на земельних торгах та права оренди на них тощо.

5. Особливі характеристики земельних ділянок: зазначені у додатках до проекту рішення Київської міської ради.

Проектом рішення передбачається визначення переліку земельних ділянок та надання дозволу на опрацювання земельних ділянок щодо можливості продажу їх (або права оренди на них) на земельних торгах.

Перелік земельних ділянок для опрацювання можливості продажу їх на земельних торгах (згідно з додатком 2 до проекту рішення Київської міської ради)	
Земельна ділянка № 1	
Кадастровий номер	8000000000:66:010:0008
Місце розташування земельної ділянки	вул. Вершигори Петра у Дніпровському районі м. Києва
Площа, га	0,3458
Вид права	власність
Вид цільового призначення земельної ділянки	02.09 для будівництва і обслуговування паркінгів та автостоянок на землях житлової та громадської забудови (розміщення багаторівневого паркінгу)
Детальний план території	Відповідно до детального плану території в межах бульвару Перова, вулиць Сулеймана Стальського, Петра Вершигори, проспекту Генерала Ватутіна у Дніпровському районі м. Києва, затвердженого рішенням Київської міської ради від 28.11.2017 № 679/3686, земельна ділянка за функціональним призначенням відноситься до території транспорту та зв'язку. Відповідно до проектних рішень зазначеного ДПТ на земельній ділянці передбачено розміщення багаторівневого паркінгу. (лист Департаменту містобудування та архітектури виконавчого органу Київської міської ради (Київської міської державної адміністрації) від 04.03.2024 № 055-2189).
Інші особливості:	Земельна ділянка розташована в межах зони охоронюваного ландшафту та санітарнозахисної зони установ комунального господарства. Відповідно до витягу із технічної документації з нормативної грошової оцінки земельних ділянок від 06.03.2024 № НВ-9932274332024 нормативна грошова оцінка земельної ділянки становить 7 347 658,33 грн.
Земельна ділянка № 2	
Кадастровий номер	8000000000:66:010:0022
Місце розташування земельної ділянки	вул. Вершигори Петра у Дніпровському районі м. Києва
Площа, га	0,3340
Вид права	власність
Вид цільового призначення земельної ділянки	03.10 для будівництва та обслуговування адміністративних будинків, офісних будівель компаній, які займаються підприємницькою діяльністю, пов'язаною з отриманням прибутку (розміщення багатofункціонального адміністративного комплексу)

Детальний план території	Відповідно до детального плану території в межах бульвару Перова, вулиць Сулеймана Стальського, Петра Вершигори, проспекту Генерала Ватутіна у Дніпровському районі м. Києва, затвердженого рішенням Київської міської ради від 28.11.2017 № 679/3686, земельна ділянка за функціональним призначенням відноситься до території громадських будівель та споруд. Відповідно до проектних рішень зазначеного ДПТ на земельній ділянці передбачено розміщення багатофункціонального адміністративного комплексу (лист Департаменту містобудування та архітектури виконавчого органу Київської міської ради (Київської міської державної адміністрації) від 04.03.2024 № 055-2188).
Інші особливості:	Земельна ділянка розташована в межах зони охоронюваного ландшафту та частково в межах санітарно-захисної зони установ комунального господарства. Відповідно до витягу із технічної документації з нормативної грошової оцінки земельних ділянок від 06.03.2024 № НВ-9932274602024 нормативна грошова оцінка земельної ділянки становить 13 142 460,22 грн.
Земельна ділянка № 3	
Кадастровий номер	8000000000:66:010:0024
Місце розташування земельної ділянки	вул. Вершигори Петра у Дніпровському районі м. Києва
Площа, га	0,5776
Вид права	власність
Вид цільового призначення земельної ділянки	02.09 для будівництва і обслуговування паркінгів та автостоянок на землях житлової та громадської забудови (розміщення багаторівневого паркінгу)
Детальний план території	Відповідно до детального плану території в межах бульвару Перова, вулиць Сулеймана Стальського, Петра Вершигори, проспекту Генерала Ватутіна у Дніпровському районі м. Києва, затвердженого рішенням Київської міської ради від 28.11.2017 № 679/3686, земельна ділянка за функціональним призначенням відноситься до території транспорту та зв'язку. Відповідно до проектних рішень зазначеного ДПТ на земельній ділянці передбачено розміщення багаторівневого паркінгу (лист Департаменту містобудування та архітектури виконавчого органу Київської міської ради (Київської міської державної адміністрації) від 15.02.2024 № 055-1587).
Інші особливості:	Земельна ділянка розташована в межах зони охоронюваного ландшафту та санітарнозахисної зони установ комунального господарства. Відповідно до витягу із технічної документації з нормативної грошової оцінки земельних ділянок від 06.03.2024 № НВ-9932274862024 нормативна грошова оцінка земельної ділянки становить 13 636 679,68 грн.

Технічні документації із землеустрою щодо інвентаризації земель містять інформацію та відомості надані структурним підрозділом Київської міської державної адміністрації у сфері охорони навколишнього природного середовища (Управлінням екології та природних ресурсів виконавчого органу Київської міської ради (Київської міської державної

адміністрації)) (кадастровий квартал 66:052), органом охорони культурної спадщини органу виконавчої влади (Департаментом охорони культурної спадщини виконавчого органу Київської міської ради (Київської міської державної адміністрації))(кадастрові квартали 66:010, 66:052, 62:146).

6. Стан нормативно-правової бази у даній сфері правового регулювання.

Загальні засади та порядок проведення інвентаризації земель визначено Земельним кодексом України, Законом України «Про землеустрій», Законом України «Про Державний земельний кадастр», Порядком проведення інвентаризації земель, затвердженого постановою Кабінету Міністрів України від 05.06.2019 № 476 та Порядком ведення Державного земельного кадастру, затвердженого постановою Кабінету Міністрів України від 17.10.2012 № 1051.

Проект рішення не містить інформацію з обмеженим доступом у розумінні статті 6 Закону України «Про доступ до публічної інформації».

Проект рішення не стосується прав і соціальної захищеності осіб з інвалідністю та не матиме впливу на життєдіяльність цієї категорії.

7. Фінансово-економічне обґрунтування.

Реалізація рішення не потребує додаткових витрат міського бюджету.


8. Прогноз соціально-економічних та інших наслідків прийняття рішення.

Наслідками прийняття розробленого проекту рішення стане:

- реалізація зацікавленою особою своїх прав щодо використання земельної ділянки;
- підвищення ефективності міського землекористування;
- збільшення надходжень коштів до міського бюджету від плати за землю, продажу земельних ділянок та права оренди землі тощо.

Доповідач: директор Департаменту земельних ресурсів **Валентина ПЕЛИХ**

Директор Департаменту земельних ресурсів



Валентина ПЕЛИХ

Додаток 1
до рішення Київської міської ради
від _____ № _____

Порядковий номер	Реєстраційний номер справи	Назва технічної документації із землеустрою	Кадастровий номер земельної ділянки	Площа земельної ділянки, га	Адреса	Категорія земель	Код виду цільового призначення, назва
1	667745223	Технічна документація із землеустрою щодо інвентаризації земель на території кадастрового кварталу 63:262 обмеженого вул. Ісмаїла Гаспринського, вул. Ялтинська, вул. Костянтина Заслонова, та вул. Юрія Пасхаліна у Дарницькому районі м. Києва	8000000000:63:262:0001	0,1428	вулиця Юрія Пасхаліна, Дарницький район, місто Київ	Землі промисловості, транспорту, електронних комунікацій, енергетики, оборони та іншого призначення	12.04 Для розміщення та експлуатації будівель і споруд автомобільного транспорту та дорожнього господарства
			8000000000:63:262:0002	0,1319	вулиця Ялтинська, Дарницький район, місто Київ	Землі промисловості, транспорту, електронних комунікацій, енергетики, оборони та іншого призначення	12.13 Земельні ділянки загального користування, які використовуються як вулиці, майдани, проїзди, дороги, набережні
			8000000000:63:262:0004	0,2051	вулиця Костянтина Заслонова, Дарницький район, місто Київ	Землі промисловості, транспорту, електронних комунікацій, енергетики, оборони та іншого призначення	12.04 Для розміщення та експлуатації будівель і споруд автомобільного транспорту та дорожнього господарства
			8000000000:63:262:0005	0,1370	вулиця Костянтина Заслонова, Дарницький район, місто Київ	Землі промисловості, транспорту, електронних комунікацій, енергетики, оборони та іншого призначення	12.13 Земельні ділянки загального користування, які використовуються як вулиці, майдани, проїзди, дороги, набережні
			8000000000:63:262:0007	0,2825	вулиця Юрія Пасхаліна, 9, Дарницький район, місто Київ	Землі житлової та громадської забудови	02.03 Для будівництва і обслуговування багатоквартирного житлового будинку
			8000000000:63:262:0008	0,4858	вулиця Костянтина Заслонова, 9, Дарницький район, місто Київ	Землі житлової та громадської забудови	02.03 Для будівництва і обслуговування багатоквартирного житлового будинку

8000000000:63:262:0009	0,4513	вулиця Ялтинська, 12/11, Дарницький район, місто Київ	Землі житлової та громадської забудови	02.10 Для будівництва і обслуговування багатоквартирного житлового будинку з об'єктами торгово- розважальної та ринкової інфраструктури
8000000000:63:262:0010	0,1298	вулиця Ісмаїла Гаспринського, Дарницький район, місто Київ	Землі промисловості, транспорту, електронних комунікацій, енергетики, оборони та іншого призначення	12.13 Земельні ділянки загального користування, які використовуються як вулиці, майдани, проїзди, дороги, набережні
8000000000:63:262:0011	0,1870	вулиця Юрія Пасхаліна, 11, Дарницький район, місто Київ	Землі промисловості, транспорту, електронних комунікацій, енергетики, оборони та іншого призначення	12.01 Для розміщення та експлуатації будівель і споруд залізничного транспорту
8000000000:63:262:0012	0,1295	вулиця Юрія Пасхаліна, Дарницький район, місто Київ	Землі промисловості, транспорту, електронних комунікацій, енергетики, оборони та іншого призначення	12.13 Земельні ділянки загального користування, які використовуються як вулиці, майдани, проїзди, дороги, набережні
8000000000:63:262:0013	0,2114	вулиця Юрія Пасхаліна, 13, Дарницький район, місто Київ	Землі житлової та громадської забудови	02.03 Для будівництва і обслуговування багатоквартирного житлового будинку
8000000000:63:262:0014	0,4254	вулиця Ялтинська, 10/14, Дарницький район, місто Київ	Землі житлової та громадської забудови	02.10 Для будівництва і обслуговування багатоквартирного житлового будинку з об'єктами торгово- розважальної та ринкової інфраструктури
8000000000:63:262:0015	0,2531	вулиця Костянтина Заслонова, 7, Дарницький район, місто Київ	Землі житлової та громадської забудови	02.03 Для будівництва і обслуговування багатоквартирного житлового будинку

2	315218614	Технічна документація із землеустрою щодо інвентаризації земель на території кадастрового кварталу 63:689 обмеженого вул. Бориспільська, вул. Вереснева, вул. Приколійна та вул. Голованьова Степана у Дарницькому районі м. Києва	8000000000:63:689:0040	0,1379	вулиця Голованьова Степана, 2, Дарницький район, місто Київ	Землі житлової та громадської забудови	03.02 Для будівництва та обслуговування будівель закладів освіти
			8000000000:63:689:0039	2,8542	вулиця Бориспільська, 5, Дарницький район, місто Київ	Землі житлової та громадської забудови	03.02 Для будівництва та обслуговування будівель закладів освіти
3	580652628	Технічна документація із землеустрою щодо інвентаризації земель на території кадастрового кварталу 66:235 обмеженого вулицями Вінстона Черчилля, Поправки Юрія, бульваром Верховної Ради та вулицею Пожарського у Дніпровському районі м. Києва	8000000000:66:235:0036	0,3528	бульвар Верховної Ради, 33/1, Дніпровський район, місто Київ	Землі житлової та громадської забудови	02.10 Для будівництва і обслуговування багатоквартирного житлового будинку з об'єктами торгово-розважальної та ринкової інфраструктури
			8000000000:66:235:0033	0,0081	вулиця Вінстона Черчилля, 22, Дніпровський район, місто Київ	Землі промисловості, транспорту, електронних комунікацій, енергетики, оборони та іншого призначення	14.02 Для розміщення, будівництва, експлуатації та обслуговування будівель і споруд об'єктів передачі електричної енергії
			8000000000:66:235:0013	0,2105	бульвар Верховної Ради, 31, Дніпровський район, місто Київ	Землі житлової та громадської забудови	02.10 Для будівництва і обслуговування багатоквартирного житлового будинку з об'єктами торгово-розважальної та ринкової інфраструктури
			8000000000:66:235:0001	0,4004	вулиця Вінстона Черчилля, 30, вулиця Поправки Юрія, 7, Дніпровський район, місто Київ	Землі житлової та громадської забудови	02.03 Для будівництва і обслуговування багатоквартирного житлового будинку

8000000000:66:235:0029	0,2566	вулиця Мініна, 4, Дніпровський район, місто Київ	Землі житлової та громадської забудови	02.10 Для будівництва і обслуговування багатоквартирного житлового будинку з об'єктами торгово- розважальної та ринкової інфраструктури
8000000000:66:235:0037	0,2449	вулиця Мініна, 6, Дніпровський район, місто Київ	Землі житлової та громадської забудови	02.03 Для будівництва і обслуговування багатоквартирного житлового будинку
8000000000:66:235:0019	0,0067	вулиця Поправки Юрія, 5, Дніпровський район, місто Київ	Землі промисловості, транспорту, електронних комунікацій, енергетики, оборони та іншого призначення	14.02 Для розміщення, будівництва, експлуатації та обслуговування будівель і споруд об'єктів передачі електричної енергії
8000000000:66:235:0045	0,0082	бульвар Верховної Ради, 31А, Дніпровський район, місто Київ	Землі промисловості, транспорту, електронних комунікацій, енергетики, оборони та іншого призначення	14.02 Для розміщення, будівництва, експлуатації та обслуговування будівель і споруд об'єктів передачі електричної енергії
8000000000:66:235:0021	0,0781	вулиця Вінстона Черчилля, 28, Дніпровський район, місто Київ	Землі житлової та громадської забудови	03.07 Для будівництва та обслуговування будівель торгівлі
8000000000:66:235:0020	0,4453	вулиця Вінстона Черчилля, 26, вулиця Мініна, 8, Дніпровський район, місто Київ	Землі житлової та громадської забудови	02.03 Для будівництва і обслуговування багатоквартирного житлового будинку
8000000000:66:235:0030	0,2365	бульвар Верховної Ради, 27, Дніпровський район, місто Київ	Землі житлової та громадської забудови	02.10 Для будівництва і обслуговування багатоквартирного житлового будинку з об'єктами торгово- розважальної та ринкової інфраструктури

8000000000:66:235:0032	0,2135	бульвар Верховної Ради, 29, Дніпровський район, місто Київ	Землі житлової та громадської забудови	02.10 Для будівництва і обслуговування багатоквартирного житлового будинку з об'єктами торгово-розважальної та ринкової інфраструктури
8000000000:66:235:0022	0,2197	бульвар Верховної Ради, 25, Дніпровський район, місто Київ	Землі житлової та громадської забудови	02.10 Для будівництва і обслуговування багатоквартирного житлового будинку з об'єктами торгово-розважальної та ринкової інфраструктури
8000000000:66:235:0012	0,2497	вулиця Пожарського, 2, Дніпровський район, місто Київ	Землі житлової та громадської забудови	02.10 Для будівництва і обслуговування багатоквартирного житлового будинку з об'єктами торгово-розважальної та ринкової інфраструктури
8000000000:66:235:0004	0,0114	вулиця Пожарського, 2, Дніпровський район, місто Київ	Землі промисловості, транспорту, електронних комунікацій, енергетики, оборони та іншого призначення	14.02 Для розміщення, будівництва, експлуатації та обслуговування будівель і споруд об'єктів передачі електричної енергії
8000000000:66:235:0009	0,3594	вулиця Пожарського, 4, Дніпровський район, місто Київ	Землі житлової та громадської забудови	02.10 Для будівництва і обслуговування багатоквартирного житлового будинку з об'єктами торгово-розважальної та ринкової інфраструктури
8000000000:66:235:0014	0,3737	бульвар Верховної Ради, 25а, Дніпровський район, місто Київ	Землі житлової та громадської забудови	02.03 Для будівництва і обслуговування багатоквартирного житлового будинку
8000000000:66:235:0038	0,2357	вулиця Пожарського, 6, Дніпровський район, місто Київ	Землі житлової та громадської забудови	02.03 Для будівництва і обслуговування багатоквартирного житлового будинку

8000000000:66:235:0044	0,2374	вулиця Вінстона Черчилля, 20, Дніпровський район, місто Київ	Землі житлової та громадської забудови	02.10 Для будівництва і обслуговування багатоквартирного житлового будинку з об'єктами торгово-розважальної та ринкової інфраструктури
8000000000:66:235:0025	0,2281	вулиця Вінстона Черчилля, 22, Дніпровський район, місто Київ.	Землі житлової та громадської забудови	02.10 Для будівництва і обслуговування багатоквартирного житлового будинку з об'єктами торгово-розважальної та ринкової інфраструктури
8000000000:66:235:0005	0,0093	бульвар Верховної Ради, 27, Дніпровський район, місто Київ	Землі промисловості, транспорту, електронних комунікацій, енергетики, оборони та іншого призначення	14.02 Для розміщення, будівництва, експлуатації та обслуговування будівель і споруд об'єктів передачі електричної енергії
8000000000:66:235:0006	0,0280	вулиця Вінстона Черчилля, Дніпровський район, місто Київ	Землі житлової та громадської забудови	02.12 Земельні ділянки загального користування, які використовуються як внутрішньоквартальні проїзди, пішохідні зони
8000000000:66:235:0048	0,1538	вулиця Пожарського, Дніпровський район, місто Київ	Землі промисловості, транспорту, електронних комунікацій, енергетики, оборони та іншого призначення	12.13 Земельні ділянки загального користування, які використовуються як вулиці, майдани, проїзди, дороги, набережні
8000000000:66:235:0034	0,4029	вулиця Вінстона Черчилля, Дніпровський район, місто Київ	Землі промисловості, транспорту, електронних комунікацій, енергетики, оборони та іншого призначення	12.13 Земельні ділянки загального користування, які використовуються як вулиці, майдани, проїзди, дороги, набережні

8000000000:66:235:0023	0,5738	вулиця Вінстона Черчилля, Дніпровський район, місто Київ	Землі промисловості, транспорту, електронних комунікацій, енергетики, оборони та іншого призначення	12.04 Для розміщення та експлуатації будівель і споруд автомобільного транспорту та дорожнього господарства
8000000000:66:235:0027	0,1186	вулиця Поправки Юрія, Дніпровський район, місто Київ	Землі промисловості, транспорту, електронних комунікацій, енергетики, оборони та іншого призначення	12.13 Земельні ділянки загального користування, які використовуються як вулиці, майдани, проїзди, дороги, набережні
8000000000:66:235:0003	0,3944	бульвар Верховної Ради, Дніпровський район, місто Київ	Землі промисловості, транспорту, електронних комунікацій, енергетики, оборони та іншого призначення	12.13 Земельні ділянки загального користування, які використовуються як вулиці, майдани, проїзди, дороги, набережні
8000000000:66:235:0017	0,3337	вулиця Мініна, Дніпровський район, місто Київ	Землі промисловості, транспорту, електронних комунікацій, енергетики, оборони та іншого призначення	12.04 Для розміщення та експлуатації будівель і споруд автомобільного транспорту та дорожнього господарства
8000000000:66:235:0007	0,2205	вулиця Поправки Юрія, 5, Дніпровський район, місто Київ	Землі житлової та громадської забудови	02.03 Для будівництва і обслуговування багатоквартирного житлового будинку
8000000000:66:235:0010	0,3420	вулиця Поправки Юрія, 3, Дніпровський район, місто Київ	Землі житлової та громадської забудови	02.03 Для будівництва і обслуговування багатоквартирного житлового будинку
8000000000:66:235:0035	0,4272	бульвар Верховної Ради, 31а, Дніпровський район, місто Київ	Землі житлової та громадської забудови	02.03 Для будівництва і обслуговування багатоквартирного житлового будинку

8000000000:66:235:0042	0,1223	вулиця Мініна, Дніпровський район, місто Київ	Землі житлової та громадської забудови	02.09 Для будівництва і обслуговування паркінгів та автостоянок на землях житлової та громадської забудови
8000000000:66:235:0031	0,2243	вулиця Мініна, 2, Дніпровський район, місто Київ	Землі житлової та громадської забудови	02.03 Для будівництва і обслуговування багатоквартирного житлового будинку
8000000000:66:235:0040	0,0705	вулиця Мініна, Дніпровський район, місто Київ	Землі житлової та громадської забудови	02.12 Земельні ділянки загального користування, які використовуються як внутрішньоквартальні проїзди, пішохідні зони
8000000000:66:235:0066	0,0107	вулиця Поправки Юрія, Дніпровський район, місто Київ	Землі житлової та громадської забудови	02.12 Земельні ділянки загального користування, які використовуються як внутрішньоквартальні проїзди, пішохідні зони
8000000000:66:235:0015	0,1242	бульвар Верховної Ради, Дніпровський район, місто Київ	Землі житлової та громадської забудови	02.12 Земельні ділянки загального користування, які використовуються як внутрішньоквартальні проїзди, пішохідні зони
8000000000:66:235:0046	0,2431	бульвар Верховної Ради, Дніпровський район, місто Київ	Землі житлової та громадської забудови	02.12 Земельні ділянки загального користування, які використовуються як внутрішньоквартальні проїзди, пішохідні зони
8000000000:66:235:0047	0,3183	бульвар Верховної Ради, 27а, Дніпровський район, місто Київ	Землі житлової та громадської забудови	02.03 Для будівництва і обслуговування багатоквартирного житлового будинку
8000000000:66:235:0070	0,4143	бульвар Верховної Ради, 27б, Дніпровський район, місто Київ	Землі житлової та громадської забудови	02.03 Для будівництва і обслуговування багатоквартирного житлового будинку

8000000000:66:235:0016	0,4221	бульвар Верховної Ради, 29а, Дніпровський район, місто Київ	Землі житлової та громадської забудови	02.03 Для будівництва і обслуговування багатоквартирного житлового будинку
8000000000:66:235:0043	0,4256	вулиця Мініна, 1, Дніпровський район, місто Київ	Землі житлової та громадської забудови	02.03 Для будівництва і обслуговування багатоквартирного житлового будинку
8000000000:66:235:0041	0,4057	вулиця Вінстона Черчилля, 20а, Дніпровський район, місто Київ	Землі житлової та громадської забудови	02.03 Для будівництва і обслуговування багатоквартирного житлового будинку
8000000000:66:235:0024	0,3326	вулиця Вінстона Черчилля, 22а, Дніпровський район, місто Київ	Землі житлової та громадської забудови	02.03 Для будівництва і обслуговування багатоквартирного житлового будинку
8000000000:66:235:0075	0,4145	вулиця Вінстона Черчилля, 22б, Дніпровський район, місто Київ	Землі житлової та громадської забудови	02.03 Для будівництва і обслуговування багатоквартирного житлового будинку
8000000000:66:235:0018	0,4298	вулиця Вінстона Черчилля, 24а, Дніпровський район, місто Київ	Землі житлової та громадської забудови	02.03 Для будівництва і обслуговування багатоквартирного житлового будинку
8000000000:66:235:0039	0,4236	вулиця Мініна, 3, Дніпровський район, місто Київ	Землі житлової та громадської забудови	02.03 Для будівництва і обслуговування багатоквартирного житлового будинку
8000000000:66:235:0026	0,0973	вулиця Вінстона Черчилля, Дніпровський район, місто Київ	Землі житлової та громадської забудови	02.12 Земельні ділянки загального користування, які використовуються як внутрішньоквартальні проїзди, пішохідні зони
8000000000:66:235:0008	0,2013	вулиця Вінстона Черчилля, 24, Дніпровський район, місто Київ	Землі житлової та громадської забудови	02.03 Для будівництва і обслуговування багатоквартирного житлового будинку

4	514952854	Технічна документація із землеустрою щодо інвентаризації земель на території кадастрового кварталу 62:146 обмеженого пров. Луговим та вул. Радосинською у Деснянському районі м. Києва	8000000000:62:146:0010	2,2038	вулиця Радосинська, Деснянський район, місто Київ	Землі промисловості, транспорту, електронних комунікацій, енергетики, оборони та іншого призначення	12.13 Земельні ділянки загального користування, які використовуються як вулиці, майдани, проїзди, дороги, набережні
			8000000000:62:146:0017	1,4677	вулиця Радосинська, Деснянський район, місто Київ	Землі промисловості, транспорту, електронних комунікацій, енергетики, оборони та іншого призначення	12.04 Для розміщення та експлуатації будівель і споруд автомобільного транспорту та дорожнього господарства
			8000000000:62:146:0110	0,3032	вулиця Милославська, Деснянський район, місто Київ	Землі промисловості, транспорту, електронних комунікацій, енергетики, оборони та іншого призначення	12.13 Земельні ділянки загального користування, які використовуються як вулиці, майдани, проїзди, дороги, набережні
			8000000000:62:146:0020	21,3678	вулиця Милославська, 58, Деснянський район, місто Київ	Землі житлової та громадської забудови	03.03 Для будівництва та обслуговування будівель закладів охорони здоров'я та соціальної допомоги
5	420525043	Технічна документація із землеустрою щодо інвентаризації земель на території кадастрового кварталу 66:052 обмеженого проспектом Романа Шухевича, вулицею Вершигори Петра, вулицею Райдужною, озером Радунка, вулицею Квітковою та вулицею Луговою у Дніпровському районі м. Києва	8000000000:66:052:0065	0,0037	вулиця Вершигори Петра, Дніпровський район, місто Київ	Землі промисловості, транспорту, електронних комунікацій, енергетики, оборони та іншого призначення	12.13 Земельні ділянки загального користування, які використовуються як вулиці, майдани, проїзди, дороги, набережні
			8000000000:66:052:0033	0,0033	вулиця Вершигори Петра, Дніпровський район, місто Київ	Землі промисловості, транспорту, електронних комунікацій, енергетики, оборони та іншого призначення	12.13 Земельні ділянки загального користування, які використовуються як вулиці, майдани, проїзди, дороги, набережні
			8000000000:66:052:0045	0,0116	вулиця Вершигори Петра, Дніпровський район, місто Київ	Землі промисловості, транспорту, електронних комунікацій, енергетики, оборони та іншого призначення	12.13 Земельні ділянки загального користування, які використовуються як вулиці, майдани, проїзди, дороги, набережні

8000000000:66:052:0077	0,0146	вулиця Вершигори Петра, 3, Дніпровський район, місто Київ	Землі промисловості, транспорту, електронних комунікацій, енергетики, оборони та іншого призначення	14.02 Для розміщення, будівництва, експлуатації та обслуговування будівель і споруд об'єктів передачі електричної енергії
8000000000:66:052:0058	0,0098	вулиця Вершигори Петра, Дніпровський район, місто Київ	Землі промисловості, транспорту, електронних комунікацій, енергетики, оборони та іншого призначення	12.13 Земельні ділянки загального користування, які використовуються як вулиці, майдани, проїзди, дороги, набережні
8000000000:66:052:0060	0,0147	проспект Романа Шухевича, 6, Дніпровський район, місто Київ	Землі промисловості, транспорту, електронних комунікацій, енергетики, оборони та іншого призначення	14.02 Для розміщення, будівництва, експлуатації та обслуговування будівель і споруд об'єктів передачі електричної енергії
8000000000:66:052:0073	0,0146	проспект Романа Шухевича, 2, Дніпровський район, місто Київ	Землі промисловості, транспорту, електронних комунікацій, енергетики, оборони та іншого призначення	14.02 Для розміщення, будівництва, експлуатації та обслуговування будівель і споруд об'єктів передачі електричної енергії
8000000000:66:052:0037	0,0143	проспект Романа Шухевича, 12а, Дніпровський район, місто Київ	Землі промисловості, транспорту, електронних комунікацій, енергетики, оборони та іншого призначення	14.02 Для розміщення, будівництва, експлуатації та обслуговування будівель і споруд об'єктів передачі електричної енергії
8000000000:66:052:0069	0,0144	вулиця Райдужна, 22, Дніпровський район, місто Київ	Землі промисловості, транспорту, електронних комунікацій, енергетики, оборони та іншого призначення	14.02 Для розміщення, будівництва, експлуатації та обслуговування будівель і споруд об'єктів передачі електричної енергії
8000000000:66:052:0055	0,0183	вулиця Райдужна, 26, Дніпровський район, місто Київ	Землі промисловості, транспорту, електронних комунікацій, енергетики, оборони та іншого призначення	14.02 Для розміщення, будівництва, експлуатації та обслуговування будівель і споруд об'єктів передачі електричної енергії

8000000000:66:052:0050	0,0141	проспект Романа Шухевича, 10б, Дніпровський район, місто Київ	Землі промисловості, транспорту, електронних комунікацій, енергетики, оборони та іншого призначення	13.01 Для розміщення та експлуатації об'єктів і споруд електронних комунікацій
8000000000:66:052:0005	0,0184	вулиця Вершигори Петра, 9А, Дніпровський район, місто Київ	Землі промисловості, транспорту, електронних комунікацій, енергетики, оборони та іншого призначення	14.02 Для розміщення, будівництва, експлуатації та обслуговування будівель і споруд об'єктів передачі електричної енергії
8000000000:66:052:0052	0,0055	вулиця Вершигори Петра, Дніпровський район, місто Київ	Землі промисловості, транспорту, електронних комунікацій, енергетики, оборони та іншого призначення	12.13 Земельні ділянки загального користування, які використовуються як вулиці, майдани, проїзди, дороги, набережні
8000000000:66:052:0057	0,6386	вулиця Вершигори Петра, Дніпровський район, місто Київ	Землі промисловості, транспорту, електронних комунікацій, енергетики, оборони та іншого призначення	12.04 Для розміщення та експлуатації будівель і споруд автомобільного транспорту та дорожнього господарства
8000000000:66:052:0042	0,7234	вулиця Вершигори Петра, Дніпровський район, місто Київ	Землі промисловості, транспорту, електронних комунікацій, енергетики, оборони та іншого призначення	12.13 Земельні ділянки загального користування, які використовуються як вулиці, майдани, проїзди, дороги, набережні
8000000000:66:052:0022	0,0402	вулиця Вершигори Петра, Дніпровський район, місто Київ	Землі промисловості, транспорту, електронних комунікацій, енергетики, оборони та іншого призначення	12.13 Земельні ділянки загального користування, які використовуються як вулиці, майдани, проїзди, дороги, набережні
8000000000:66:052:0027	0,0016	вулиця Вершигори Петра, Дніпровський район, місто Київ	Землі промисловості, транспорту, електронних комунікацій, енергетики, оборони та іншого призначення	12.13 Земельні ділянки загального користування, які використовуються як вулиці, майдани, проїзди, дороги, набережні

8000000000:66:052:0046	0,0033	вулиця Вершигори Петра, Дніпровський район, місто Київ	Землі промисловості, транспорту, електронних комунікацій, енергетики, оборони та іншого призначення	12.13 Земельні ділянки загального користування, які використовуються як вулиці, майдани, проїзди, дороги, набережні
8000000000:66:052:0025	1,1856	вулиця Райдужна, Дніпровський район, місто Київ	Землі рекреаційного призначення	07.08 Земельні ділянки загального користування, які використовуються як зелені насадження загального користування
8000000000:66:052:0048	0,0262	проспект Романа Шухевича, Дніпровський район, місто Київ	Землі промисловості, транспорту, електронних комунікацій, енергетики, оборони та іншого призначення	12.13 Земельні ділянки загального користування, які використовуються як вулиці, майдани, проїзди, дороги, набережні
8000000000:66:052:0036	0,1476	проспект Романа Шухевича, Дніпровський район, місто Київ	Землі промисловості, транспорту, електронних комунікацій, енергетики, оборони та іншого призначення	12.13 Земельні ділянки загального користування, які використовуються як вулиці, майдани, проїзди, дороги, набережні
8000000000:66:052:0030	0,1970	проспект Романа Шухевича, Дніпровський район, місто Київ	Землі промисловості, транспорту, електронних комунікацій, енергетики, оборони та іншого призначення	12.13 Земельні ділянки загального користування, які використовуються як вулиці, майдани, проїзди, дороги, набережні
8000000000:66:052:0047	0,0190	вулиця Вершигори Петра, 9а, Дніпровський район, місто Київ	Землі промисловості, транспорту, електронних комунікацій, енергетики, оборони та іншого призначення	11.04 Для розміщення та експлуатації основних, підсобних і допоміжних будівель та споруд технічної інфраструктури (виробництва та розподілення газу, постачання пари та гарячої води, збирання, очищення та розподілення води)

8000000000:66:052:0064	0,0558	проспект Романа Шухевича, Дніпровський район, місто Київ	Землі промисловості, транспорту, електронних комунікацій, енергетики, оборони та іншого призначення	12.13 Земельні ділянки загального користування, які використовуються як вулиці, майдани, проїзди, дороги, набережні
8000000000:66:052:0026	0,1353	вулиця Райдужна, Дніпровський район, місто Київ	Землі промисловості, транспорту, електронних комунікацій, енергетики, оборони та іншого призначення	12.13 Земельні ділянки загального користування, які використовуються як вулиці, майдани, проїзди, дороги, набережні
8000000000:66:052:0053	0,0259	вулиця Вершигори Петра, Дніпровський район, місто Київ	Землі промисловості, транспорту, електронних комунікацій, енергетики, оборони та іншого призначення	12.13 Земельні ділянки загального користування, які використовуються як вулиці, майдани, проїзди, дороги, набережні
8000000000:66:052:0051	0,2299	проспект Романа Шухевича, 4а, Дніпровський район, місто Київ	Замлі житлової та громадської забудови	03.12 Для будівництва та обслуговування будівель закладів комунального обслуговування
8000000000:66:052:0068	0,3331	вулиця Вершигори Петра, Дніпровський район, місто Київ	Землі житлової та громадської забудови	02.12 Земельні ділянки загального користування, які використовуються як внутрішньоквартальні проїзди, пішохідні зони
8000000000:66:052:0080	0,0068	вулиця Вершигори Петра, Дніпровський район, місто Київ	Землі промисловості, транспорту, електронних комунікацій, енергетики, оборони та іншого призначення	12.13 Земельні ділянки загального користування, які використовуються як вулиці, майдани, проїзди, дороги, набережні
8000000000:66:052:0043	0,0229	вулиця Вершигори Петра, Дніпровський район, місто Київ	Землі промисловості, транспорту, електронних комунікацій, енергетики, оборони та іншого призначення	12.13 Земельні ділянки загального користування, які використовуються як вулиці, майдани, проїзди, дороги, набережні

8000000000:66:052:0066	0,0881	вулиця Вершигори Петра, Дніпровський район, місто Київ	Землі житлової та громадської забудови	02.12 Земельні ділянки загального користування, які використовуються як внутрішньоквартальні проїзди, пішохідні зони
8000000000:66:052:0031	0,1943	проспект Романа Шухевича, 2в, Дніпровський район, місто Київ	Землі житлової та громадської забудови	03.10 Для будівництва та обслуговування адміністративних будинків, офісних будівель компаній, які займаються підприємницькою діяльністю, пов'язаною з отриманням прибутку
8000000000:66:052:0059	0,3339	вулиця Райдужна, 6, Дніпровський район, місто Київ	Землі житлової та громадської забудови	03.10 Для будівництва та обслуговування адміністративних будинків, офісних будівель компаній, які займаються підприємницькою діяльністю, пов'язаною з отриманням прибутку
8000000000:66:052:0039	0,1626	проспект Романа Шухевича, 4б, Дніпровський район, місто Київ	Землі житлової та громадської забудови	02.03 Для будівництва і обслуговування багатоквартирного житлового будинку
8000000000:66:052:0074	0,3909	проспект Романа Шухевича, 8а, Дніпровський район, місто Київ	Землі житлової та громадської забудови	02.03 Для будівництва і обслуговування багатоквартирного житлового будинку
8000000000:66:052:0104	0,2674	проспект Романа Шухевича, 10, Дніпровський район, місто Київ	Землі житлової та громадської забудови	02.03 Для будівництва і обслуговування багатоквартирного житлового будинку
8000000000:66:052:0034	0,6579	вулиця Райдужна, 14, Дніпровський район, місто Київ	Землі житлової та громадської забудови	02.03 Для будівництва і обслуговування багатоквартирного житлового будинку

8000000000:66:052:0109	0,0301	вулиця Вершигори Петра, Дніпровський район, місто Київ	Землі промисловості, транспорту, електронних комунікацій, енергетики, оборони та іншого призначення	12.13 Земельні ділянки загального користування, які використовуються як вулиці, майдани, проїзди, дороги, набережні
8000000000:66:052:0049	0,0992	проспект Романа Шухевича, Дніпровський район, місто Київ	Землі промисловості, транспорту, електронних комунікацій, енергетики, оборони та іншого призначення	12.13 Земельні ділянки загального користування, які використовуються як вулиці, майдани, проїзди, дороги, набережні
8000000000:66:052:0044	0,3198	вздовж будинку 4 на вулиці Райдужній, Дніпровський район, місто Київ	Землі рекреаційного призначення	07.08 Земельні ділянки загального користування, які використовуються як зелені насадження загального користування
8000000000:66:052:0016	0,3214	вулиця Райдужна, 18, Дніпровський район, місто Київ	Землі житлової та громадської забудови	02.03 Для будівництва і обслуговування багатоквартирного житлового будинку
8000000000:66:052:0023	0,2464	проспект Романа Шухевича, 2а, Дніпровський район, місто Київ	Землі житлової та громадської забудови	03.10 Для будівництва та обслуговування адміністративних будинків, офісних будівель компаній, які займаються підприємницькою діяльністю, пов'язаною з отриманням прибутку
8000000000:66:052:0035	0,2488	вулиця Райдужна, 22, Дніпровський район, місто Київ	Землі житлової та громадської забудови	02.03 Для будівництва і обслуговування багатоквартирного житлового будинку
8000000000:66:052:0041	0,0397	вулиця Райдужна, Дніпровський район, місто Київ	Землі промисловості, транспорту, електронних комунікацій, енергетики, оборони та іншого призначення	12.13 Земельні ділянки загального користування, які використовуються як вулиці, майдани, проїзди, дороги, набережні

8000000000:66:052:0081	0,0488	вулиця Вершигори Петра, Дніпровський район, місто Київ	Землі житлової та громадської забудови	02.12 Земельні ділянки загального користування, які використовуються як внутрішньоквартальні проїзди, пішохідні зони
8000000000:66:052:0006	0,0409	вулиця Вершигори Петра, Дніпровський район, місто Київ	Землі промисловості, транспорту, електронних комунікацій, енергетики, оборони та іншого призначення	12.13 Земельні ділянки загального користування, які використовуються як вулиці, майдани, проїзди, дороги, набережні
8000000000:66:052:0028	0,1413	вулиця Райдужна, 16, Дніпровський район, місто Київ	Землі житлової та громадської забудови	02.03 Для будівництва і обслуговування багатоквартирного житлового будинку
8000000000:66:052:0032	9,7733	проспект Романа Шухевича, 4, 4а, 6, 6а, 8, 8г, 10а, 12а, 14а, вулиця Райдужна, 2, 2а, 2б, 4а, 10, Дніпровський район, місто Київ	Землі житлової та громадської забудови	02.03 Для будівництва і обслуговування багатоквартирного житлового будинку
8000000000:66:052:0029	0,7532	вулиця Райдужна, Дніпровський район, місто Київ	Землі житлової та громадської забудови	02.12 Земельні ділянки загального користування, які використовуються як внутрішньоквартальні проїзди, пішохідні зони
8000000000:66:052:0061	0,1401	вулиця Райдужна, 20, Дніпровський район, місто Київ	Землі житлової та громадської забудови	02.03 Для будівництва і обслуговування багатоквартирного житлового будинку
8000000000:66:052:0056	0,2742	проспект Романа Шухевича, 2, Дніпровський район, місто Київ	Землі житлової та громадської забудови	02.03 Для будівництва і обслуговування багатоквартирного житлового будинку

8000000000:66:052:0054	0,5671	вулиця Вершигори Петра, 3, Дніпровський район, місто Київ	Землі житлової та громадської забудови	02.03 Для будівництва і обслуговування багатоквартирного житлового будинку
8000000000:66:052:0063	0,2034	вулиця Вершигори Петра, Дніпровський район, місто Київ	Землі житлової та громадської забудови	02.12 Земельні ділянки загального користування, які використовуються як внутрішньоквартальні проїзди, пішохідні зони
8000000000:66:052:0128	0,1678	вулиця Вершигори Петра, Дніпровський район, місто Київ	Землі житлової та громадської забудови	02.12 Земельні ділянки загального користування, які використовуються як внутрішньоквартальні проїзди, пішохідні зони
8000000000:66:052:0020	1,0463	вулиця Вершигори Петра, 3а, 3б, Дніпровський район, місто Київ	Землі житлової та громадської забудови	02.03 Для будівництва і обслуговування багатоквартирного житлового будинку
8000000000:66:052:0024	0,5315	вулиця Вершигори Петра, 7, Дніпровський район, місто Київ	Землі житлової та громадської забудови	02.04 Для будівництва і обслуговування будівель тимчасового проживання
8000000000:66:052:0072	3,1444	вулиця Вершигори Петра, 5, 5а, 7а, 9а, Дніпровський район, місто Київ	Землі житлової та громадської забудови	02.10 Для будівництва і обслуговування багатоквартирного житлового будинку з об'єктами торгово-розважальної та ринкової інфраструктури
8000000000:66:052:0019	0,0426	вулиця Вершигори Петра, Дніпровський район, місто Київ	Землі промисловості, транспорту, електронних комунікацій, енергетики, оборони та іншого призначення	11.04 Для розміщення та експлуатації основних, підсобних і допоміжних будівель та споруд технічної інфраструктури (виробництва та розподілення газу, постачання пари та гарячої води, збирання, очищення та розподілення води)

			8000000000:66:052:0040	0,7296	вулиця Вершигори Петра, 9, Дніпровський район, місто Київ	Землі житлової та громадської забудови	02.03 Для будівництва і обслуговування багатоквартирного житлового будинку
			8000000000:66:052:0082	0,5321	вулиця Райдужна, 4, Дніпровський район, місто Київ	Землі житлової та громадської забудови	02.10 Для будівництва і обслуговування багатоквартирного житлового будинку з об'єктами торгово-розважальної та ринкової інфраструктури
			8000000000:66:052:0079	0,0227	вулиця Вершигори Петра, 5а, Дніпровський район, місто Київ	Землі житлової та громадської забудови	03.07 Для будівництва та обслуговування будівель торгівлі
6	365249545	Технічна документація із землеустрою щодо інвентаризації земель на території кадастрового кварталу 63:259 обмеженого вул. Бориспільська, вул. Ісмаїла Гаспринського та вул. Ялтинська у Дарницькому районі м. Києва	8000000000:63:259:0007	0,0111	вулиця Ісмаїла Гаспринського, 15, Дарницький район, місто Київ	Землі промисловості, транспорту, електронних комунікацій, енергетики, оборони та іншого призначення	14.02 Для розміщення, будівництва, експлуатації та обслуговування будівель і споруд об'єктів передачі електричної енергії
			8000000000:63:259:0008	0,6687	вулиця Ялтинська, Дарницький район, місто Київ	Землі рекреаційного призначення	07.08 Земельні ділянки загального користування, які використовуються як зелені насадження загального користування
			8000000000:63:259:0010	0,3993	вулиця Ялтинська, 5б, Дарницький район, місто Київ	Землі житлової та громадської забудови	02.10 Для будівництва і обслуговування багатоквартирного житлового будинку з об'єктами торгово-розважальної та ринкової інфраструктури
			8000000000:63:259:0011	0,1103	вулиця Бориспільська, Дарницький район, місто Київ	Землі промисловості, транспорту, електронних комунікацій, енергетики, оборони та іншого призначення	12.13 Земельні ділянки загального користування, які використовуються як вулиці, майдани, проїзди, дороги, набережні

			8000000000:63:259:0012	0,1620	вулиця Ялтинська, 3, Дарницький район, місто Київ	Землі промисловості, транспорту, електронних комунікацій, енергетики, оборони та іншого призначення	12.07 Для розміщення та експлуатації будівель і споруд міського електротранспорту
			8000000000:63:259:0013	0,0584	вулиця Ісмаїла Гаспринського, Дарницький район, місто Київ	Землі промисловості, транспорту, електронних комунікацій, енергетики, оборони та іншого призначення	12.13 Земельні ділянки загального користування, які використовуються як вулиці, майдани, проїзди, дороги, набережні
			8000000000:63:259:0014	0,8421	вулиця Ялтинська, 5а, 9, Дарницький район, місто Київ	Землі житлової та громадської забудови	02.03 Для будівництва і обслуговування багатоквартирного житлового будинку
			8000000000:63:259:0019	0,1776	вулиця Ялтинська, Дарницький район, місто Київ	Землі промисловості, транспорту, електронних комунікацій, енергетики, оборони та іншого призначення	12.13 Земельні ділянки загального користування, які використовуються як вулиці, майдани, проїзди, дороги, набережні
7	440524195	Технічна документація із землеустрою щодо інвентаризації земель на території кадастрового кварталу 63:263 обмеженого вул. Бориспільська, вул. Санаторна, вул. Заслонова Костянтина, вул. Севастопольська та вул. Ісмаїла Гаспринського у Дарницькому районі м. Києва	8000000000:63:153:0004	0,1067	вулиця Санаторна, Дарницький район, місто Київ	Землі промисловості, транспорту, електронних комунікацій, енергетики, оборони та іншого призначення	12.04 Для розміщення та експлуатації будівель і споруд автомобільного транспорту та дорожнього господарства
			8000000000:63:263:0002	0,1852	вулиця Ісмаїла Гаспринського, 16, Дарницький район, місто Київ	Землі житлової та громадської забудови	02.10 Для будівництва і обслуговування багатоквартирного житлового будинку з об'єктами торгово- розважальної та ринкової інфраструктури
			8000000000:63:263:0003	0,0506	вулиця Ісмаїла Гаспринського, Дарницький район, місто Київ	Землі житлової та громадської забудови	02.12 Земельні ділянки загального користування, які використовуються як внутрішньквартальні проїзди, пішохідні зони

8000000000:63:263:0005	0,0829	вулиця Севастопольська, Дарницький район, місто Київ	Землі промисловості, транспорту, електронних комунікацій, енергетики, оборони та іншого призначення	12.13 Земельні ділянки загального користування, які використовуються як вулиці, майдани, проїзди, дороги, набережні
8000000000:63:263:0006	0,3738	вулиця Заслонова Костянтина, 17/6, Дарницький район, місто Київ	Землі житлової та громадської забудови	02.03 Для будівництва і обслуговування багатоквартирного житлового будинку
8000000000:63:263:0007	0,1279	вулиця Заслонова Костянтина, Дарницький район, місто Київ	Землі житлової та громадської забудови	02.12 Земельні ділянки загального користування, які використовуються як внутрішньоквартальні проїзди, пішохідні зони
8000000000:63:263:0008	0,0305	вулиця Санаторна, Дарницький район, місто Київ	Землі промисловості, транспорту, електронних комунікацій, енергетики, оборони та іншого призначення	12.13 Земельні ділянки загального користування, які використовуються як вулиці, майдани, проїзди, дороги, набережні
8000000000:63:263:0009	0,0078	вулиця Севастопольська, 5, Дарницький район, місто Київ	Землі промисловості, транспорту, електронних комунікацій, енергетики, оборони та іншого призначення	14.02 Для розміщення, будівництва, експлуатації та обслуговування будівель і споруд об'єктів передачі електричної енергії
8000000000:63:263:0011	0,3465	вулиця Севастопольська, 7/13, Дарницький район, місто Київ	Землі житлової та громадської забудови	02.10 Для будівництва і обслуговування багатоквартирного житлового будинку з об'єктами торгово-розважальної та ринкової інфраструктури
8000000000:63:263:0012	0,1955	вулиця Севастопольська, 1/1, Дарницький район, місто Київ	Землі житлової та громадської забудови	02.03 Для будівництва і обслуговування багатоквартирного житлового будинку

8000000000:63:263:0013	0,4254	вулиця Ісмаїла Гаспринського, 18, Дарницький район, місто Київ	Землі житлової та громадської забудови	02.03 Для будівництва і обслуговування багатоквартирного житлового будинку
8000000000:63:263:0017	0,2370	вулиця Заслонова Костянтина, Дарницький район, місто Київ	Землі промисловості, транспорту, електронних комунікацій, енергетики, оборони та іншого призначення	12.04 Для розміщення та експлуатації будівель і споруд автомобільного транспорту та дорожнього господарства
8000000000:63:263:0018	0,1421	вулиця Ісмаїла Гаспринського, вулиця Бориспільська, Дарницький район, місто Київ	Землі промисловості, транспорту, електронних комунікацій, енергетики, оборони та іншого призначення	12.13 Земельні ділянки загального користування, які використовуються як вулиці, майдани, проїзди, дороги, набережні
8000000000:63:263:0019	0,1646	вулиця Севастопольська, Дарницький район, місто Київ	Землі промисловості, транспорту, електронних комунікацій, енергетики, оборони та іншого призначення	12.04 Для розміщення та експлуатації будівель і споруд автомобільного транспорту та дорожнього господарства
8000000000:63:263:0020	0,4458	вулиця Костянтина Заслонова, 13б, Дарницький район, місто Київ	Землі житлової та громадської забудови	02.03 Для будівництва і обслуговування багатоквартирного житлового будинку
8000000000:63:263:0021	0,3984	вулиця Костянтина Заслонова, 13а, Дарницький район, місто Київ	Землі житлової та громадської забудови	02.10 Для будівництва і обслуговування багатоквартирного житлового будинку з об'єктами торгово-розважальної та ринкової інфраструктури
8000000000:63:263:0022	0,1394	вулиця Костянтина Заслонова, Дарницький район, місто Київ	Землі промисловості, транспорту, електронних комунікацій, енергетики, оборони та іншого призначення	12.13 Земельні ділянки загального користування, які використовуються як вулиці, майдани, проїзди, дороги, набережні

			8000000000:63:263:0023	0,0156	вулиця Севастопольська, 5, Дарницький район, місто Київ	Землі промисловості, транспорту, електронних комунікацій, енергетики, оборони та іншого призначення	14.02 Для розміщення, будівництва, експлуатації та обслуговування будівель і споруд об'єктів передачі електричної енергії
8	553752187	Технічна документація із землеустрою щодо інвентаризації земель на території кадастрового кварталу 63:265 обмеженого вул. Заслонова Костянтина, вул. Ялтинська, вул. Ново-Дарницька та вул. Пасхаліна Юрія у Дарницькому районі м. Києва	8000000000:63:265:0003	0,0092	вул. Ялтинська, 14, Дарницький район, місто Київ	Землі промисловості, транспорту, електронних комунікацій, енергетики, оборони та іншого призначення	14.02 Для розміщення, будівництва, експлуатації та обслуговування будівель і споруд об'єктів передачі електричної енергії
			8000000000:63:265:0005	0,1054	вул. Ново-Дарницька, Дарницький район, місто Київ	Землі житлової та громадської забудови	02.12 Земельні ділянки загального користування, які використовуються як внутрішньоквартальні проїзди, пішохідні зони
			8000000000:63:265:0006	0,1619	вул. Ново-Дарницька, Дарницький район, місто Київ	Землі промисловості, транспорту, електронних комунікацій, енергетики, оборони та іншого призначення	12.13 Земельні ділянки загального користування, які використовуються як вулиці, майдани, проїзди, дороги, набережні
			8000000000:63:265:0007	0,1452	вул. Пасхаліна Юрія, Дарницький район, місто Київ	Землі промисловості, транспорту, електронних комунікацій, енергетики, оборони та іншого призначення	12.04 Для розміщення та експлуатації будівель і споруд автомобільного транспорту та дорожнього господарства
			8000000000:63:265:0009	0,2037	вул. Ново-Дарницька, Дарницький район, місто Київ	Землі промисловості, транспорту, електронних комунікацій, енергетики, оборони та іншого призначення	12.04 Для розміщення та експлуатації будівель і споруд автомобільного транспорту та дорожнього господарства
			8000000000:63:265:0010	0,2074	вул. Пасхаліна Юрія, 15а, Дарницький район, місто Київ	Землі житлової та громадської забудови	03.05 Для будівництва та обслуговування будівель закладів культурно-просвітницького обслуговування

8000000000:63:265:0011	0,1524	вул. Заслонова Костянтина, Дарницький район, місто Київ	Землі промисловості, транспорту, електронних комунікацій, енергетики, оборони та іншого призначення	12.13 Земельні ділянки загального користування, які використовуються як вулиці, майдани, проїзди, дороги, набережні
8000000000:63:265:0012	0,5108	вул. Ялтинська, 14, Дарницький район, місто Київ	Землі житлової та громадської забудови	02.03 Для будівництва і обслуговування багатоквартирного житлового будинку
8000000000:63:265:0013	0,1346	вул. Пасхаліна Юрія, Дарницький район, місто Київ	Землі промисловості, транспорту, електронних комунікацій, енергетики, оборони та іншого призначення	12.13 Земельні ділянки загального користування, які використовуються як вулиці, майдани, проїзди, дороги, набережні
8000000000:63:265:0014	0,0457	вул. Ялтинська, Дарницький район, місто Київ	Землі житлової та громадської забудови	02.12 Земельні ділянки загального користування, які використовуються як внутрішньоквартальні проїзди, пішохідні зони
8000000000:63:265:0015	0,2337	вул. Ново-Дарницька, 11, Дарницький район, місто Київ	Землі житлової та громадської забудови	02.03 Для будівництва і обслуговування багатоквартирного житлового будинку
8000000000:63:265:0016	0,1338	вул. Ялтинська, Дарницький район, місто Київ	Землі промисловості, транспорту, електронних комунікацій, енергетики, оборони та іншого призначення	12.13 Земельні ділянки загального користування, які використовуються як вулиці, майдани, проїзди, дороги, набережні
8000000000:63:265:0017	0,3946	вул. Ново-Дарницька, 13/18, Дарницький район, місто Київ	Землі житлової та громадської забудови	02.10 Для будівництва і обслуговування багатоквартирного житлового будинку з об'єктами торгово- розважальної та ринкової інфраструктури

9	627165261	Технічна документація із землеустрою щодо інвентаризації земель на території кадастрового кварталу 66:010 обмеженого проспектом Романа Шухевича та вулицею Вершигори Петра у Дніпровському районі м. Києва	8000000000:66:010:0002	0,4866	проспект Романа Шухевича, Дніпровський район, місто Київ	Землі промисловості, транспорту, електронних комунікацій, енергетики, оборони та іншого призначення	12.04 Для розміщення та експлуатації будівель і споруд автомобільного транспорту та дорожнього господарства
			8000000000:66:010:0003	1,1139	вулиця Вершигори Петра, Дніпровський район, місто Київ	Землі промисловості, транспорту, електронних комунікацій, енергетики, оборони та іншого призначення	12.04 Для розміщення та експлуатації будівель і споруд автомобільного транспорту та дорожнього господарства
			8000000000:66:010:0005	0,0115	вулиця Вершигори Петра, Дніпровський район, місто Київ	Землі промисловості, транспорту, електронних комунікацій, енергетики, оборони та іншого призначення	14.02 Для розміщення, будівництва, експлуатації та обслуговування будівель і споруд об'єктів передачі електричної енергії
			8000000000:66:010:0006	1,6882	проспект Романа Шухевича, Дніпровський район, місто Київ	Землі промисловості, транспорту, електронних комунікацій, енергетики, оборони та іншого призначення	12.04 Для розміщення та експлуатації будівель і споруд автомобільного транспорту та дорожнього господарства
			8000000000:66:010:0007	0,0968	вулиця Вершигори Петра, Дніпровський район, місто Київ	Землі промисловості, транспорту, електронних комунікацій, енергетики, оборони та іншого призначення	14.02 Для розміщення, будівництва, експлуатації та обслуговування будівель і споруд об'єктів передачі електричної енергії
			8000000000:66:010:0008	0,3458	вулиця Вершигори Петра, Дніпровський район, місто Київ	Землі житлової та громадської забудови	02.09 Для будівництва і обслуговування паркінгів та автостоянок на землях житлової та громадської забудови

8000000000:66:010:0009	0,0880	проспект Романа Шухевича, Дніпровський район, місто Київ	Землі промисловості, транспорту, електронних комунікацій, енергетики, оборони та іншого призначення	11.07 Земельні ділянки загального користування, які використовуються як зелені насадження спеціального призначення
8000000000:66:010:0010	0,0117	вулиця Вершигори Петра, Дніпровський район, місто Київ	Землі промисловості, транспорту, електронних комунікацій, енергетики, оборони та іншого призначення	14.02 Для розміщення, будівництва, експлуатації та обслуговування будівель і споруд об'єктів передачі електричної енергії
8000000000:66:010:0011	0,0437	вулиця Вершигори Петра, Дніпровський район, місто Київ	Землі промисловості, транспорту, електронних комунікацій, енергетики, оборони та іншого призначення	11.07 Земельні ділянки загального користування, які використовуються як зелені насадження спеціального призначення
8000000000:66:010:0013	0,0086	проспект Романа Шухевича, Дніпровський район, місто Київ	Землі промисловості, транспорту, електронних комунікацій, енергетики, оборони та іншого призначення	12.13 Земельні ділянки загального користування, які використовуються як вулиці, майдани, проїзди, дороги, набережні
8000000000:66:010:0014	0,1117	вулиця Вершигори Петра, Дніпровський район, місто Київ	Землі промисловості, транспорту, електронних комунікацій, енергетики, оборони та іншого призначення	11.07 Земельні ділянки загального користування, які використовуються як зелені насадження спеціального призначення
8000000000:66:010:0015	0,0698	проспект Романа Шухевича, Дніпровський район, місто Київ	Землі промисловості, транспорту, електронних комунікацій, енергетики, оборони та іншого призначення	12.13 Земельні ділянки загального користування, які використовуються як вулиці, майдани, проїзди, дороги, набережні
8000000000:66:010:0017	0,2435	вулиця Вершигори Петра, Дніпровський район, місто Київ	Землі промисловості, транспорту, електронних комунікацій, енергетики, оборони та іншого призначення	12.13 Земельні ділянки загального користування, які використовуються як вулиці, майдани, проїзди, дороги, набережні

8000000000:66:010:0018	0,1591	вулиця Вершигори Петра, Дніпровський район, місто Київ	Землі промисловості, транспорту, електронних комунікацій, енергетики, оборони та іншого призначення	12.13 Земельні ділянки загального користування, які використовуються як вулиці, майдани, проїзди, дороги, набережні
8000000000:66:010:0019	0,6674	навпроти будинку 5 на вулиці Вершигори Петра, Дніпровський район, місто Київ	Землі рекреаційного призначення	07.08 Земельні ділянки загального користування, які використовуються як зелені насадження загального користування
8000000000:66:010:0020	0,1203	вулиця Вершигори Петра, Дніпровський район, місто Київ	Землі житлової та громадської забудови	03.04 Для будівництва та обслуговування будівель громадських та релігійних організацій
8000000000:66:010:0022	0,3340	вулиця Вершигори Петра, Дніпровський район, місто Київ	Землі житлової та громадської забудови	03.10 Для будівництва та обслуговування адміністративних будинків, офісних будівель компаній, які займаються підприємницькою діяльністю, пов'язаною з отриманням прибутку
8000000000:66:010:0024	0,5776	вулиця Вершигори Петра, Дніпровський район, місто Київ	Землі житлової та громадської забудови	02.09 Для будівництва і обслуговування паркінгів та автостоянок на землях житлової та громадської забудови
8000000000:66:010:0025	0,0801	вулиця Вершигори Петра, Дніпровський район, місто Київ	Землі житлової та громадської забудови	02.09 Для будівництва і обслуговування паркінгів та автостоянок на землях житлової та громадської забудови

		8000000000:66:010:0041	0,9199	проспект Романа Шухевича, Дніпровський район, місто Київ	Землі промисловості, транспорту, електронних комунікацій, енергетики, оборони та іншого призначення	12.04 Для розміщення та експлуатації будівель і споруд автомобільного транспорту та дорожнього господарства
		8000000000:66:010:1218	0,2758	проспект Романа Шухевича, Дніпровський район, місто Київ	Землі промисловості, транспорту, електронних комунікацій, енергетики, оборони та іншого призначення	12.13 Земельні ділянки загального користування, які використовуються як вулиці, майдани, проїзди, дороги, набережні
		8000000000:66:900:0030	0,1063	проспект Романа Шухевича, Дніпровський район, місто Київ	Землі промисловості, транспорту, електронних комунікацій, енергетики, оборони та іншого призначення	12.07 Для розміщення та експлуатації будівель і споруд міського електротранспорту

Київський міський голова

Віталій КЛИЧКО

Перелік земельних ділянок для опрацювання можливості продажу їх на земельних торгах

№ п/п	Кадастровий номер, 8000000000:	Адреса	Площа, га	Вид права	Цільове призначення
1	66:010:0008	вул. Вершигори Петра у Дніпровському районі м. Києва	0,3458	власність	02.09 для будівництва і обслуговування паркінгів та автостоянок на землях житлової та громадської забудови (розміщення багаторівневого паркінгу)
2	66:010:0022	вул. Вершигори Петра у Дніпровському районі м. Києва	0,3340	власність	03.10 для будівництва та обслуговування адміністративних будинків, офісних будівель компаній, які займаються підприємницькою діяльністю, пов'язаною з отриманням прибутку (розміщення багатофункціонального адміністративного комплексу)
3	66:010:0024	вул. Вершигори Петра у Дніпровському районі м. Києва	0,5776	власність	02.09 для будівництва і обслуговування паркінгів та автостоянок на землях житлової та громадської забудови (розміщення багаторівневого паркінгу)

Київський міський голова

Віталій КЛИЧКО



№ з/п	Кад. номер	Код цільового призначення	Площа (га)
1	0007	02.03	0,2825
2	0008	02.03	0,4858
3	0013	02.03	0,2114
4	0015	02.03	0,2531
5	0009	02.10	0,4513
6	0014	02.10	0,4254
7	0002	12.13	0,1319
8	0005	12.13	0,1370
9	0010	12.13	0,1298
10	0012	12.13	0,1295
11	0011	12.01	0,1870
12	0001	12.04	0,1428
13	0004	12.04	0,2051
	Разом		3,1726

Умовні позначення:

— Межі земельних ділянок



№ з/п	Кад. номер	Код цільового призначення	Площа (га)
1	0040	03.02	0,1379
2	0039	03.02	2,8542
	Разом		2,9921

Умовні позначення:

— Межі земельних ділянок



№ з/п	Кад. номер	Код цільового призначення	Площа (га)
1	0001	02.03	0,4004
2	0037	02.03	0,2449
3	0020	02.03	0,4453
4	0014	02.03	0,3737
5	0038	02.03	0,2357
6	0007	02.03	0,2205
7	0010	02.03	0,3420
8	0035	02.03	0,4272
9	0031	02.03	0,2243
10	0047	02.03	0,3183
11	0070	02.03	0,4143
12	0016	02.03	0,4221
13	0043	02.03	0,4256
14	0041	02.03	0,4057
15	0024	02.03	0,3326
16	0075	02.03	0,4145
17	0018	02.03	0,4298
18	0039	02.03	0,4236
19	0008	02.03	0,2013
20	0042	02.09	0,1223
21	0036	02.10	0,3528
22	0013	02.10	0,2105
23	0029	02.10	0,2566
24	0030	02.10	0,2365
25	0032	02.10	0,2135
26	0022	02.10	0,2197
27	0012	02.10	0,2497
28	0009	02.10	0,3594
29	0044	02.10	0,2374
30	0025	02.10	0,2281
31	0021	03.07	0,0781
32	0006	02.12	0,0280
33	0040	02.12	0,0705
34	0066	02.12	0,0107
35	0015	02.12	0,1242
36	0046	02.12	0,2431
37	0026	02.12	0,0973
38	0048	12.13	0,1538
39	0034	12.13	0,4029

Умовні позначення:

— Межі земельних ділянок

№ з/п	Кад. номер	Код цільового призначення	Площа (га)
1	0020	03.03	21,3678
2	0010	12.13	2,2038
3	0110	12.13	0,3032
4	0017	12.04	1,4677
	Разом		25,3425



Умовні позначення:

— Межі земельних ділянок



№ з/п	Кад. номер	Код цільового призначення	Площа (га)
1	0039	02.03	0,1626
2	0074	02.03	0,3909
3	0104	02.03	0,2674
4	0034	02.03	0,6579
5	0016	02.03	0,3214
6	0035	02.03	0,2488
7	0028	02.03	0,1413
8	0032	02.03	9,7733
9	0061	02.03	0,1401
10	0056	02.03	0,2742
11	0054	02.03	0,5671
12	0020	02.03	1,0463
13	0040	02.03	0,7296
14	0024	02.04	0,5315
15	0072	02.10	3,1444
16	0082	02.10	0,5321
17	0079	03.07	0,0227
18	0031	03.10	0,1943
19	0059	03.10	0,3339
20	0023	03.10	0,2464
21	0051	03.12	0,2299
22	0068	02.12	0,3331
23	0066	02.12	0,0881
24	0081	02.12	0,0488
25	0029	02.12	0,7532
26	0063	02.12	0,2034
27	0128	02.12	0,1678
28	0025	07.08	1,1856
29	0044	07.08	0,3198
30	0033	12.13	0,0033
31	0045	12.13	0,0116
32	0058	12.13	0,0098
33	0052	12.13	0,0055
34	0042	12.13	0,7234
35	0022	12.13	0,0402
36	0027	12.13	0,0016
37	0046	12.13	0,0033
38	0048	12.13	0,0262
39	0036	12.13	0,1476

Умовні позначення:

— Межі земельних ділянок




№ з/п	Кад. номер	Код цільового призначення	Площа (га)
1	0014	02.03	0,8421
2	0010	02.10	0,3993
3	0008	07.08	0,6687
4	0011	12.13	0,1103
5	0019	12.13	0,1776
6	0013	12.13	0,0584
7	0012	12.07	0,1620
8	0007	14.02	0,0111
	Разом		2,4295

Умовні позначення:

— Межі земельних ділянок

№ з/п	Кад. номер	Код цільового призначення	Площа (га)
1	0004	12.04	0,1067
	Разом		0,1067



Умовні позначення:

— Межі земельних ділянок



№ з/п	Кад. номер	Код цільового призначення	Площа (га)
1	0006	02.03	0,3738
2	0012	02.03	0,1955
3	0013	02.03	0,4254
4	0020	02.03	0,4458
5	0002	02.10	0,1852
6	0011	02.10	0,3465
7	0021	02.10	0,3984
8	0003	02.12	0,0506
9	0007	02.12	0,1279
10	0005	12.13	0,0829
11	0008	12.13	0,0305
12	0018	12.13	0,1421
13	0022	12.13	0,1394
14	0017	12.04	0,2370
15	0019	12.04	0,1646
16	0009	14.02	0,0078
17	0023	14.02	0,0156
	Разом		3,3690

Умовні позначення:

— Межі земельних ділянок



№ з/п	Кад. номер	Код цільового призначення	Площа (га)
1	0012	02.03	0,5108
2	0015	02.03	0,2337
3	0017	02.10	0,3946
4	0010	03.05	0,2074
5	0005	02.12	0,1054
6	0014	02.12	0,0457
7	0006	12.13	0,1619
8	0011	12.13	0,1524
9	0013	12.13	0,1346
10	0016	12.13	0,1338
11	0007	12.04	0,1452
12	0009	12.04	0,2037
13	0003	14.02	0,0092
	Разом		2,4384

Умовні позначення:

— Межі земельних ділянок



№ з/п	Кад. номер	Код цільового призначення	Площа (га)
40	0027	12.13	0,1186
41	0003	12.13	0,3944
42	0023	12.04	0,5738
43	0017	12.04	0,3337
44	0033	14.02	0,0081
45	0019	14.02	0,0067
46	0045	14.02	0,0082
47	0004	14.02	0,0114
48	0005	14.02	0,0093
	Разом		12,0611

Умовні позначення:

— Межі земельних ділянок



№ з/п	Кад. номер	Код цільового призначення	Площа (га)
1	0008	02.09	0,3458
2	0025	02.09	0,0801
3	0024	02.09	0,5776
4	0020	03.04	0,1203
5	0019	07.08	0,6674
6	0009	11.07	0,0880
7	0011	11.07	0,0437
8	0014	11.07	0,1117
9	0017	12.13	0,2435
10	0018	12.13	0,1591
11	0015	12.13	0,0698
12	1218	12.13	0,2758
13	0013	12.13	0,0086
14	0006	12.04	1,6882
15	0041	12.04	0,9199
16	0002	12.04	0,4866
17	0003	12.04	1,1139
18	0005	14.02	0,0115
19	0007	14.02	0,0968
20	0010	14.02	0,0117
21	0022	03.10	0,3340
	Разом		7,4540

Умовні позначення:

— Межі земельних ділянок

№ з/п	Кад. номер	Код цільового призначення	Площа (га)
1	0030	12.07	0,1063
	Разом		0,1063



Умовні позначення:

— Межі земельних ділянок



Заступник міського голови –
секретар Київської міської ради

Терентьєву М. О.
Положишник В. О.

*Москалю В. П.
Овоткошу О. В.
Вітрянку А. О.*

Прошу розглянути проєкт рішення від 11.03.2024
№ 08/231- 345/ПР в установленому порядку.

Омельченко А. В.

Для контролю за проходженням та тиражування.

*Товорознику М. Ю.
Трокошіву В. В.
Кандибору Т. В.*

Володимир БОНДАРЕНКО

“11” березня 2024 року
№ 08/231 – 345/ПР

08/231-345/110
11.03.2024



УКРАЇНА

ВИКОНАВЧИЙ ОРГАН КИЇВСЬКОЇ МІСЬКОЇ РАДИ
(КИЇВСЬКА МІСЬКА ДЕРЖАВНА АДМІНІСТРАЦІЯ)

ДЕПАРТАМЕНТ ЗЕМЕЛЬНИХ РЕСУРСІВ

вул. Хрещатик, 32-а, м. Київ, 01001 тел. (044) 202 78 15
Контактний центр міста Києва (044) 15 51 E-mail: kyivland@kyivcity.gov.ua Код ЄДРПОУ 26199097

11.03.2024 в 05715-СК-63260

Заступнику міського голови-
секретарю Київської міської ради
Володимиру БОНДАРЕНКУ

Шановний Володимире Володимировичу!

Департамент земельних ресурсів виконавчого органу Київської міської ради (Київської міської державної адміністрації) відповідно до пункту 3 статті 26 Регламенту Київської міської ради, затвердженого рішенням Київської міської ради від 04.11.2021 № 3135/3176, направляє проєкт рішення Київської міської ради «Про затвердження технічних документацій із землеустрою щодо інвентаризації земель та визначення переліку земельних ділянок для опрацювання можливості продажу їх (або права оренди на них) на земельних торгах» (справа-контейнер **501653335**) для подальшого опрацювання.

Додатки:

- проєкт рішення Київської міської ради «Про затвердження технічних документацій із землеустрою щодо інвентаризації земель» (501653335) на 30 арк. в 1 прим.;
- пояснювальна записка на 2 арк. в 1 прим.;
- оригінал технічної документації із землеустрою щодо інвентаризації земель (справа № 667745223) 1 книга в 1 прим.;
- оригінал технічної документації із землеустрою щодо інвентаризації земель (справа № 315218614) 1 книга в 1 прим.;
- оригінал технічної документації із землеустрою щодо інвентаризації земель (справа № 580652628) 2 книги в 1 прим.;
- оригінал технічної документації із землеустрою щодо інвентаризації земель (справа № 514952854) 1 книга в 1 прим.;
- оригінал технічної документації із землеустрою щодо інвентаризації земель (справа № 420525043) 3 книги в 1 прим.;
- оригінал технічної документації із землеустрою щодо інвентаризації земель (справа № 365249545) 1 книга в 1 прим.;
- оригінал технічної документації із землеустрою щодо інвентаризації земель (справа № 440524195) 1 книга в 1 прим.;

- оригінал технічної документації із землеустрою щодо інвентаризації земель (справа № 553752187) 1 книга в 1 прим.;
- оригінал технічної документації із землеустрою щодо інвентаризації земель (справа № 627165261) 1 книга в 1 прим.;
- витяги з бази даних Міського земельного кадастру на 9 арк. в 1 прим.;
- матеріали супутникової фотозйомки на 9 арк. в 1 прим.

З повагою


Директор



Валентина ПЕЛИХ

Текст проєкту рішення у паперовому вигляді відповідає проєкту в електронному вигляді на USB носії.

Начальник другого відділу управління землеустрою та ринку земель Департаменту земельних ресурсів
Станіслав Коростій

A handwritten signature in blue ink, consisting of several loops and flourishes, positioned below the printed name of Stanislav Korostiy.