

08/231-4406/MP
07.12.2021



КИЇВСЬКА МІСЬКА РАДА

II СЕСІЯ ІХ СКЛИКАННЯ

РІШЕННЯ

№ _____

проект

Про внесення змін до рішення Київської міської ради від 20 грудня 2018 року № 548/6599 «Про затвердження міської цільової програми «Комплексна програма реалізації містобудівної політики на 2019–2021 роки»

Внес. змін до Рш

Відповідно до пункту 22 частини першої статті 26 Закону України «Про місцеве самоврядування в Україні», Закону України «Про регулювання містобудівної діяльності», рішення Київської міської ради від 29 жовтня 2009 року № 520/2589 «Про Порядок розроблення, затвердження та виконання міських цільових програм у місті Києві» та враховуючи розпорядження виконавчого органу Київської міської ради (Київської міської державної адміністрації) від 15 листопада 2021 року № 2355 «Про схвалення змін до міської цільової програми «Комплексна програма реалізації містобудівної політики на 2019–2021 роки», з метою раціоналізації та економії трудових і матеріальних ресурсів міста, покращення якості проживання для мешканців столиці, створення комфортного середовища на території міста Київська міська рада

ВИРІШИЛА:

1. Внести до рішення Київської міської ради від 20 грудня 2018 року № 548/6599 «Про затвердження міської цільової програми «Комплексна програма реалізації містобудівної політики на 2019–2021 роки» такі зміни:
 - пункт 1 викласти в такій редакції:
 - «1. Затвердити міську цільову програму «Комплексна програма реалізації містобудівної політики на 2019-2023 роки», що додається.»;
 - пункт 2 викласти в такій редакції:

«2. Доручити виконавчому органу Київської міської ради (Київській міській державній адміністрації) при формуванні проєктів бюджетів на 2019 - 2023 роки враховувати потребу у фінансуванні міської цільової програми «Комплексна програма реалізації містобудівної політики на 2019-2023 роки» відповідно до вимог пункту 2 статті 85 Бюджетного кодексу України.».

2. Внести зміни до міської цільової програми «Комплексна програма реалізації містобудівної політики на 2019–2021 роки», затвердженої рішенням Київської міської ради від 20 грудня 2018 року № 548/6599, виклавши її в новій редакції, що додається.

3. Оприлюднити це рішення у встановленому порядку.

4. Це рішення набирає чинності з моменту його оприлюднення.

5. Контроль за виконанням цього рішення покласти на постійну комісію Київської міської ради з питань архітектури, містобудування та земельних відносин і постійну комісію Київської міської ради з питань бюджету та соціально-економічного розвитку.

Київський міський голова

Віталій КЛИЧКО

ПОДАННЯ:

Заступник голови Київської міської
державної адміністрації з питань
здійснення самоврядних повноважень

Петро ОЛЕНИЧ

Директор Департаменту
містобудування та архітектури

Олександр СВИСТУНОВ

Начальник юридичного управління
Департаменту містобудування та архітектури

Віктор КОЛЯДЕНКО

ПОГОДЖЕНО:

Перший заступник голови
Київської міської державної адміністрації

Микола ПОВОРОЗНИК

Заступник керівника апарату –
начальник юридичного управління

Леся ВЕРЕС

Керівник апарату

Дмитро ЗАГУМЕННИЙ

Директор Департаменту фінансів

Володимир РЕПІК

Директор Департаменту економіки та інвестицій

Наталія МЕЛЬНИК

Постійна комісія Київської міської ради з питань
бюджету та соціально-економічного розвитку:

голова постійної комісії

Андрій ВІТРЕНКО

секретар постійної комісії

Владислав АНДРОНОВ

28.12.2021
Постійна комісія Київської міської ради з питань
архітектури, містобудування та земельних відносин:

голова постійної комісії

Михайло ТЕРЕНТЬЄВ

секретар постійної комісії

Юрій ФЕДОРЕНКО

Виконувач обов'язків начальника
управління правового забезпечення
діяльності Київської міської ради

Валентина ПОЛОЖИШНИК

Сергій Харкав
з правових питань
11.01.22 №1/23043

повторний розгляд:
ПІДТРИМАНО
09.01.2022

ЗАТВЕРДЖЕНО

рішення Київської міської ради
від 20 грудня 2018 року № 548/6599
(у редакції рішення Київської міської ради
від _____ № _____)

МІСЬКА ЦІЛЬОВА ПРОГРАМА «КОМПЛЕКСНА ПРОГРАМА РЕАЛІЗАЦІЇ МІСТОБУДІВНОЇ ПОЛІТИКИ НА 2019-2023 РОКИ»

1. ПАСПОРТ

міської цільової програми «Комплексна програма реалізації
містобудівної політики на 2019-2023 роки»

1.	Мета програми	Збалансований розвиток міста, раціоналізація та економія трудових і матеріальних ресурсів міста, поліпшення якості проживання для мешканців столиці, створення комфортного середовища на території міста
2.	Оперативні цілі, визначені Стратегією розвитку міста Києва (іншими стратегічними документами), на досягнення яких спрямована програма	Розбудова міста і земельні відносини
3.	Дата, номер і назва розпорядчого документа про розроблення програми	Доручення Київського міського голови В. Кличка від 25 червня 2021 року № 22921
4.	Розробник програми	Департамент містобудування та архітектури виконавчого органу Київської міської ради (Київської міської державної адміністрації)
5.	Відповідальний виконавець програми	Департамент містобудування та архітектури виконавчого органу Київської міської ради (Київської міської державної адміністрації)

6.	Співвиконавці програми	Департамент з питань державного архітектурно-будівельного контролю міста Києва виконавчого органу Київської міської ради (Київської міської державної адміністрації); Комунальне підприємство «ЛІК» м. Києва; Департамент інформаційно-комунікаційних технологій виконавчого органу Київської міської ради (Київської міської державної адміністрації); Комунальне підприємство «Головний інформаційно-обчислювальний центр»					
7.	Строки реалізації програми	2019-2023 рр.					
8.	Обсяги фінансових ресурсів, необхідних для реалізації програми	Всього (тис. грн.)	у тому числі за роками				
	Всього		2019 рік	2020 рік	2021 рік	2022 рік	2023 рік
	у тому числі за джерелами:						
8.1.	державний бюджет	-	-	-	-	-	
8.2.	бюджет міста Києва	157249,80	69587,60	16052,00	16610,20	25000,00	30000,00
8.3.	інші джерела	84148,00	3360,00	6720,00	3068,00	35500,00	35500,00

2. ВИЗНАЧЕННЯ ПРОБЛЕМ, НА РОЗВ'ЯЗАННЯ ЯКИХ СПРЯМОВАНА ПРОГРАМА

Державна політика у сфері містобудування і територіального планування націлена на вдосконалення взаємодії суб'єктів містобудівної діяльності із застосуванням сучасних технологій, інтеграцію та автоматизацію процесів, подання повної, достовірної та доступної інформації про містобудівну діяльність для всіх її учасників.

Основними проблемними питаннями у сфері містобудування є обмеженість територіальних ресурсів для розвитку міста. У сучасних умовах зростає необхідність у плануванні територій як ефективного засобу державного регулювання їх використання, що забезпечить взаємоузгодження у цій сфері інтересів особистості, суспільства та держави, галузей і адміністративно-територіальних одиниць. У містобудуванні і особливо у практиці розробки та реалізації нового генерального плану міста відображаються не лише архітектурно-планувальні проблеми, але й загальна стратегія розвитку міста.

Сучасне велике місто являє собою надскладний багаторівневий організм з динамічною системою тісно переплєтених функціональних, територіально-просторових зв'язків та відносин. Управлінська політика розвитку міста орієнтована на довгострокові стратегічні рішення, що відповідають програмним цілям, з одного боку, і вибору оптимальних шляхів досягнення цих цілей – з іншого. Належна інформаційна політика у сфері містобудування та впровадження автоматизованих систем даних забезпечить вирішення широкого кола завдань управління розвитком територій.

Закон України «Про регулювання містобудівної діяльності» (далі – Закон) встановлює правові та організаційні основи містобудівної діяльності і спрямований на забезпечення сталого розвитку територій з урахуванням державних, громадських та приватних інтересів. Згідно із Законом

містобудівний кадастр – державна або комунальна система зберігання і використання геопросторових даних про територію, адміністративно-територіальні одиниці, екологічні, інженерно-геологічні умови, будівельну діяльність, інформаційних ресурсів, будівельних норм і правил для задоволення інформаційних потреб у плануванні територій та будівництві.

З метою подальшої реалізації державної політики щодо створення містобудівного кадастру як системи зберігання і використання геопросторових даних про територію міста, постає питання стосовно нових напрямів та етапів розвитку містобудівного кадастру міста Києва в найближчі роки.

Розроблення і виконання міської цільової програми «Комплексна програма реалізації містобудівної політики на 2019-2023 роки» (далі - Програма) надасть змогу сформувавши та впровадити єдину міську політику із удосконалення та розвитку містобудівної діяльності і територіального планування у столиці України. Реалізацією Програми передбачено розвиток сфери містобудування, міського благоустрою, формування системи даних для їх подальшого застосування з використанням процесів моделювання розвитку міста. Такий підхід надасть можливість визначити інвестиційну привабливість окремих територій, потребу в об'єктах соціальної інфраструктури, визначити наявні проблемні транспортні вузли, оцінити наслідки прийняття містобудівних рішень.

3. ВИЗНАЧЕННЯ МЕТИ ПРОГРАМИ

Метою міської цільової програми «Комплексна програма реалізації містобудівної політики на 2019-2023 роки» є збалансований розвиток міста, раціоналізація та економія трудових і матеріальних ресурсів міста, поліпшення якості проживання для мешканців столиці, створення комфортного середовища на території міста.

4. ОБГРУНТУВАННЯ ШЛЯХІВ І ЗАСОБІВ РОЗВ'ЯЗАННЯ ПРОБЛЕМ, ОБСЯГІВ ТА ДЖЕРЕЛ ФІНАНСУВАННЯ, СТРОКИ ВИКОНАННЯ ПРОГРАМИ

Програма розроблена в напрямку вирішення питання організації на правовій основі містобудівної діяльності на території міста Києва, спрямованої на забезпечення сталого розвитку територій з урахуванням державних, громадських та приватних інтересів. Програма призначена вирішити проблемні питання стимулювання і розвитку міста, раціонального використання ресурсів та встановлення відповідного режиму забудови територій міста.

Належна інформаційна політика у сфері містобудування, її технологічне забезпечення відповідно до новітніх технологій, впровадження автоматизованої системи даних забезпечує вирішення широкого кола завдань управління розвитком територій.

Заходи Програми направлені на:

- отримання актуальної містобудівної документації, що визначає напрями та особливості використання територіальних ресурсів, встановлює

функціональне призначення територій, режим її забудови та використання, прогнозує інвестиційну спроможність територій;

- провадження запланованих заходів організації та ведення містобудівного кадастру, шляхом ведення баз даних кадастрової інформації, використання електронних сервісів, узагальнення та реєстрації відомостей і документів, рішень органів державної влади та органів місцевого самоврядування щодо планування і забудови території та результатів містобудівного моніторингу;

- подальший розвиток, модернізацію та удосконалення роботи відкритих інформаційних ресурсів містобудівного кадастру та ефективний моніторинг містобудівних процесів;

- визначення потреб в об'єктах соціальної інфраструктури, перспективи розвитку інженерно-транспортної інфраструктури та інвестиційну привабливість окремих територій столиці.

Комплексний підхід з реалізації заходів Програми нададуть змогу при розробці містобудівної документації проаналізувати та спрогнозувати екологічну, інженерну, транспортну, соціальну, історичну ситуацію в місті. А також – розробити план дій щодо вдосконалення інфраструктури, збереження культурної спадщини, впровадження режимів використання територій у межах історичних ареалів. При цьому, врахувати громадські інтереси, інвестиційні наміри, а також забезпечити збереження традиційних особливостей, історичного середовища та природно-ландшафтного комплексу міста.

Таким чином, Завдання Програми спрямовані на розвиток землевпорядної, топографо-геодезичної, кадастрової та моніторингової діяльності, удосконалення соціальної, транспортної, комунікаційно-інформаційної, інженерної інфраструктури шляхом реалізації містобудівної політики.

Обсяги та джерела фінансування Програми

Обсяг коштів, які пропонується залучити на виконання програми	2019 рік	2020 рік	2021 рік	2022 рік	2023 рік	Усього витрат на виконання програми, (тис.грн.)
Обсяг ресурсів, усього, у тому числі:	72947,60	22772,00	19678,20	60500,00	65500,00	241397,80
Бюджет міста Києва	69587,60	16052,00	16610,20	25000,00	30000,00	157249,80
Інші джерела	3360,00	6720,00	3068,00	35500,00	35500,00	84148,00

Обсяг фінансування уточнюється щороку під час підготовки проекту бюджету міста Києва на відповідний рік у межах видатків, передбачених головному розпорядникові бюджетних коштів, відповідальному за виконання завдань і заходів Програми.

Програма має комплексний характер, її загальний результат перебуває в прямій залежності від стану пов'язаних між собою проектів та від обсягів

видатків на розвиток містобудування, які включатимуться до бюджетів міста Києва на 2019 – 2023 роки.

Відповідальний виконавець Програми щороку здійснює обґрунтовану оцінку результатів виконання Програми та, у разі потреби, розробляє пропозиції щодо доцільності продовження тих чи інших заходів, включення додаткових заходів і завдань, уточнення показників, обсягів і джерел фінансування, переліку виконавців, строків виконання Програми та окремих її завдань і заходів тощо.

Строки виконання Програми: 2019-2023 роки.

Програма розроблена з врахуванням завдань визначених Планом заходів на 2019-2020 роки з реалізації Стратегії міста Києва до 2025 року, затвердженого рішенням Київської міської ради від 19 грудня 2019 року № 496/8069, та Планом заходів на 2021-2023 роки з реалізації Стратегії міста Києва до 2025 року, затвердженого рішенням Київської міської ради від 28 липня 2020 року № 73/9152.

Основними шляхами розв'язання проблем є реалізація комплексу взаємно пов'язаних завдань та заходів в таких напрямках:

1) Підвищення якості міського планування з урахуванням потреб громади та сучасних європейських практик.

1.1. Для забезпечення ефективної реалізації містобудівної та інвестиційної політики міста Київська міська рада прийняла рішення від 18 вересня 2008 року № 262/262 «Про розробку нового Генерального плану розвитку міста Києва та його приміської зони до 2025 року», яким передбачено розробку нового Генерального плану міста Києва (далі – новий Генеральний план).

Розробка та затвердження нового Генерального плану, а також іншої містобудівної документації (у тому числі план зонування, детальні плани територій) з урахуванням наявних галузевих концепцій розвитку і європейських норм/ стандартів у галузі сталого міського планування та будівництва дозволить визначити принципові рішення щодо розвитку, планування, забудови та іншого використання території міста Києва, умов і обмежень використання території для містобудівних потреб, планувальну організацію території та деталізації рішення нового Генерального плану.

Розроблення нового Генерального плану визначить принципові питання розвитку, планування, забудови та іншого використання територій в місті Києві.

Проведення незалежної фахової експертизи проєкту нового Генерального плану із залученням міжнародних експертів надасть змогу отримати незалежні експертні думки щодо забезпечення у проєкті нового Генерального плану принципів сталого розвитку великих міст країн Європейського Союзу.

Впровадження процедури стратегічної екологічної оцінки та інших видів експертиз і оцінок, передбачених європейським законодавством, при розробці нового Генерального плану поліпшить екологічний стан навколишнього

природного середовища та умов життєдіяльності населення, забезпечення сталого розвитку міста Києва.

1.2. План зонування території міста Києва необхідний для визначення умов і обмежень використання території для містобудівних потреб, а розробка детальних планів територій - для планувальної організації території та деталізації рішення нового Генерального плану.

Після затвердження нового Генерального плану буде розроблено план земельно-господарського устрою території міста.

1.3. Стимування територіального розростання міста шляхом планування забудови з високою щільністю здійснюється через розробку детальних планів територій, визначається їх ефективне використання, у тому числі з високою щільністю забудови на деградованих від амортизованих виробничих підприємств територіях.

Розробка і впровадження механізмів участі громадськості у прийнятті містобудівних рішень відповідно до сучасних європейських практик забезпечить соціальне партнерство громадськості та міської влади, поліпшення інвестиційного клімату.

Запровадження конкурсного проектування в галузі розробки містобудівної документації, архітектурного планування та об'єктів ландшафтної архітектури покращить містобудівні рішення щодо планування забудови та використання територій міста.

1.4. Схема розміщення гаражів та автостоянок передбачена в заходах реалізації проекту нового Генерального плану. Розробка схеми необхідна для резервування територій під будівництво гаражів та автостоянок для тимчасового та постійного зберігання автомобілів, в тому числі для перехоплюючих паркінгів на в'їздах до міста та на пересадочних вузлах.

Усунення стоянок автомобілів з проїжджих частин збільшить пропускну спроможність вуличної мережі на 30-40%. Будівництво багатоповерхових паркінгів на територіях існуючих автостоянок та гаражних кооперативів збільшить ефективність використання земельних ділянок. Ця схема має включити в себе аналіз та пропозиції щодо визначення місць постійного та тимчасового зберігання автотранспорту з врахуванням перехоплюючих паркінгів на в'їздах до міста та на пересадочних вузлах. Схема розміщення гаражів та автостоянок розробляється з розділом стратегічної екологічної оцінки (СЕО) відповідно до вимог Закону України «Про стратегічну екологічну оцінку».

1.5. Розвиток та удосконалення транспортної інфраструктури шляхом розроблення Комплексної схеми транспорту міста Києва (далі - КСТ), яка є складовою Інтегрованого плану розвитку транспортної інфраструктури міста Києва та його приміської зони, необхідний для прийняття раціональних рішень, забезпечення управління та належного фінансування заходів з розвитку дорожньо-транспортної інфраструктури.

Основне завдання КСТ – це визначення заходів і строків з розвитку магістральної вуличної мережі, усіх видів міського, приміського та зовнішнього транспорту і вантажних перевезень з дотриманням нормативних вимог щодо витрат часу на пересування, вимог до безпеки дорожнього руху, охорони навколишнього середовища, комфортності поїздок, економії енергетичних, територіальних і трудових ресурсів.

КСТ розробляється на базі транспортної моделі міста, що виконана на програмній платформі PTV VISUM та включає в себе обстеження рухомості населення, соціальне опитування та інші вихідні дані. Транспортна модель міста дасть змогу проводити аналіз пріоритету реалізації реконструкції та реорганізації транспортної системи міста.

До складу робіт КСТ входять такі розділи:

- міський пасажирський транспорт;
- легковий автомобільний транспорт;
- вантажний автомобільний транспорт;
- магістральна вулично-дорожня мережа;
- розвиток велосипедної інфраструктури;
- приміський та зовнішній транспорт;
- створення прогнозованої транспортної моделі;
- вибір раціонального варіанта розвитку транспортної системи та його соціально-економічна ефективність;
- першочергові заходи з розвитку дорожньо-транспортної інфраструктури та організації дорожнього руху.

Виконання намічених КСТ завдань значно поліпшить транспортне обслуговування населення, забезпечить комфортні умови пасажироперевезень, транспортні зв'язки між місцями проживання, прикладання праці і центрами громадського обслуговування, скоротить середній час поїздки містом, забезпечить розвиток наявної і створення нової соціальної та інженерно-транспортної інфраструктури. КСТ розробляється з розділом стратегічної екологічної оцінки (СЕО) відповідно до вимог Закону України «Про стратегічну екологічну оцінку».

Моніторинг існуючої та прогнозованої транспортної моделі міста Києва необхідний для створення гнучкої системи для транспортного планування, розрахунку попиту на транспорт (матриці кореспонденцій для громадського та індивідуального транспорту), аналізу транспортної мережі, розрахунку собівартості перевезень громадського транспорту, прогнозу запланованих заходів та їх наслідків, тощо.

Стратегією розвитку міста Києва до 2025 року визначені завдання по напрямку «Підвищення якості міського планування з урахуванням потреб громади та сучасних європейських практик», що забезпечить розвиток наявної, створення нової соціальної і інженерно-транспортної інфраструктури та буде реалізоване через поліпшення транспортного обслуговування населення, забезпечить комфортні умови пасажироперевезень, транспортні зв'язки між місцями проживання, прикладання праці і центрами громадського обслуговування, скоротить середній час поїздки містом.

1.6. Модернізація програмного забезпечення для створення транспортної моделі м. Києва та його приміської зони визначена необхідністю створення додаткових основних модулів та оновлення програмного забезпечення. Дане програмне забезпечення було розроблене в 2015 році та використовується для розроблення Комплексної схеми транспорту міста Києва.

1.7. Архітектурні конкурси проводяться для визначення найкращих проектних пропозицій щодо об'єктів нового будівництва, реконструкції, реставрації будинків і споруд, забудови окремих земельних ділянок, архітектурних ансамблів площ, вулиць, кварталів, об'єктів благоустрою, ландшафтних та садово-паркових об'єктів, об'єктів монументального і монументально-декоративного мистецтва.

Конкурсна практика є основною при:

- розміщенні об'єктів в зонах охорони пам'яток історії і культури та природно-заповідного фонду для мінімізації негативного впливу на архітектурні та містобудівні ансамблі;
- розробці проектів громадських просторів (площі, сквери, парки тощо) з огляду на цей важливий та цінний ресурс активізації міського життя, поширення демократичних практик та соціалізації мешканців міста.
- реалізації проектів увічнення (пам'ятники, меморіальні комплекси) з огляду на суспільну значимість таких об'єктів.

Програмою передбачено проведення низки архітектурних та містобудівних конкурсів, назви, строки проведення та програми яких затверджуватимуться окремими розпорядженнями виконавчого органу Київської міської ради (Київської міської державної адміністрації).

1.8. Одним з основних завдань Департаменту містобудування та архітектури виконавчого органу Київської міської ради (Київської міської державної адміністрації) (далі – Департамент) є координація в межах своїх повноважень діяльності суб'єктів містобудування щодо комплексного розвитку територій забудови міста Києва, поліпшення його архітектурного вигляду.

Для визначення системного підходу для відновлення благоустрою територій, реконструкції міського простору, капітального ремонту як окремих об'єктів так і вулиць, планування нових об'єктів благоустрою з урахуванням світових тенденцій інтегрованого розвитку, раціонального підходу до містобудування та інших інноваційних ідей необхідна розробка концепції просторового розвитку міста Києва.

2) Впровадження прозорої системи розвитку об'єктів міського простору.

2.1. Відповідно до частини другої статті 22 Закону України «Про регулювання містобудівної діяльності» містобудівний кадастр ведеться уповноваженими органами містобудування та архітектури, які можуть утворювати для цього служби містобудівного кадастру. Відповідно до пункту 30 Положення про містобудівний кадастр, затвердженого постановою Кабінету Міністрів України від 25 травня 2011 року № 559, передбачається, що на

міському рівні до системи містобудівного кадастру вводяться низка відомостей, в тому числі про єдину цифрову топографічну основу території міста. Наявність цифрової топографічної основи має цінність за умови постійної актуалізації містобудівної ситуації. Має бути налагоджений процес оновлення та актуалізації топографічної основи всіх цифрових інформаційних ресурсів топографічної основи міста: М 1:2000 і М 1:10000. Цифрова модель міста всього масштабного ряду має бути синхронізована та актуалізована. Також вона є основою для графічного зображення земельних ділянок на основі топографічних зйомок та просторової прив'язки, систематизації червоних ліній для містобудівної документації.

2.2. Рішенням Київської міської ради від 22 травня 2013 року № 337/9394 «Про деякі питання ведення реєстрів адрес, вулиць та інших поіменованих об'єктів у місті Києві» затверджене Положення про реєстр адрес в місті Києві. Інформація про адреси об'єктів нерухомості належить до базових геопросторових даних міської інфраструктури геопросторових даних міста.

Метою створення та функціонування реєстру адрес в місті Києві (далі – реєстр адрес) є:

- систематизація та унормування подання інформації щодо адресної ідентифікації об'єктів нерухомості в різних документах, базах даних та інформаційних системах міста;

- централізований облік юридично правильних адрес будівель, споруд, майнових комплексів на різних етапах їхнього життєвого циклу, а також місця розташування (адреси) земельних ділянок;

- забезпечення відповідності адреси будівлі, споруди, майнового комплексу а також місця розташування (адресі) земельної ділянки, вказаної у пред'явленому заявником документі, юридично правильній адресі чи місцю розташування земельної ділянки (адресі), зареєстрованій у реєстрі адрес;

- створення умов для встановлення однозначних зв'язків між різноманітними інформаційними потоками в інформаційних системах міста щодо адресної прив'язки об'єктів нерухомості;

- забезпечення інформаційних потреб органів державної влади та органів місцевого самоврядування, юридичних і фізичних осіб у питаннях адресної ідентифікації об'єктів нерухомості на території міста.

На сьогодні існує проблематика підтвердження адреси будинків, збудованих до 2011 року, до моменту нормативного регулювання в місті Києві процесу присвоєння поштових адрес об'єктам нерухомого майна. З метою систематизації інформації щодо адресної ідентифікації об'єктів нерухомості планується здійснити верифікацію адресної ідентифікації багатоквартирних житлових будинків.

2.3. Модернізація міської інформаційно-аналітичної системи забезпечення містобудівної діяльності «Містобудівний кадастр міста Києва» (далі – МІАС ЗМД МКК) визначена необхідністю створення єдиної просторової системи територіальної громади міста. Розроблений програмний комплекс МІАС ЗМД МКК не інтегрований до зовнішніх інформаційних ресурсів та не

забезпечує повної автоматизації надання послуг. Для забезпечення інтеграції програмного комплексу МІАС ЗМД МКК відповідно до Положення про інформаційну систему «Реєстр територіальної громади міста Києва» затвердженого рішенням Київської міської ради від 21 вересня 2017 року № 40/3047, розпорядження виконавчого органу Київської міської ради (Київської міської державної адміністрації) від 05 жовтня 2017 року № 1231 «Про затвердження Положення про інформаційно-аналітичну систему «Управління майновим комплексом територіальної громади міста Києва» з єдиною інформаційно-аналітичною системою «Майно» необхідно здійснити модернізацію комплексу, що дозволить оптимізувати комплекс і автоматизувати надання адміністративних та інших послуг.

Інвентаризація об'єктів міського простору та розвиток системи містобудівного кадастру, зокрема розміщення у публічному доступі актуальної інформації про продаж/оренду об'єктів комунальної власності територіальної громади міста Києва (включаючи оприлюднення повного тексту договорів, інформації про заборгованість зі сплати податків та зборів тощо) приведуть до автоматизації надання Департаментом адміністративних послуг, видачі витягу з містобудівного кадастру, а також розроблення вимог до відомостей, які вносяться до містобудівного кадастру, вдосконалення та автоматизація процесів наповнення даними містобудівного кадастру.

2.4. Розробка інформаційного ресурсу територіальної структури міста з детальним описом характеристик та техніко-економічними показниками необхідна для ведення обліку техніко-економічних показників на всіх ієрархічних рівнях планувальної структури міста – земельних ділянках, кварталах, мікрорайонах, житлових районах, планувальних зонах, місті в цілому. Інформаційний ресурс є складовою містобудівного кадастру та використовується для містобудівного моніторингу та аналізу.

2.5. Рішенням Київської міської ради від 24 травня 2012 року № 588/7925 «Про Службу містобудівного кадастру» визначені функції Служби містобудівного кадастру (далі - Служба). Для ведення містобудівного моніторингу Службі необхідні дані актуального ортофотоплану на територію міста. Містобудівний моніторинг проводиться у формі камерального вивчення та аналізу нормативно-правових актів з питань містобудівної діяльності, матеріалів аерокосмічного зондування Землі, просторово-орієнтованих даних наземного лазерного сканування, матеріалів виконавчої зйомки результатів завершеного будівництва, електронних довідників, реєстрів, баз даних.

2.6. Враховуючи Закон України «Про регулювання містобудівної діяльності», постанову Кабінету Міністрів України від 22 вересня 2004 року № 1259 «Про деякі питання застосування геодезичної референцної системи координат» та рішення Київської міської ради від 15 лютого 2018 року № 47/4111 «Про питання міської геодезичної мережі міста Києва» містобудівну документацію, інформаційні ресурси містобудівного кадастру, наявні інформаційні ресурси містобудівного кадастру необхідно привести (трансформувати) до Державної геодезичної референцної системи координат

УСК-2000 (МСК-80). За результатом буде отримано забезпечення координатної сумісності топографічної, містобудівної та землевпорядної інформації на основі використання єдиної геодезичної та топографічної основи.

Впровадження інформаційно-аналітичних інструментів прийняття управлінських рішень (в т.ч. моніторинг забудови, інструменти аналізу ефективності використання міських територій, поточний стан та динаміка розвитку інфраструктури, моделювання містобудівної ситуації тощо) призведе до зростання ефективності прийнятих управлінських рішень, забезпечить їх прозорість та їх сприйняття мешканцями та інвесторами.

2.7. У 2013 році було розроблено Комплексну схему розміщення тимчасових споруд торгівельного, побутового, соціально-культурного чи іншого призначення для здійснення підприємницької діяльності в м. Києві, затверджену розпорядженням виконавчого органу Київської міської ради (Київської міської державної адміністрації) від 16 червня 2015 року № 585. Наразі планується розробка додаткового модуля до МІАС ЗМД МКК «Програмний комплекс інвентаризації сплат пайової участі до міського бюджету та автоматизований процес впровадження комплексної схеми розміщення тимчасових споруд». Це програмне забезпечення та автоматизований процес впровадження комплексної схеми забезпечить повністю прозорий та публічний процес регулювання розміщення тимчасових споруд в місті Києві, що надасть змогу підвищити рівень довіри підприємців до міської влади, а також унеможливить будь-які махінації при регулюванні.

2.8. З метою діджиталізації сервісів пов'язаних з функціонуванням міста, Департаментом заплановано здійснити впровадження інформаційно-аналітичних сервісів для подальшого розвитку містобудівного кадастру, а саме:

- «Єдиний кабінет геодезиста». Електронний сервіс для поліпшення надання вихідних даних та отримання результатів топографо-геодезичних робіт, контрольних-геодезичних знімків та геологічних вишукувань;

- «Профільні геопросторові дані містобудівної документації». Електронний сервіс, мета розробки якого направлена на: автоматизацію перевірки відповідно до класифікаторів та профільних геопросторових даних містобудівної документації; усунення можливих помилок та неточностей в атрибутивній інформації та геопросторових даних; прискорення внесення даних до містобудівного кадастру міста Києва;

- «Реєстрація відомостей про проектну документацію в містобудівному кадастрі». Електронний сервіс розробка якого направлена на спрощення процесу внесення даних та прискорення реєстрації проектною документації в містобудівному кадастрі;

- «Архівні топографічні плани». Електронний сервіс для наповнення містобудівного кадастру архівними матеріалами, що забезпечать розробку заходів з розвитку території з врахуванням її історичних особливостей;

- «Дані державного земельного кадастру». Розробка електронного сервісу, який забезпечить вирішення проблеми інтеграції даних кадастрових

систем (Державного земельного кадастру і містобудівного кадастру міста Києва) та забезпечення ведення містобудівного кадастру з урахуванням даних державного земельного кадастру;

- «Містобудівний моніторинг, оцінювання рівня реалізації генерального плану міста Києва» та «Містобудівний моніторинг, оцінювання рівня реалізації детальних планів територій». Результати містобудівного моніторингу постійно вносяться до містобудівного кадастру та оформляються у вигляді аналітичного звіту, який враховується під час розроблення програм економічного і соціального розвитку міста Києва та внесення змін до містобудівної документації. Мета розробки електронних сервісів - оцінювання рівня реалізації містобудівної документації, шляхом визначення рівня забезпечення сталого розвитку територій з урахуванням державних і громадських інтересів;

- «Завантаження профільних геопросторових даних містобудівної документації». Метою розробки електронного сервісу є забезпечення публічного доступу до відкритих геопросторових даних містобудівної документації (генерального плану міста Києва, детальних планів територій та плану зонування території);

- «Перелік обмежень у використанні земель». Електронний сервіс для подання та обробки землевпорядної документації у вигляді переліку містобудівних обмежень у використанні земельної ділянки, що мають бути враховані при розробці документації із землеустрою та відповідність заявленої ініціативи містобудівної документації або ситуації. Відповідно до пункту 5 рішення Київської міської ради від 20 квітня 2017 року № 241/2463 «Про затвердження Порядку набуття прав на землю із земель комунальної власності у місті Києві» Департаменту доручено надавати зацікавленій особі (до подання клопотання (заяви) про набуття прав на земельну ділянку) перелік містобудівних обмежень у використанні земельної ділянки та інформацію щодо відповідності заявленої ініціативи містобудівній документації у формі листа у разі невідповідності інформації, яка міститься в міській інформаційно-аналітичній системі забезпечення містобудівної діяльності "Містобудівний кадастр Києва" реальному стану використання земельної ділянки. Департамент, як уповноважений орган містобудування та архітектури, веде містобудівний кадастр міста Києва, база даних якого містить графічні та текстові матеріали щодо містобудівної документації, матеріали топографо-геодезичних знімків з визначенням проектних та реальних (на місцевості) положень інженерних мереж та підземних споруд;

- «Містобудівний моніторинг, реалізація проектів забудови». Електронний сервіс в середовищі міської інформаційно-аналітичної системи забезпечення містобудівної діяльності. Реалізується для проведення активного містобудівного моніторингу, що забезпечить публічне відображення поточних та перспективних проектів забудови міста, дозволить опосередковано виявляти

розбіжності в питаннях використання земельних ділянок, порушення земельного та містобудівного законодавства.

2.9. Створення системи моделювання містобудівних процесів міста в комплексі з містобудівною документацією та містобудівним моніторингом забезпечить можливість моделювання містобудівної ситуації та здійснення містобудівних розрахунків. Реалізація програмних заходів буде сприяти збільшенню кількості суб'єктів у сфері геоінформаційних послуг та розвитку конкуренції в створенні і використанні геопросторових даних, скороченню частки тіньового ринку в цій сфері і збільшенню податкових надходжень у міський бюджет. Підвищення попиту на геопросторові дані, обумовлене їхнім широким використанням не тільки в діяльності органів влади і місцевого самоврядування, але й суб'єктами господарювання і населенням, забезпечить приріст виробництва у цій сфері.

2.10. Відсутність інформації щодо інженерних мереж у необхідному виді та вигляді для баз даних, створює ряд перепон та затримок як для проєктів з розвитку так і в питаннях обслуговування інженерної інфраструктури міста. Створення геоінформаційної системи інженерних мереж (з точністю масштабу 1:500) як складової інформаційного ресурсу єдиної цифрової топографічної основи міста Києва дозволить отримати актуальну інформацію про планово-висотне положення інженерних мереж та їх атрибути. Результатом роботи є створення геоінформаційної моделі трубопроводів та електро-телекомунікаційних мереж міста Києва.

Мета даного заходу - централізоване зберігання інформації по інженерним мережам, рішенням топологічних завдань, автоматизація бази даних інженерних мереж (комунікацій), для належного функціонування інтелектуальних систем з управління містом.

2.11. Для приведення наявних паперових матеріалів затверджених детальних планів територій у векторний вигляд та приведення структури векторних даних усіх детальних планів території, до адаптованого та доповненого переліку класів об'єктів містобудівного кадастру міста Києва, Департаментом запланована розробка структури геопросторових даних містобудівної документації з приведенням паперових та растрових матеріалів детальних планів території у векторний вигляд.

3) Удосконалення контролю у сфері будівництва.

Моніторинг об'єктів будівництва реалізується шляхом збирання, оброблення та висвітлення інформації стосовно дотримання юридичними, фізичними особами та фізичними особами-підприємцями встановлених вимог законодавства України у сфері містобудівної діяльності на території міста Києва, а також розміщення вказаної інформації на вебвузлах.

Здійснення моніторингу забезпечить створення дієвого механізму протидії незаконному будівництву, який знизить кількість об'єктів самочинного будівництва у місті Києві.

Результати реалізації запланованих заходів, проєктів та окремих програм мають бути покладені до бази даних містобудівного кадастру міста Києва, як інструменти обліку, контролю та управління елементами міського середовища, формування системи заходів з поліпшення міського простору.

5. АНАЛІЗ ВПЛИВУ ЗАХОДІВ ПРОГРАМИ НА СОЦІАЛЬНО-ЕКОНОМІЧНЕ СТАНОВИЩЕ РІЗНИХ КАТЕГОРІЙ ЖІНОК ТА ЧОЛОВІКІВ, А ТАКОЖ НА ЗАБЕЗПЕЧЕННЯ ГЕНДЕРНОЇ РІВНОСТІ

Згідно зі статтею 24 Конституції України громадяни мають рівні конституційні права і свободи та є рівними перед законом; не може бути привілеїв чи обмежень за ознаками раси, кольору шкіри, політичних, релігійних та інших переконань, статі, етнічного та соціального походження, майнового стану, місця проживання, за мовними або іншими ознаками.

Заходи Програми спрямовані на стратегічний розвиток міста Києва та мають вплив на задоволення потреб різних категорій жінок та чоловіків незалежно від віку чи фізичного здоров'я.

Рішення не має положень, які містять ознаки дискримінації та порушення принципів рівності прав жінок та чоловіків.

6. ПЕРЕЛІК ЗАВДАНЬ І ЗАХОДІВ ПРОГРАМИ, РЕЗУЛЬТАТИВНИХ ПОКАЗНИКІВ ПРОГРАМИ

Перелік завдань і заходів Програми, результативні показники Програми викладені в таблиці.

**Перелік завдань і заходів
МІСЬКОЇ ЦІЛЬОВОЇ ПРОГРАМИ «КОМПЛЕКСНА ПРОГРАМА РЕАЛІЗАЦІЇ МІСТОБУДІВНОЇ ПОЛІТИКИ
НА 2019-2023 РОКИ»**

Оперативна ціль Стратегії розвитку міста Києва до 2025 року	Завдання програми	Заходи програми	Строки виконання заходу	Виконавці заходу	Джерела фінансува ння	Обсяги фінансування, (тис.грн.)	Очікуваний результат (результативні показники)							
							Назва показника*	2019 рік	2020 рік	2021 рік	2022 рік	2023 рік		
1	2	3	4	5	6	7	8	9	10	11	12	13		
Гармонічний розвиток міста з урахуванням інтересів громади, бізнесу та влади	1. Підвищення якості міського планування з урахуванням потреб громади та сучасних європейських практик	1.1. Розроблення нового Генерального плану міста Києва в т.ч.:	2019-2021	Департамент містобудування та архітектури виконавчого органу Київської міської ради (Київської міської державної адміністрації)	Бюджет м. Києва	Всього 9473,20	показник витрат: обсяг витрат на розробку нового Генерального плану, тис. грн	2000,00	-	7473,20	-	-		
						2019 рік 2000,00								
						2020 рік -								
						2021 рік 7473,20								
						2022 рік -								
						2023 рік -								
		з них бюджет м.Києва: всього 9473,20	показник продукту: площа міста, тис.га	83,56	-	83,56	-	-						
		2019 рік 2000,00												
		2020 рік -												
		2021 рік 7473,20												
		2022 рік -												
		2023 рік -												
показник ефективності: середня вартість розробки нового Генерального плану на один тис.га, тис.грн.	23,93	-	89,44	-	-									
2019 рік 2000,00														
2020 рік -														
2021 рік 7473,20														
2022 рік -														
2023 рік -														
показник якості: рівень готовності містобудівної документації, %	73	-	100	-	-									
2019 рік 2000,00														
2020 рік -														
2021 рік 7473,20														
2022 рік -														
2023 рік -														
1.1.1. Проведення незалежної фахової експертизи проєкту нового Генерального плану міста Києва із залученням міжнародних експертів	2019-2021	Департамент містобудування та архітектури виконавчого органу Київської міської ради (Київської міської державної адміністрації)	Не потребує фінансування	показник продукту: рекомендації експертів до проєкту нового Генерального плану та реалізації його рішень, од.	1	-	-	-	-					
				показник продукту: рекомендації Світового Банку та експертів Ради Європи до проєкту нового Генерального плану, од						-	-	1	-	-
				показник якості: опрацювання рекомендацій, звітів, відгуків %										

Оперативна ціль Стратегії розвитку міста Києва до 2025 року	Завдання програми	Заходи програми	Строки виконання заходу	Виконавці заходу	Джерела фінансува ння	Обсяги фінансування, (тис.грн.)	Очікуваний результат (результативні показники)					
							Назва показника*	2019 рік	2020 рік	2021 рік	2022 рік	2023 рік
1	2	3	4	5	6	7	8	9	10	11	12	13
		1.1.2. Впровадження процедури стратегічної екологічної оцінки та інших видів експертиз і оцінок, передбачених європейським законодавством, при розробці нового Генерального плану міста Києва	2019-2021	Департамент містобудування та архітектури виконавчого органу Київської міської ради (Київської міської державної адміністрації)	-	Не потребує фінансування	показник продукту: розробка розділу «Охорона навколишнього природного середовища», що є звітом про стратегічну екологічну оцінку, од.	-	-	1	-	-
		1.2. Розроблення плану зонування міста Києва	2019-2022	Департамент містобудування та архітектури виконавчого органу Київської міської ради (Київської міської державної адміністрації)	Бюджет м. Києва	Всього 10756,60 2019 рік 1545,90 2020 рік 3210,70 2021 рік 1000,00 2022 рік 5000,00 2023 рік - з них бюджет м.Києва: всього 10756,00 2019 рік 1545,90 2020 рік 3210,70 2021 рік 1000,00 2022 рік 5000,00 2023 рік -	показник витрат: обсяг витрат на розробку плану зонування, тис. грн.	1545,90	3210,70	1000,00	5000,00	-
		1.3. Розроблення детальних планів територій	2019-2023	Департамент містобудування та архітектури виконавчого органу Київської міської ради (Київської міської державної адміністрації)	Бюджет м. Києва	Всього 102441,40 2019 рік 16209,90 2020 рік 12163,50 2021 рік 3068,00 2022 рік 35500,00 2023 рік 35500,00 з них бюджет м.Києва: всього 18293,40	показник продукту: кількість планувальних зон, од.	7	7	7	7	-
							показник ефективності: середня вартість однієї планувальної зони в поточному році, тис.грн.	220,84	458,67	142,86	714,29	-
							показник якості: рівень готовності містобудівної документації, %	58	72	77	100	-
							показник витрат: обсяг витрат на розробку ДПТ, тис. грн	16209,90	12163,50	3068,00	35500,00	35500,00

Оперативна ціль Стратегії розвитку міста Києва до 2025 року	Завдання програми	Заходи програми	Строки виконання заходу	Виконавці заходу	Джерела фінансува ння	Обсяги фінансування, (тис.грн.)	Очікуваний результат (результативні показники)					
							Назва показника*	2019 рік	2020 рік	2021 рік	2022 рік	2023 рік
1	2	3	4	5	6	7	8	9	10	11	12	13
						2019 рік 12849,90 2020 рік 5443,50 2021 рік - 2022 рік - 2023 рік -	показник продукту: кількість затвердженої містобудівної документації, од.	13	13	7	71	71
					з них інші джерела: всього 84148,00	показник ефективності: охопленість території ухваленими ДПТ в поточному році, тис. га						
					Інші джерела 2019 рік 3360,00 2020 рік 6720,00 2021 рік 3068,00 2022 рік 35500,00 2023 рік 35500,00		показник якості: рівень готовності розробленого проекту містобудівної документації за поточний рік, %	100	100	100	100	100
		1.4. Схема розміщення гаражів та автостоянок в м.Києві	2019-2021	Департамент містобудування та архітектури виконавчого органу Київської міської ради (Київської державної адміністрації)	Бюджет м. Києва	Всього 1026,80 2019 рік 255,60 2020 рік - 2021 рік 771,20 2022 рік - 2023 рік -						
					з них бюджет м.Києва: всього 1026,80 2019 рік 255,60 2020 рік - 2021 рік 771,20 2022 рік - 2023 рік -	показник продукту: площа міста, тис.га	83,56	-	83,56	-	-	
							показник якості: рівень готовності документації, %	80	-	100	-	-

Оперативна ціль Стратегії розвитку міста Києва до 2025 року	Завдання програми	Заходи програми	Строки виконання заходу	Виконавці заходу	Джерела фінансува ння	Обсяги фінансування, (тис.грн.)	Очікуваний результат (результативні показники)					
							Назва показника*	2019 рік	2020 рік	2021 рік	2022 рік	2023 рік
1	2	3	4	5	6	7	8	9	10	11	12	13
		1.5. Комплексна схема транспорту міста Києва у складі Інтегрованого плану розвитку транспортної інфраструктури міста Києва та його приміської зони	2019-2023	Департамент містобудування та архітектури виконавчого органу Київської міської ради (Київської міської державної адміністрації)	Бюджет м. Києва	Всього 29139,40 2019 рік 22197,80 2020 рік - 2021 рік 3103,50 2022 рік 1838,10 2023 рік 2000,00 з них бюджет м.Києва: всього 29139,40 2019 рік 22197,80 2020 рік - 2021 рік 3103,50 2022 рік 1838,10 2023 рік 2000,00	показник витрат: обсяг видатків на розробку схеми транспорту та моніторинг, тис.грн.	22197,80	-	3103,50	1838,10	2000,00
							показник продукту: площа міста, тис.га	83,56	-	83,56	83,56	83,56
							показник ефективності: середня вартість розробки схеми транспорту та моніторингу на одну тис.га, тис.грн.	265,65	-	37,14	22,00	23,93
							показник якості: рівень готовності даних, %	80	-	85	91	100
		1.6. Модернізація програмного забезпечення для створення транспортної моделі м. Києва та його приміської зони	2020	Департамент містобудування та архітектури виконавчого органу Київської міської ради (Київської міської державної адміністрації)	Бюджет м. Києва	Всього 4361,50 2019 рік - 2020 рік 4361,50 2021 рік - 2022 рік - 2023 рік - з них бюджет м.Києва: всього 4361,50 2019 рік - 2020 рік 4361,50 2021 рік - 2022 рік - 2023 рік -	показник витрат: обсяг видатків на модернізацію програмного забезпечення, тис.грн.	-	4361,50	-	-	-
							показник продукту: кількість програмного забезпечення, що підлягає модернізації, од.	-	1	-	-	-
							показник ефективності: середня вартість модернізації одного програмного забезпечення, тис.грн.	-	4361,50	-	-	-
							показник якості: рівень готовності модернізованого програмного забезпечення, %	-	100	-	-	-

Оперативна ціль Стратегії розвитку міста Києва до 2025 року	Завдання програми	Заходи програми	Строки виконання заходу	Виконавці заходу	Джерела фінансува ння	Обсяги фінансування, (тис.грн.)	Очікуваний результат (результативні показники)					
							Назва показника*	2019 рік	2020 рік	2021 рік	2022 рік	2023 рік
1	2	3	4	5	6	7	8	9	10	11	12	13
		1.7. Проведення архітектурних конкурсів	2019-2021	Департамент містобудування та архітектури виконавчого органу Київської міської ради (Київської міської державної адміністрації)	Бюджет м. Києва	Всього 1631,00 2019 рік 1091,00 2020 рік - 2021 рік 540,00 2022 рік - 2023 рік - з них бюджет м.Києва: всього 1631,00 2019 рік 1091,00 2020 рік - 2021 рік 540,00 2022 рік - 2023 рік -	показник витрат: обсяг витратків на проведення конкурсів, тис.грн. показник продукту: кількість проведених архітектурних конкурсів, од показник ефективності: середня вартість проведення одного архітектурного конкурсу, тис.грн. показник якості: рівень отримання якісних рішень проектних пропозицій розвитку окремих частин міста, %	1091,00	-	540,00	-	-
		1.8. Розробка концепції просторового розвитку міста Києва (включаючи сучасні принципи забудови міста, організації зв'язків та рекреацій)	2019-2020	Департамент містобудування та архітектури виконавчого органу Київської міської ради (Київської міської державної адміністрації)	Бюджет м. Києва	Всього 2000,00 2019 рік 1620,10 2020 рік 379,90 2021 рік - 2022 рік - 2023 рік - з них бюджет м.Києва: всього 2000,00 2019 рік 1620,10 2020 рік 379,90 2021 рік - 2022 рік - 2023 рік -	показник витрат: обсяг витратків на розробку концепції просторового розвитку, тис.грн. показник продукту: кількість розроблених концепцій, од. показник ефективності: середня вартість розробки однієї концепції, тис.грн. показник якості: рівень готовності концепції просторового розвитку, %	1620,10	379,90	-	-	-
								1	1	-	-	-
								1620,10	379,90	-	-	-
								81	100	-	-	-

Оперативна ціль Стратегії розвитку міста Києва до 2025 року	Завдання програми	Заходи програми	Строки виконання заходу	Виконавці заходу	Джерела фінансува ння	Обсяги фінансування, (тис.грн.)	Очікуваний результат (результативні показники)										
							Назва показника*	2019 рік	2020 рік	2021 рік	2022 рік	2023 рік					
1	2	3	4	5	6	7	8	9	10	11	12	13					
	2. Впровадження прозорої системи розвитку об'єктів міського простору	2.1. Оновлення цифрової топографічної основи М 1:2000 та М 1:10000	2019-2021	Департамент містобудування та архітектури виконавчого органу Київської міської ради (Київської міської державної адміністрації)	Бюджет м. Києва	Всього 18386,70	показник витрат: обсяг видатків на оновлення цифрової топографічної основи, тис.грн.	15781,30	-	2605,40	-	-	-				
						2019 рік								2020 рік	2021 рік	2022 рік	2023 рік
						2019 рік								2020 рік	2021 рік	2022 рік	2023 рік
						2019 рік								2020 рік	2021 рік	2022 рік	2023 рік
						2019 рік								2020 рік	2021 рік	2022 рік	2023 рік
						2019 рік								2020 рік	2021 рік	2022 рік	2023 рік
		з них бюджет м.Києва:	всього 18386,70	показник продукту: площа оновлення забудованої території, тис.га	17,45	-	17,45	-	-								
		2019 рік	2020 рік							2021 рік	2022 рік	2023 рік					
		2019 рік	2020 рік							2021 рік	2022 рік	2023 рік					
		2019 рік	2020 рік							2021 рік	2022 рік	2023 рік					
		2019 рік	2020 рік							2021 рік	2022 рік	2023 рік					
		2019 рік	2020 рік							2021 рік	2022 рік	2023 рік					
з них бюджет м.Києва:	всього 18386,70	показник ефективності: середні витрати з оновлення топографічної основи на одну тис.га, тис.грн.	904,37	-	149,31	-	-										
2019 рік	2020 рік							2021 рік	2022 рік	2023 рік							
2019 рік	2020 рік							2021 рік	2022 рік	2023 рік							
2019 рік	2020 рік							2021 рік	2022 рік	2023 рік							
2019 рік	2020 рік							2021 рік	2022 рік	2023 рік							
2019 рік	2020 рік							2021 рік	2022 рік	2023 рік							
з них бюджет м.Києва:	всього 18386,70	показник якості: рівень оновлення топографічної основи, %	100	-	100	-	-										
2019 рік	2020 рік							2021 рік	2022 рік	2023 рік							
2019 рік	2020 рік							2021 рік	2022 рік	2023 рік							
2019 рік	2020 рік							2021 рік	2022 рік	2023 рік							
2019 рік	2020 рік							2021 рік	2022 рік	2023 рік							
2019 рік	2020 рік							2021 рік	2022 рік	2023 рік							
		2.2. Верифікація адресної ідентифікації багатоквартирних житлових будинків	2021-2022	Департамент містобудування та архітектури виконавчого органу Київської міської ради (Київської міської державної адміністрації)	Бюджет м. Києва	Всього 3020,00	показник витрат: обсяг видатків на верифікацію адресної ідентифікації, тис.грн.	-	-	300,00	2720,00	-					
						2019 рік							2020 рік	2021 рік	2022 рік	2023 рік	
						2019 рік							2020 рік	2021 рік	2022 рік	2023 рік	
						2019 рік							2020 рік	2021 рік	2022 рік	2023 рік	
						2019 рік							2020 рік	2021 рік	2022 рік	2023 рік	
						2019 рік							2020 рік	2021 рік	2022 рік	2023 рік	
		з них бюджет м.Києва:	всього 3020,00	показник продукту: кількість адміністративних районів в яких проведено верифікацію адрес, од.	-	-	1	9	-								
		2019 рік	2020 рік							2021 рік	2022 рік	2023 рік					
		2019 рік	2020 рік							2021 рік	2022 рік	2023 рік					
		2019 рік	2020 рік							2021 рік	2022 рік	2023 рік					
		2019 рік	2020 рік							2021 рік	2022 рік	2023 рік					
		2019 рік	2020 рік							2021 рік	2022 рік	2023 рік					
з них бюджет м.Києва:	всього 3020,00	показник ефективності: середня вартість робіт на проведення верифікації адрес одного адміністративного району, тис.грн.	-	-	300,00	302,22	-										
2019 рік	2020 рік							2021 рік	2022 рік	2023 рік							
2019 рік	2020 рік							2021 рік	2022 рік	2023 рік							
2019 рік	2020 рік							2021 рік	2022 рік	2023 рік							
2019 рік	2020 рік							2021 рік	2022 рік	2023 рік							
2019 рік	2020 рік							2021 рік	2022 рік	2023 рік							
з них бюджет м.Києва:	всього 3020,00	показник якості: динаміка надання додаткових запитів до районних в місті Києві державних адміністрацій та КП КМР «КМ БТІ» щодо правильності адрес, %	-	-	45	30	-										
2019 рік	2020 рік							2021 рік	2022 рік	2023 рік							
2019 рік	2020 рік							2021 рік	2022 рік	2023 рік							
2019 рік	2020 рік							2021 рік	2022 рік	2023 рік							
2019 рік	2020 рік							2021 рік	2022 рік	2023 рік							
2019 рік	2020 рік							2021 рік	2022 рік	2023 рік							

Оперативна ціль Стратегії розвитку міста Києва до 2025 року	Завдання програми	Заходи програми	Строки виконання заходу	Виконавці заходу	Джерела фінансува ння	Обсяги фінансування, (тис.грн.)	Очікуваний результат (результативні показники)					
							Назва показника*	2019 рік	2020 рік	2021 рік	2022 рік	2023 рік
1	2	3	4	5	6	7	8	9	10	11	12	13
		2.3. Модернізація міської інформаційно-аналітичної системи забезпечення містобудівної діяльності (ПК МІАС ЗМД) «Містобудівний кадастр міста Києва» (1, 2 та 3-й етапи)	2019-2020	Департамент містобудування та архітектури виконавчого органу Київської міської ради (Київської міської державної адміністрації)	Бюджет м. Києва	Всього 5277,40 2019 рік 4621,00 2020 рік 656,40 2021 рік - 2022 рік - 2023 рік - з них бюджет м.Києва: всього 5277,40 2019 рік 4621,00 2020 рік 656,40 2021 рік - 2022 рік - 2023 рік -	показник витрат: обсяг видатків на модернізацію МІАС ЗМД МКК, тис.грн. 4621,00 656,40 - - - показник продукту: кількість автоматизованих процесів (послуг) в модернізованій МІАС ЗМД, од. 6 11 - - - показник ефективності: середні витрати часу на виконання (надання) однієї послуги через МІАС ЗМД МКК, год. 6 4 - - - показник якості: частка автоматизованих процесів (послуг) у загальній їх кількості в МІАС ЗМД МКК, % 38 100 - - -					
		2.4. Розробка інформаційного ресурсу територіальної структури міста з детальним описом характеристик та техніко-економічними показниками	2019	Департамент містобудування та архітектури виконавчого органу Київської міської ради (Київської міської державної адміністрації)	Бюджет м. Києва	Всього 1577,20 2019 рік 1577,20 2020 рік - 2021 рік - 2022 рік - 2023 рік - з них бюджет м.Києва: всього 1577,20 2019 рік 1577,20 2020 рік - 2021 рік - 2022 рік - 2023 рік -	показник витрат: обсяг видатків на розробку інформаційного ресурсу, тис.грн. 1577,20 - - - - показник продукту: кількість звернень щодо призначення адрес прийнятим в експлуатацію об'єктам будівництва в розробленому інформаційному ресурсу, од. 574 - - - - показник ефективності: середня вартість розробленого ресурсу до отриманих звернень, тис.грн. 2,75 - - - - показник якості: рівень виконання заходу, % 100 - - - -					

Оперативна ціль Стратегії розвитку міста Києва до 2025 року	Завдання програми	Заходи програми	Строки виконання заходу	Виконавці заходу	Джерела фінансува ння	Обсяги фінансування, (тис.грн.)	Очікуваний результат (результативні показники)					
							Назва показника*	2019 рік	2020 рік	2021 рік	2022 рік	2023 рік
1	2	3	4	5	6	7	8	9	10	11	12	13
		2.5. Придбання ортофотоплану	2022	Департамент містобудування та архітектури виконавчого органу Київської міської ради (Київської міської державної адміністрації)	Бюджет м. Києва	Всього 6000,00 2019 рік - 2020 рік - 2021 рік - 2022 рік 6000,00 2023 рік - з них бюджет м.Києва: всього 6000,00 2019 рік - 2020 рік - 2021 рік - 2022 рік 6000,00 2023 рік -	показник витрат: обсяг видатків на придбання ортофотоплану, тис.грн. показник продукту: площа території, забезпечена ортофотопланом, кв.км показник ефективності: середня вартість придбаного ортофотоплану на один квадратний кілометр, тис.грн.	-	-	-	6000,00	-
		2.6. Приведення (трансформація) наявних інформаційних ресурсів кадастру до Державної геодезичної референційної системи координат УСК-2000 (МСК-80)	2019	Департамент містобудування та архітектури виконавчого органу Київської міської ради (Київської міської державної адміністрації)	Бюджет м. Києва	Всього 1394,90 2019 рік 1394,90 2020 рік - 2021 рік - 2022 рік - 2023 рік - з них бюджет м.Києва: всього 1394,90 2019 рік 1394,90 2020 рік - 2021 рік - 2022 рік - 2023 рік -	показник витрат: обсяг видатків на приведення наявних інформаційних ресурсів до УСК-2000 (МСК-80), тис.грн. показник продукту: кількість номенклатурних листів, од. показник ефективності: середня вартість одного номенклатурного листа, тис.грн.	1394,90	-	-	-	-
							показник ефективності: середня вартість придбаного ортофотоплану на один квадратний кілометр, тис.грн. показник якості: рівень охопленості території міста ортофотопланом, %	-	-	-	6,00	-
							показник якості: рівень охопленості території міста ортофотопланом, %	-	-	-	100	-
							показник продукту: кількість номенклатурних листів, од. показник ефективності: середня вартість одного номенклатурного листа, тис.грн.	8398	-	-	-	-
							показник якості: рівень забезпеченості координатної сумісності топографічної інформації, %	0,17	-	-	-	-
								100	-	-	-	-

Оперативна ціль Стратегії розвитку міста Києва до 2025 року	Завдання програми	Заходи програми	Строки виконання заходу	Виконавці заходу	Джерела фінансува ння	Обсяги фінансування, (тис.грн.)	Очікуваний результат (результативні показники)						
							Назва показника*	2019 рік	2020 рік	2021 рік	2022 рік	2023 рік	
1	2	3	4	5	6	7	8	9	10	11	12	13	
		2.7. Розробка додаткового модулю до МІАС ЗМД МКК «Програмний комплекс інвентаризації сплат пайової участі до міського бюджету та автоматизований процес впровадження комплексної схеми розміщення тимчасових споруд»	2019	Департамент інформаційно-комунікаційних технологій виконавчого органу Київської міської ради (Київської міської державної адміністрації) Комунальне підприємство «Головний інформаційно-обчислювальний центр»	Бюджет м. Києва	Всього 2000,00 2019 рік 2000,00 2020 рік - 2021 рік - 2022 рік - 2023 рік - з них бюджет м.Києва: всього 2000,00 2019 рік 2000,00 2020 рік - 2021 рік - 2022 рік - 2023 рік -	показник витрат: обсяг витратків на розробку модулю до МІАС ЗМД МКК, тис.грн.	2 000,00	-	-	-	-	
								показник продукту: кількість розроблених модулів, од.	1	-	-	-	
								показник ефективності: середня вартість витрат на розробку одного модулю до МІАС ЗМД МКК, тис.грн.	2 000,00	-	-	-	
								показник якості: частка опрацьованих договорів від загальної кількості, що надійшли, %	100	-	-	-	
		2.8. Впровадження інформаційно-аналітичних сервісів для подальшого розвитку містобудівного кадастру	2022-2023	Департамент містобудування та архітектури виконавчого органу Київської міської ради (Київської міської державної адміністрації)	Бюджет м. Києва	Всього 8800,00 2019 рік - 2020 рік - 2021 рік - 2022 рік 4968,00 2023 рік 3832,00 з них бюджет м.Києва: всього 8800,00 2019 рік - 2020 рік - 2021 рік - 2022 рік 4968,00 2023 рік 3832,00	показник витрат: обсяг витратків на впровадження інформаційно-аналітичних сервісів, тис.грн.	-	-	-	4968,00	3832,00	
								показник продукту: кількість впроваджених інформаційно-аналітичних сервісів, од.	-	-	-	3	7
								показник ефективності: середні витрати на впровадження одного інформаційно-аналітичного сервісу, тис.грн.	-	-	-	1656,00	547,43
								показник якості: рівень готовності сервісів, %	-	-	-	100	100

Оперативна ціль Стратегії розвитку міста Києва до 2025 року	Завдання програми	Заходи програми	Строки виконання заходу	Виконавці заходу	Джерела фінансува ння	Обсяги фінансування, (тис.грн.)	Очікуваний результат (результативні показники)					
							Назва показника*	2019 рік	2020 рік	2021 рік	2022 рік	2023 рік
1	2	3	4	5	6	7	8	9	10	11	12	13
		2.9. Розроблення моделей містобудівного аналізу та прогнозування розвитку територій на основі даних містобудівного кадастру	2020	Департамент містобудування та архітектури виконавчого органу Київської міської ради (Київської міської державної адміністрації)	Бюджет м. Києва	Всього 2000,00 2019 рік - 2020 рік 2000,00 2021 рік - 2022 рік - 2023 рік - з них бюджет м.Києва: всього 2000,00 2019 рік - 2020 рік 2000,00 2021 рік - 2022 рік - 2023 рік -	показник витрат: обсяг видатків на розробку моделей містобудівного аналізу та прогнозування розвитку територій, тис.грн.	-	2000,00	-	-	-
							показник продукту: кількість розроблених моделей, од.	-	2	-	-	-
							показник ефективності: середні витрати на розробку однієї моделі, тис.грн.	-	1000,00	-	-	-
							показник якості: динаміка зменшення часу на отримання даних через МІАС ЗМД МКК, %	-	52	-	-	-
		2.10. Створення геоінформаційної системи інженерних мереж як складової інформаційного ресурсу єдиної цифрової топографічної основи міста Києва	2021-2023	Департамент містобудування та архітектури виконавчого органу Київської міської ради (Київської міської державної адміністрації)	Бюджет м. Києва	Всього 23458,80 2019 рік - 2020 рік - 2021 рік 116,90 2022 рік 2173,90 2023 рік 21168,00 з них бюджет м.Києва: всього 23458,80 2019 рік - 2020 рік - 2021 рік 116,90 2022 рік 2173,90 2023 рік 21168,00	показник витрат: обсяг видатків на створення геоінформаційної системи інженерних мереж, тис.грн.	-	-	116,90	2173,90	21168,00
							показник продукту: площа міста, охоплена консолідованою ГІС-моделлю інженерних мереж, тис.га	-	-	83,56	83,56	83,56
							показник ефективності: середні витрати на створення однієї ГІС-моделі, тис.грн.	-	-	1,40	26,02	253,33
							показник якості: рівень автоматизованих актуальних даних, %	-	-	100	100	100

Оперативна ціль Стратегії розвитку міста Києва до 2025 року	Завдання програми	Заходи програми	Строки виконання заходу	Виконавці заходу	Джерела фінансува ння	Обсяги фінансування, (тис.грн.)	Очікуваний результат (результативні показники)					
							Назва показника*	2019 рік	2020 рік	2021 рік	2022 рік	2023 рік
1	2	3	4	5	6	7	8	9	10	11	12	13
		2.11. Розроблення структури геопросторових даних містобудівної документації з приведенням паперових та растрових матеріалів детальних планів території у векторний вигляд	2021-2023	Департамент містобудування та архітектури виконавчого органу Київської міської ради (Київської міської державної адміністрації)	Бюджет м. Києва	Всього 6000,00 2019 рік - 2020 рік - 2021 рік 700,00 2022 рік 2300,00 2023 рік 3000,00 з них бюджет м.Києва: всього 6000,00 2019 рік - 2020 рік - 2021 рік 700,00 2022 рік 2300,00 2023 рік 3000,00	показник витрат: обсяг витрат на розроблення структури геопросторових даних містобудівної документації, тис.грн. показник продукту: кількість розробленої структурної векторизованої містобудівної документації (ДПТ), од показник ефективності: середні витрати на векторизацію даних однієї містобудівної документації (ДПТ), тис.грн. показник якості: рівень адаптованої містобудівної документації до переліку класів містобудівного кадастру, %	-	-	700,00	2300,00	3000,00
	3. Удосконалення контролю у сфері будівництва	3.1. Моніторинг об'єктів будівництва	2019	Департамент з питань державного архітектурно-будівельного контролю міста Києва виконавчого органу Київської міської ради (Київської міської державної адміністрації). Комунальне підприємство «ЛІК» м. Києва	Бюджет м. Києва	Всього 2652,90 2019 рік 2652,90 2020 рік - 2021 рік - 2022 рік - 2023 рік - з них бюджет м.Києва: всього 2652,90 2019 рік 2652,90 2020 рік -	показник витрат: обсяг витрат на утримання штатних одиниць у сфері містобудівної діяльності, тис.грн. показник продукту: кількість наданих КП «ЛІК» м.Києва інформаційних та консультативних послуг у сфері містобудівної діяльності, од показник ефективності: витрати на утримання однієї штатної одиниці у сфері містобудівної діяльності, тис.грн.	2 652,90	-	-	-	-
								15	-	-	-	-
								176,86	-	-	-	-

Оперативна ціль Стратегії розвитку міста Києва до 2025 року	Завдання програми	Заходи програми	Строки виконання заходу	Виконавці заходу	Джерела фінансува ння	Обсяги фінансування, (тис.грн.)	Очікуваний результат (результативні показники)					
							Назва показника*	2019 рік	2020 рік	2021 рік	2022 рік	2023 рік
1	2	3	4	5	6	7	8	9	10	11	12	13
						2021 рік - 2022 рік - 2023 рік -	показник якості: питома вага громадян, які отримали послуги по інформуванню у сфері містобудівної діяльності від працівників КП «ЛК» м.Києва», %	35	-	-	-	-
РАЗОМ ПО МІСЬКІЙ ЦІЛЬОВІЙ ПРОГРАМІ «КОМПЛЕКСНА ПРОГРАМА РЕАЛІЗАЦІЇ МІСТОБУДІВНОЇ ПОЛІТИКИ НА 2019-2023 РОКИ»					Всього	Всього 241397,80 2019 рік 72947,60 2020 рік 22772,00 2021 рік 19678,20 2022 рік 60500,00 2023 рік 65500,00						
					Бюджет м. Києва	Всього 157249,80 2019 рік 69587,60 2020 рік 16052,00 2021 рік 16610,20 2022 рік 25000,00 2023 рік 30000,00						
					Інші джерела	Всього 84148,00 2019 рік 3360,00 2020 рік 6720,00 2021 рік 3068,00 2022 рік 35500,00 2023 рік 35500,00						

7. ІНДИКАТОРИ ПРОГРАМИ

№ п/п	Назва індикатора	Одиниця виміру	Значення індикатора за роками				
			2019 рік	2020 рік	2021 рік	2022 рік	2023 рік
1	2	3	4	5	6	7	8
1	Затверджений новий Генеральний план	так/ні	так	так	так	так	так
2	Виконання вимог ЮНЕСКО щодо дотримання режимів забудови в буферній зоні Софії Київської та Києво-Печерської Лаври	так/ні	так	так	так	так	так
3	Кількість об'єктів будівництва, що порушують містобудівне, земельне або будівельне законодавство	од.	95	0	0	0	0
4	Позиція у рейтингу WB Doing Business за категорією «Отримання дозволів на будівництво»	позиція у рейтингу	<85	<80	<75	<70	<65
5	Кількість тимчасових споруд для здійснення підприємницької діяльності	одиниць/ 1 тис. мешканців	2,4	2,3	2,3	2,2	2,2

8. КООРДИНАЦІЯ ТА КОНТРОЛЬ ЗА ХОДОМ ВИКОНАННЯ ПРОГРАМИ

Координацію виконання Програми здійснює заступник голови Київської міської державної адміністрації згідно з розподілом обов'язків.

Безпосередній контроль за виконанням завдань і заходів програми здійснює Департамент містобудування та архітектури виконавчого органу Київської міської ради (Київської міської державної адміністрації), а за цільовим та ефективним використанням коштів - головні розпорядники бюджетних коштів, які є виконавцями заходів Програми та яким передбачено бюджетні призначення на виконання заходів програми.

Департамент містобудування та архітектури виконавчого органу Київської міської ради (Київської міської державної адміністрації) забезпечує моніторинг виконання Програми та підготовку звітів про виконання завдань і заходів Програми на підставі звітів співвиконавців програми.

Співвиконавці Програми щоквартально до 01 числа другого місяця, що настає за звітним періодом, надають Департаменту містобудування та архітектури виконавчого органу Київської міської ради (Київської міської державної адміністрації) узагальнені відомості про результати виконання Програми з визначенням динаміки цільових показників.

Департамент містобудування та архітектури виконавчого органу Київської міської ради (Київської міської державної адміністрації) надає Київській міській раді, Департаменту економіки та інвестицій виконавчого органу Київської міської ради (Київської міської державної адміністрації), Департаменту фінансів виконавчого органу Київської міської ради (Київської міської державної адміністрації):

квартальні та річний звіти про виконання завдань і заходів Програми – до 20 числа другого місяця, що настає за звітним періодом;

заключний звіт про виконання завдань та заходів Програми – не пізніше ніж у тримісячний строк після закінчення встановленого строку виконання Програми;

уточнені річні звіти про виконання завдань та заходів Програми (у разі необхідності) – до 01 квітня року, наступного за звітним.

Департамент містобудування та архітектури виконавчого органу Київської міської ради (Київської міської державної адміністрації) розміщує на Єдиному вебпорталі територіальної громади міста Києва річний (квартальний) звіт та заключний звіт про результати виконання Програми.

З урахуванням реалізації заходів Програми та виділених в кожному поточному році фінансових ресурсів, співвиконавці Програми надають свої пропозиції на наступний рік щодо обсягів фінансування з обґрунтуванням до Департаменту містобудування та архітектури виконавчого органу Київської міської ради (Київської міської державної адміністрації).

Департамент містобудування та архітектури виконавчого органу Київської міської ради (Київської міської державної адміністрації) щороку здійснює обґрунтовану оцінку результатів виконання Програми та, в разі потреби, розробляє пропозиції щодо доцільності продовження тих чи інших заходів, включення додаткових заходів та завдань, уточнення результативних показників та індикаторів Програми, обсягів і джерел фінансування, переліку співвиконавців, строків виконання Програми та окремих її завдань та заходів тощо.

За ініціативою Київської міської ради, виконавчого органу Київської міської ради (Київської міської державної адміністрації), Департаменту містобудування та архітектури виконавчого органу Київської міської ради (Київської міської державної адміністрації) або головних розпорядників коштів програми розгляд проміжного звіту про хід виконання Програми, ефективність реалізації її завдань і заходів, досягнення проміжних цілей та ефективність використання коштів може розглядатися на сесіях Київської міської ради та на засіданнях відповідних постійних комісій Київської міської ради протягом року в разі виникнення потреби.

Київський міський голова

Віталій КЛИЧКО

Пояснювальна записка
до проекту рішення Київської міської ради
«Про внесення змін до рішення Київської міської ради від 20 грудня 2018 року № 548/6599 «Про затвердження міської цільової програми «Комплексна програма реалізації містобудівної політики на 2019–2021 роки»»

1. Обґрунтування необхідності видання рішення.

Департаментом містобудування та архітектури підготовлені зміни до міської цільової програми «Комплексна програма реалізації містобудівної політики на 2019-2021 роки» затвердженої рішенням Київської міської ради від 20.12.2018 року № 548/6599, які передбачають викладення цієї програми в новій редакції «Комплексна програма реалізації містобудівної політики на 2019 - 2023 роки» (далі – Програма).

Зміни програми обумовлені зміною фінансування; дією обмежувальних заходів на території міста Києва, введених з метою попередження розповсюдження корона вірусної інфекції (COVID-19) на території міста Києва, призупинені громадські обговорення, що спричинили до подовження виконання заходів, які включені до МПЦ «Комплексна програма реалізації містобудівної політики на 2019-2021 роки» на 2022-2023 роки; доповненням заходів на 2021-2023 рр.; виключенням заходів в зв'язку з внесенням змін до нормативних документів.

Основними заходами Програми є розробка містобудівної документації, виконання якої із-за вищезазначених причин продовжується. Так як перелік заходів, що передбачають розробку містобудівної документації, планів та схем залишені без змін, стратегічна екологічна оцінка змін до Програми не проводилась. В свою чергу в процесі реалізації даних заходів Програми, розробка містобудівної документації, планів та схем проводиться та буде проводитись з стратегічною екологічною оцінкою відповідно до вимог Закону України «Про стратегічну екологічну оцінку».

Повідомлення про державну допомогу суб'єктам господарювання до Антимонопольного комітету України не надаються по співвиконавцям Програми у зв'язку з тим, що заходи «Розробка додаткового модулю до МІАС ЗМД МКК «Програмний комплекс інвентаризації сплат пайової участі до міського бюджету та автоматизований процес впровадження комплексної схеми розміщення тимчасових споруд» та «Моніторинг об'єктів будівництва» Програми передбачали фінансування на 2019 рік та залишаються без змін.

2. Мета і завдання видання рішення.

Зміни підготовлені відповідно до оновлених вимог Порядку розроблення, затвердження та виконання міських цільових програм у місті Києві затверджених рішенням Київської міської ради від 12.11.2019 №65/7638 «Про внесення змін до Порядку розроблення, затвердження та виконання міських цільових програм у місті Києві, затвердженого рішенням Київської міської ради від 29 жовтня 2009 року №520/2589».

3. Загальна характеристика та основні положення проекту рішення.

Планові показники фінансування на 2019 та 2020 роки вказані по затвердженій програмі за виключенням заходу «2.4.Розробка інформаційного ресурсу територіальної структури міста з детальним описом характеристик та техніко-економічними показниками» по якому в кінці 2019 року було виділено додаткове фінансування для закриття робіт в повному обсязі. виправлена технічна помилка в таблиці по «1.6. Модернізація програмного забезпечення для створення транспортної моделі м. Києва та його приміської зони» (захід 2020 року, відповідно до вказаного загального фінансування).

Планове фінансування об'єктів з 2019 по 2021 роки вказані накопичуючим підсумком. Бюджет на 2022 та 2023 роки – в межах доведених прогнозних показниках бюджету.

На 2019 рік в бюджеті міста Києва передбачались асигнування в розмірі 42 872,6 тис.грн. по спеціальному фонду та 1091,0 тис.грн. по загальному фонду, фактично профінансовано 30 574,6 тис.грн. по спеціальному фонду та 180,0 тис.грн. по загальному фонду, а саме:

комплексна схема транспорту міста Києва у складі Інтегрованого плану розвитку транспортної інфраструктури міста Києва та його приміської зони – 13 844,9 тис.грн.;

оновлення цифрової топографічної основи М 1:2000 та М 1:10000 – 10519,5 тис.грн.;

модернізація міської інформаційно-аналітичної системи забезпечення містобудівної діяльності (ПК МІАС ЗМД) «Містобудівний кадастр міста Києва» (1, 2 та 3-й етапи) – 3 238,2 тис.грн.;

розробка інформаційного ресурсу територіальної структури міста з детальним описом характеристик та техніко-економічними показниками – 1 577,2 тис.грн.;

приведення (трансформація) наявних інформаційних ресурсів містобудівного кадастру до Державної геодезичної референцної системи координат УСК-2000 (МСК-80) – 1 394,8 тис.грн.

проведення архітектурних конкурсів - 180,0 тис.грн. (загальний фонд).

На 2020 рік в бюджеті міста Києва передбачались асигнування в розмірі 33 754,8 тис.грн. по спеціальному фонду та 540,0 тис.грн. по загальному фонду, фактично профінансовано 10 975,5 тис.грн. по спеціальному фонду та 0 тис.грн. по загальному фонду, а саме:

комплексна схема транспорту міста Києва у складі Інтегрованого плану розвитку транспортної інфраструктури міста Києва та його приміської зони – 6 980,6 тис.грн.;

схема розміщення гаражів та автостоянок в м.Києві – 620,4 тис.грн.;

оновлення цифрової топографічної основи М 1:2000 та М 1:10000 – 2 967,3 тис.грн.;

модернізація міської інформаційно-аналітичної системи забезпечення містобудівної діяльності (ПК МІАС ЗМД) «Містобудівний кадастр міста Києва» (1, 2 та 3-й етапи) – 407,2 тис.грн.

На 2021 рік в бюджеті міста Києва заплановані асигнування в розмірі 20 000,0 тис.грн. по спеціальному фонду та 540,0 тис.грн. по загальному фонду. В бюджет 2021 року включені заходи Програми, по яким протягом 2019-2020 років виконання та фінансування були меншим, від запланованого Програмою.

В проекті змін міської цільової програми відбулись зміни по наступним заходам:

п. 1.2. «Розроблення Програми розміщення об'єктів будівництва на етап 5-7 років» розділу «Підвищення якості міського планування з урахуванням потреб громади та сучасних європейських практик» вилучено, в зв'язку з внесенням змін до Закону України «Про регулювання містобудівної діяльності», розробкою розділу «Зведений перелік об'єктів будівництва на етап 7 років» в складі проекту Генерального плану та Програма капітальних інвестицій на 5 років в складі Комплексної схеми транспорту м.Києва у складі інтегрованого плану розвитку транспортної інфраструктури м.Києва та його приміської зони;

доповнено п.1.4. «Схема розміщення гаражів та автостоянок в м.Києві» розділу «Підвищення якості міського планування з урахуванням потреб громади та сучасних європейських практик» додатковим видами розробки (робіт) розділу «Стратегічної екологічної оцінки (СЕО)», відповідно до вимог законодавства, в зв'язку із вступом в дію Закону України «Про стратегічну екологічну оцінку»;

доповнено п.1.5. «Комплексна схема транспорту міста Києва у складі Інтегрованого плану розвитку транспортної інфраструктури міста Києва та його приміської зони» розділу «Підвищення якості міського планування з урахуванням потреб громади та сучасних європейських практик» додатковим видами розробки (робіт) розділу «Стратегічна екологічна оцінка (СЕО)», відповідно до вимог законодавства, в зв'язку із вступом в дію Закону України «Про стратегічну екологічну оцінку»;

п.1.8. затвердженій редакції «Розробка ландшафтного плану міста, проведення інвентаризації ландшафтів» розділу «Підвищення якості міського планування з урахуванням потреб громади та сучасних європейських практик» вилучено в зв'язку з включенням даних робіт до Комплексної МЦП екологічного благополуччя міста Києва на 2019-2021рр. (стор.49-50, пункти 2.10.43-2.10.56);

п. 2.2. затвердженій редакції «Проектування, створення та впровадження програмного комплексу міської інформаційно-аналітичної системи забезпечення містобудівної діяльності «Містобудівний кадастр міста Києва» та автоматизованого процесу впровадження комплексної схеми розміщення тимчасових споруд» розділу «Впровадження прозорої системи розвитку об'єктів міського простору» вилучено в зв'язку з тим, даний захід буде закінчений в наступних роках, тільки після проведення модернізації міської інформаційно-аналітичної системи забезпечення містобудівної діяльності (ПК МІАС ЗМД) «Містобудівний кадастр м.Києва» та розробки електронних сервісів;

пунктом 2.2. розділу «Впровадження прозорої системи розвитку об'єктів міського простору» доповнити новим завданням програми «Верифікація адресної інвентаризації багатоквартирних житлових будинків» для вирішення проблематики підтвердження адреси будинків, збудованих до 2011 року, до моменту нормативного регулювання процесу присвоєння поштових адрес об'єктам нерухомого майна;

п. 2.5 розділу «Впровадження прозорої системи розвитку об'єктів міського простору» доповнити новим завданням програми «Придбання ортофотоплану» для ведення містобудівного моніторингу;

пунктом 2.8. розділу «Впровадження прозорої системи розвитку об'єктів міського простору» внести нове завдання програми «Впровадження інформаційно-аналітичних сервісів для подальшого розвитку містобудівного кадастру»;

доповнення розділу «Впровадження прозорої системи розвитку об'єктів міського простору» новим заходом п.2.10 - «Створення геоінформаційної системи інженерних мереж як складової інформаційного ресурсу єдиної цифрової топографічної основи міста Києва» результатом роботи якої є створення геоінформаційної моделі трубопроводів та електро-телекомунікаційних мереж міста Києва;

доповнення розділу «Впровадження прозорої системи розвитку об'єктів міського простору» новим заходом п.2.11 «Розроблення структури геопросторових даних містобудівної документації з приведенням паперових та растрових матеріалів детальних планів території у векторний вигляд» для приведення наявних паперових матеріалів прийнятих детальних планів територій у векторний вигляд та приведення структури векторних даних усіх детальних планів території, до адаптованого та доповненого переліку класів об'єктів містобудівного кадастру міста Києва;

п. 4.1. «Впорядкування об'єктів вуличного мистецтва» та п.4.4 «Впровадження сучасної нормативної та законодавчої бази планування міських просторів» розділу «Розробка концепцій збалансованого інтегрованого розвитку міста та приміських територій» вилучено, враховуючи наказ Міністерства регіонального розвитку, будівництва та житлово-комунального господарства України від 21.10.2011 № 244 (із змінами і доповненнями, внесеними наказом Міністерства розвитку громад та територій України від 23 листопада 2020 року № 284) розпочато роботу над внесенням змін до Правил благоустрою міста Києва затверджених рішенням КМР від 25 грудня 2008 року № 1051/1051, а також нового порядку проведення робіт з благоустрою і порядку їх реєстрації, в яких враховуватимуть сучасні принципи просторового розвитку в тому числі сучасні принципи забудови міста, організації зв'язків та рекреацій.

п. 4.2. «Впорядкування тимчасових споруд для ведення підприємницької діяльності» розділу «Розробка концепцій збалансованого інтегрованого розвитку міста та приміських територій» вилучено, в зв'язку з набуттям чинності Наказу Мінрегіону від 23.11.2020 №284 підготовлено проект розпорядження ВО КМР (КМДА) «Про визнання таким, що втратило чинність,

розпорядження ВО КМР (КМДА) від 16.06.2015 №585 «Про затвердження Комплексної схеми розміщення тимчасових споруд торговельного, побутового, соціально-культурного чи іншого призначення для здійснення підприємницької діяльності в м.Києві»;

вилучено 5-й розділ діяльності «Розвиток окремих територій» захід 5.1 «Розробка довідника з облаштування міського простору в історичній частині міста» у зв'язку з проектом «Інтегрований розвиток міст України», в рамках якого, спільно із німецьким товариством міжнародного співробітництва «Deutsche Gesellschaft für Internationale Zusammenarbeit (GIZ) GmbH» та Подільською районною в місті Києві державною адміністрацією розробляється Стратегія розвитку Подолу до 2035 року.

4. Стан нормативно-правової бази у даній сфері правового регулювання.

Відповідно до пункту 22 частини першої статті 26 Закону України «Про місцеве самоврядування в Україні», Закону України «Про регулювання містобудівної діяльності», рішення Київської міської ради від 29 жовтня 2009 року № 520/2589 «Про порядок розроблення, затвердження та виконання міських цільових програм у місті Києві», рішення Київської міської ради від 24 травня 2012 № 588/7925 «Про Службу містобудівного кадастру».

5. Фінансово-економічне обґрунтування.

Реалізація проєкту рішення здійснюється за рахунок коштів бюджету міста Києва на відповідний рік та інших джерел.


6. Прогноз соціально-економічних та інших наслідків видання рішення.

Прийняття рішення сприятиме забезпеченню збалансованого розвитку міста, виконання положень генерального плану міста Києва, комплексному містобудівному розвитку територій міста, поліпшенню інвестиційного клімату в будівництві, екологічних та соціальних умов життєдіяльності населення, стану довкілля, збереженню і ефективному використанню об'єктів культурної спадщини.

7. Доповідач на пленарному засіданні.

Відповідальними за представлення проєкту рішення – є директор Департаменту містобудування та архітектури – Олександр СВИСТУНОВ та перший заступник директора Департаменту містобудування та архітектури – начальник управління інженерно-транспортної інфраструктури міста – Олександр ЯСТРУБЕНКО.

Директор Департаменту
містобудування та архітектури



Олександр СВИСТУНОВ

Довідка

до проєкту рішення Київської міської ради «Про внесення змін до рішення Київської міської ради від 20 грудня 2018 року № 548/6599 «Про затвердження міської цільової програми «Комплексна програма реалізації містобудівної політики на 2019 - 2021 роки»

Проєкт рішення розроблено Департаментом містобудування та архітектури виконавчого органу Київської міської ради (Київської міської державної адміністрації).

Проєктом рішення передбачається внести зміни до міської цільової програми «Комплексна програма реалізації містобудівної політики на 2019-2021 роки», затвердженої рішенням Київської міської ради від 20 грудня 2018 року № 548/6599, з викладенням її в новій редакції як програми на 2019-2023 роки (далі – нова редакція Програми).

За результатами юридичної експертизи проєкту рішення звертаємо увагу на наступне.

1. Згідно із Законом України «Про стратегічну екологічну оцінку» (яким регулюються питання здійснення стратегічної екологічної оцінки проєкту документа державного планування):

- документи державного планування – це стратегії, плани, схеми, містобудівна документація, загальнодержавні програми, державні цільові програми та інші програми і програмні документи, включаючи зміни до них, які розробляються та/або підлягають затвердженню органом державної влади, органом місцевого самоврядування (пункт 3 частини першої статті 1);

- цей Закон регулює відносини у сфері оцінки наслідків для довкілля, у тому числі для здоров'я населення, виконання документів державного планування та поширюється на документи державного планування, які стосуються сільського господарства, лісового господарства, рибного господарства, енергетики, промисловості, транспорту, поводження з відходами, використання водних ресурсів, охорони довкілля, телекомунікацій, туризму, містобудування або землеустрою (схеми) та виконання яких передбачатиме реалізацію видів діяльності (або які містять види діяльності та об'єкти), щодо яких законодавством передбачено здійснення процедури оцінки впливу на довкілля, або які вимагають оцінки, зважаючи на ймовірні наслідки для територій та об'єктів природно-заповідного фонду та екологічної мережі (далі - території з природоохоронним статусом), крім тих, що стосуються створення або розширення територій та об'єктів природно-заповідного фонду (частина перша статті 2).

При цьому в пояснювальній записці до проєкту розпорядження зазначено, що стратегічну екологічну оцінку проєкту нової редакції Програми відповідно до Закону України «Про стратегічну екологічну оцінку» не проведено. В обґрунтування необов'язковості проведення такої оцінки в пояснювальній записці наведено інформацію про те, що Управління екології та природних ресурсів виконавчого органу Київської міської ради (Київської міської державної адміністрації), з посиланням зокрема на зазначену частину першу статті 2 Закону України «Про стратегічну екологічну оцінку», листом від 08

листопада 2021 року № 077-5320 надало висновок про те, що проект змін до міської цільової програми «Комплексна програма реалізації містобудівної політики на 2019-2021 роки» не відповідає зазначеним у цій законодавчій нормі критеріям та не потребує процедури стратегічної екологічної експертизи (копію листа додано до матеріалів проекту рішення), а також погодило розпорядження виконавчого органу Київської міської ради (Київської міської державної адміністрації) від 15 листопада 2021 року № 2355 «Про схвалення змін до міської цільової програми «Комплексна програма реалізації містобудівної політики на 2019 - 2021 роки» на стадії його проекту без зауважень.

2. Відповідно до пункту 7.1 розділу II «Порядок розроблення та внесення змін до програми» Порядку розроблення, затвердження та виконання міських цільових програм у місті Києві, затвердженого рішенням Київської міської ради від 29 жовтня 2009 року № 520/2589 (у редакції рішення Київської міської ради від 12 листопада 2019 року № 65/7638), проект рішення Київської міської ради про затвердження програми, строк виконання якої планується розпочати у наступному бюджетному році або на наступний період, вноситься на розгляд Київської міської ради виконавчим органом Київської міської ради (Київською міською державною адміністрацією) не пізніше 1 червня року, в якому завершується строк виконання програми.

3. У даному випадку шляхом викладення програми в новій редакції розширено її дію додатково на 2022-2023 роки замість розроблення нової цільової програми на ці роки.

Заступник керівника апарату –
Начальник юридичного управління
«___» грудня 2021 року



Леся ВЕРЕС



УКРАЇНА

ВИКОНАВЧИЙ ОРГАН КИЇВСЬКОЇ МІСЬКОЇ РАДИ
(КИЇВСЬКА МІСЬКА ДЕРЖАВНА АДМІНІСТРАЦІЯ)

ДЕПАРТАМЕНТ МІСТОБУДУВАННЯ ТА АРХІТЕКТУРИ

*вул. Хрещатик, 32, м. Київ, 01001 тел. (044) 278-19-85, 235-10-25
Контактний центр міста Києва (044) 15 51 E-mail: architecture@kyivcity.gov.ua Код ЄДРПОУ 26345558*

Управління екології та природних
ресурсів виконавчого органу
Київської міської ради
(Київської міської державної
адміністрації)

Департамент містобудування та архітектури виконавчого органу Київської міської ради (Київської міської державної адміністрації) відповідно до Закону України «Про стратегічну екологічну оцінку» для визначення необхідності проведення СЕО направляє на розгляд проект змін до міської цільової програми «Комплексна програма реалізації містобудівної політики на 2019-2021 роки» (далі – Програма) з пояснювальною запискою до проекту розпорядження щодо схвалення змін до Програми.

З повагою

Перший заступник директора

Олександр ЯСТРУБЕНКО

Олеся ШЕВЕНОК 2782873

Інформація про електронні підписи (ЕП)

№ документа 055-27412

Дата реєстрації 04.11.2021

Документ зареєстровано у картотеці:

Вихідна

Вид документа:

Лист

Стислий зміст:

Щодо проведення СЕО

Кількість файлів: 3

Кількість ЕП: 2



ДОКУМЕНТ СЕД АСКОД ІТС ЄПК



Департамент містобудування та архітектури

За підписом:

Яструбенко Олександр Васильович

04.11.2021 № 055-27412

Перелік електронних підписів

ПІБ	Дати і час нанесення ЕП	Погодження	Час останнього нанесення ЕП
Яструбенко Олександр Васильович Кількість ЕП: 1	05.11.2021 10:56:11 ;	05.11.2021 10:56:12 Підписав;	05.11.2021 10:56:11 
Шевенок Олеся Миколаївна Кількість ЕП: 1	05.11.2021 10:30:36 ;		05.11.2021 10:30:36 



УКРАЇНА
ВИКОНАВЧИЙ ОРГАН КИЇВСЬКОЇ МІСЬКОЇ РАДИ
(КИЇВСЬКА МІСЬКА ДЕРЖАВНА АДМІНІСТРАЦІЯ)

УПРАВЛІННЯ ЕКОЛОГІЇ ТА ПРИРОДНИХ РЕСУРСІВ

*вул. Турівська, 28, м. Київ, 04080, приймальня (044) 366-64-10, (044) 366-64-11, e-mail: ecology@kyivcity.gov.ua
Контактний центр міста (044) 15 51 Код ЄДРПОУ 41819431*

Департамент містобудування та
архітектури виконавчого органу
Київської міської ради (Київської
міської державної адміністрації)
вул. Хрещатик, 32, м. Київ, 01001

Управлінням екології та природних ресурсів виконавчого органу Київської міської ради (Київської міської державної адміністрації) (далі – Управління) в межах повноважень, опрацьовано ваш лист за № 055-27412 від 04.11.2021 щодо необхідності проведення стратегічної екологічної оцінки (далі – СЕО) проєкту змін до міської цільової програми «Комплексна програма реалізації містобудівної політики на 2019-2021 роки». За результатами розгляду питання повідомляємо.

Згідно з положеннями частини першої статті 2 Закону України «Про стратегічну екологічну оцінку» визначено необхідність процедури СЕО для документів державного планування (далі – ДДП), які стосуються сільського господарства, лісового господарства, рибного господарства, енергетики, промисловості, транспорту, поводження з відходами, використання водних ресурсів, охорони довкілля, телекомунікацій, туризму, містобудування або землеустрою (схеми) та виконання яких передбачатиме реалізацію видів діяльності (або які містять види діяльності та об'єкти), щодо яких законодавством передбачено здійснення процедури оцінки впливу на довкілля, або які вимагають оцінки, зважаючи на ймовірні наслідки для територій та об'єктів природно-заповідного фонду та екологічної мережі, крім тих, що стосуються створення або розширення територій та об'єктів природно-заповідного фонду, крім тих, що стосуються створення або розширення територій та об'єктів природно-заповідного фонду.

Відповідно до змісту розглянутих матеріалів проєкту ДДП, проєкт змін до міської цільової програми «Комплексна програма реалізації містобудівної політики на 2019-2021 роки» не відповідає зазначеним критеріям та не потребує процедури СЕО.

Принагідно зазначаємо, містобудівна документація (генеральний план населеного пункту, план зонування, детальні плани території), схема розміщення гаражів та автостоянок в м. Києві, комплексна схема транспорту міста Києва підлягають СЕО відповідно до положень частини сімнадцятої статті 17, абзацу другого частини першої статті 18, абзацу другого частини першої статті 19 Закону України «Про регулювання містобудівної діяльності», частини першої статті 2 Закону України «Про стратегічну екологічну оцінку». Згідно з вимогами частини першої статті 10 Закону України «Про стратегічну екологічну оцінку» СЕО здійснюється у процесі розроблення ДДП до його подання для затвердження.

Додатково інформуємо, що листи Управління не є нормативно-правовими актами і не встановлюють норми права, а мають виключно інформаційний характер.

Заступник начальника управління –
начальник відділу охорони навколишнього
середовища та оцінки впливу на довкілля

Марина ТІЩЕНКОВА

Інформація про електронні підписи (ЕП)

№ документа 055-27412/1

Дата реєстрації 08.11.2021

Документ зареєстровано у картотеці:

Вхідна

Вид документа:

Лист

Стислий зміст:

Щодо проведення СЕО

Кількість файлів: 1


Кількість ЕП: 1



ДОКУМЕНТ СЕД АСКОД ІТС ЄПК

Департамент містобудування та
архітектури
08.11.2021 № 055-27412/1

Перелік електронних підписів

ПІБ	Дати і час нанесення ЕП	Погодження	Час останнього нанесення ЕП
Тіщенко Марина Олегівна Кількість ЕП: 1	08.11.2021 14:16:26 ;		08.11.2021 14:16:26 



УКРАЇНА

ВИКОНАВЧИЙ ОРГАН КИЇВСЬКОЇ МІСЬКОЇ РАДИ
(КИЇВСЬКА МІСЬКА ДЕРЖАВНА АДМІНІСТРАЦІЯ)

ДЕПАРТАМЕНТ ЕКОНОМІКИ ТА ІНВЕСТИЦІЙ

буль. Хрещатик, 36, м. Київ, 01044, тел. (044) 202 72 78

Контактний центр міста Києва (044) 15 51 E-mail: org@guemda.gov.ua Код ЄДРПОУ 04633423

050/17-4885

06.08.2021

Департамент містобудування та
архітектури виконавчого органу
Київської міської ради (Київської
міської державної адміністрації)

ВИСНОВОК

про погодження проєкту змін до Міської цільової програми «Комплексна
програма реалізації містобудівної політики на 2019-2023 роки»
(позитивний висновок)

Департаментом економіки та інвестицій виконавчого органу Київської міської ради (Київської міської державної адміністрації) відповідно до пункту 5.2. Розділу II Порядку розроблення, затвердження та виконання міських цільових програм у місті Києві, затвердженого рішенням Київської міської ради від 29 жовтня 2009 року № 520/2589 (в редакції рішення Київської міської ради від 12 листопада 2019 року № 65/7638), проведено експертизу проєкту змін до Міської цільової програми «Комплексна програма реалізації містобудівної політики на 2019-2023 роки», наданого листом Департаменту містобудування та архітектури виконавчого органу Київської міської ради (Київської міської державної адміністрації) від 15.07.2021 № 055-16672.

За результатами проведеної експертизи надаємо позитивний висновок та погоджуємо проєкт змін до Міської цільової програми «Комплексна програма реалізації містобудівної політики на 2019-2023 роки».

Директор

Наталія МЕЛЬНИК

Валерія КОЛОМІСЦЬ
Оксана ШЛАПАЦЬКА
Катерина ЛУКАШЕВИЧ 202 76 74



ДОКУМЕНТ ІТС ЄІПК СЕД АСКОД (ПІДПИСАНО
КВАЛІФІКОВАНИМ ЕЛЕКТРОННИМ ПІДПИСОМ)

Сертифікат 58E2D9E7F900307B04000000433E2000F8B08100
Підписувач Мельник Наталія Олегівна
Дійсний з 02.03.2020 0:00:00 по 02.03.2022 0:00:00

Департамент економіки та інвестицій



050/17-4885 від 06.08.2021

Інформація про електронні підписи (ЕП)

№ документа 055-15495/1

Дата реєстрації 09.08.2021

Документ зареєстровано у картотеці:

Вхідна

Вид документа:

Лист


Стислий зміст:

ВИСНОВОК

про погодження проекту змін до Міської цільової програми «Комплексна програма реалізації містобудівної політики на 2019-2023 роки»
(позитивний висновок)

Кількість файлів: 1

Кількість ЕП: 1




ДОКУМЕНТ СЕД АСКОД ІТС ЄПІК

Департамент містобудування та архітектури

09.08.2021 № 055-15495/1

Перелік електронних підписів

ПІБ	Дати і час нанесення ЕП	Погодження	Час останнього нанесення ЕП
Мельник Наталія Олегівна Кількість ЕП: 1	06.08.2021 15:02:15 ;		06.08.2021 15:02:15 



УКРАЇНА

ВИКОНАВЧИЙ ОРГАН КИЇВСЬКОЇ МІСЬКОЇ РАДИ
(КИЇВСЬКА МІСЬКА ДЕРЖАВНА АДМІНІСТРАЦІЯ)

ДЕПАРТАМЕНТ ФІНАНСІВ

вул. Хрещатик, 36, м. Київ, 01044 тел. (044) 202 79 29, 202 77 58, 202 73 45
Контактний центр міста Києва (044) 15 51 E-mail: info@knifd.gov.ua Код ЄДРПОУ 02317474

054-2-3-10/1739
16.07.2021 р.

Департамент містобудування та архітектури виконавчого органу Київської міської ради (Київської міської державної адміністрації)

Департамент фінансів виконавчого органу Київської міської ради (Київської міської державної адміністрації), відповідно до пункту 5 розділу II Порядку розроблення, затвердження та виконання міських цільових програм у місті Києві, затвердженого рішенням Київської міської ради від 29 жовтня 2009 року № 520/2589 (зі змінами), опрацював лист від 15.07.2021 № 055-16672, щодо схвалення змін проекту Міської цільової програми «Комплексна програма реалізації містобудівної політики на 2019-2021 роки» та надає позитивний висновок в частині можливості фінансування завдань та заходів програми за рахунок коштів бюджету міста Києва.

Заступник директора

Олександр МОРОЗ

Інформація про електронні підписи (ЕП)

№ документа 055-16672/1

Дата реєстрації 16.07.2021

Документ зареєстровано у картотеці:

Вхідна

Вид документа:

Лист

Стислий зміст:

Висновок щодо експертизи МЦП «Комплексна програма реалізації містобудівної політики на 2019-2023роки»

Кількість файлів: 1


Кількість ЕП: 1



ДОКУМЕНТ СЕД АСКОД ІТС ЄПК

Департамент містобудування та
архітектури
16.07.2021 № 055-16672/1

Перелік електронних підписів

ПІБ	Дати і час нанесення ЕП	Погодження	Час останнього нанесення ЕП
Мороз Олександр Семенович Кількість ЕП: 1	16.07.2021 10:54:10 ;		16.07.2021 10:54:10 

Інформація про електронні підписи (ЕП)

№ документа 949-пр

Дата реєстрації 12.06.2020

Документ зареєстровано у картотеці:

Вхідна

Вид документа:

проект розпорядження

Стислий зміст:

Про схвалення змін до міської цільової програми «Комплексна програма реалізації містобудівної політики на 2019 - 2021 роки»

ТЕРМІН ОПРАЦЮВАННЯ ПРОЄКТУ РОЗПОРЯДЖЕННЯ ЗАКІНЧИВСЯ 05.08.2020.

ТЕРМІН ОПРАЦЮВАННЯ ПРОЄКТУ РОЗПОРЯДЖЕННЯ ПРОДОВЖЕНО ДО 06.11.2020 (ДОРУЧЕННЯ ВІД 15.10.2020 № 36806).

ТЕРМІН ОПРАЦЮВАННЯ ПРОЄКТУ РОЗПОРЯДЖЕННЯ ПРОДОВЖЕНО (ДОРУЧЕННЯ ВІД 21.05.2021 № 15310) до 21.05.2021.

ТЕРМІН ОПРАЦЮВАННЯ ПРОЄКТУ РОЗПОРЯДЖЕННЯ ПРОДОВЖЕНО (ДОРУЧЕННЯ ВІД 30.08.2021 № 31633) до 20.09.2021.

ТЕРМІН ОПРАЦЮВАННЯ ПРОЄКТУ РОЗПОРЯДЖЕННЯ ПРОДОВЖЕНО (ДОРУЧЕННЯ ВІД 08.10.2021 № 37118) до 29.10.2021.

ТЕРМІН ОПРАЦЮВАННЯ ПРОЄКТУ РОЗПОРЯДЖЕННЯ ПРОДОВЖЕНО (ДОРУЧЕННЯ ВІД 04.11.2021 № 40837) до 25.11.2021.

Кількість файлів: 41



Кількість ЕП: 90













ДОКУМЕНТ СЕД АСКОД ІТС ЄПК






Київська міська державна
адміністрація
12.06.2020 № 949-пр






Перелік електронних підписів




ПІБ	Дати і час нанесення ЕП	Погодження	Час останнього нанесення ЕП
Жуковська Віта Олександрівна Кількість ЕП: 1	08.11.2021 08:54:56 ;		08.11.2021 8:54:56 
Свистунов Олександр Вікторович Кількість ЕП: 20	12.06.2020 16:55:55 ; 12.06.2020 16:55:55 ; 12.06.2020 16:55:56 ; 12.06.2020 16:55:56 ; 12.06.2020 16:55:56 ; 30.06.2020 17:34:56 ; 30.06.2020 17:34:58 ; 13.10.2020 14:27:31 ; 13.10.2020 14:27:31 ; 13.10.2020 14:27:31 ; 27.04.2021 20:31:20 ; 02.09.2021 16:04:51 ; 26.10.2021 12:52:47 ; 26.10.2021 12:58:06 ; 26.10.2021 12:58:11 ; 26.10.2021 12:58:15 ; 26.10.2021 12:58:20 ; 26.10.2021 13:30:29 ; 04.11.2021 18:51:16 ; 05.11.2021	30.06.2020 17:34:58 Погодив; 13.10.2020 14:27:31 Погодив; 02.09.2021 16:04:52 Погодив; 26.10.2021 12:52:47 Погодив;	05.11.2021 16:08:15 

<p>Коляденко Віктор Миколайович Кількість ЕП: 23</p>	<p>16:08:15 ; 12.06.2020 16:55:55 ; 12.06.2020 16:55:55 ; 12.06.2020 16:55:56 ; 12.06.2020 16:55:56 ; 12.06.2020 16:55:56 ; 30.06.2020 17:32:35 ; 30.06.2020 17:32:38 ; 08.07.2020 15:16:04 ; 08.07.2020 15:16:07 ; 08.07.2020 15:16:08 ; 29.10.2020 11:53:21 ; 27.04.2021 11:43:43 ; 27.04.2021 11:43:43 ; 01.09.2021 18:50:14 ; 01.09.2021 18:50:14 ; 01.09.2021 18:50:14 ; 01.09.2021 18:50:14 ; 01.09.2021 18:50:15 ; 01.09.2021 18:50:15 ; 25.10.2021 20:33:21 ; 26.10.2021 13:00:36 ; 04.11.2021 18:42:24 ; 05.11.2021 15:58:59 ;</p>	<p>08.07.2020 15:16:08 Погодив; 27.04.2021 11:43:43 Погодив; 25.10.2021 20:33:21 Погодив;</p>	<p>05.11.2021 15:58:59</p> 
<p>Возний Олександр Іванович Кількість ЕП: 2</p>	<p>09.06.2021 10:56:02 ; 05.11.2021 15:47:56 ;</p>	<p>09.06.2021 10:56:02 Погодив; 05.11.2021 15:47:56 Погодив;</p>	<p>05.11.2021 15:47:56 Погодив</p> 
<p>Шевенок Олеся Миколаївна Кількість ЕП: 11</p>	<p>30.06.2020 16:39:28 ; 08.07.2020 10:42:14 ; 08.07.2020 10:42:47 ; 08.07.2020 10:42:52 ; 13.10.2020 12:49:43 ; 13.10.2020 14:12:55 ; 13.10.2020 14:13:28 ; 26.04.2021 18:52:40 ; 31.08.2021 12:41:34 ; 04.11.2021 18:22:46 ; 05.11.2021 15:34:26 ;</p>	<p>08.07.2020 10:42:53 Погодив; 26.04.2021 18:52:40 Погодив; 31.08.2021 12:41:34 Погодив;</p>	<p>05.11.2021 15:34:26</p> 
<p>Загуменний Дмитро Миколайович Кількість ЕП: 1</p>	<p>29.10.2021 18:54:24 ;</p>	<p>29.10.2021 18:54:24 Погодив;</p>	<p>29.10.2021 18:54:24 Погодив</p> 
<p>Оленич Петро Сергійович Кількість ЕП: 3</p>	<p>29.04.2021 13:49:37 ; 07.09.2021 18:31:35 ; 28.10.2021 12:07:53 ;</p>	<p>28.10.2021 12:07:53 Погодив;</p>	<p>28.10.2021 12:07:53 Погодив</p> 
<p>Поворозник</p>	<p>30.04.2021 08:57:03 ; 27.10.2021</p>	<p>30.04.2021 08:57:03</p>	<p>27.10.2021 11:07:15</p>

Микола Юрійович Кількість ЕП: 2	11:07:15 ;	Погодив; 27.10.2021 11:07:15 Погодив;	Погодив 
Кандибор Руслан Васильович Кількість ЕП: 1	20.10.2021 08:50:34 ;	20.10.2021 08:50:34 Погодив;	20.10.2021 8:50:34 Погодив 
Кагляк Олександр Михайлович Кількість ЕП: 1	13.10.2021 12:14:30 ;		13.10.2021 12:14:30 
Шпильовий Іван Федорович Кількість ЕП: 1	12.10.2021 14:55:22 ;	12.10.2021 14:55:38 Розглянув;	12.10.2021 14:55:22 
Яковлева Ольга Володимирівна Кількість ЕП: 1	11.10.2021 14:07:31 ;	11.10.2021 14:07:31 Погодив;	11.10.2021 14:07:31 Погодив 
Попович Оксана Миколаївна Кількість ЕП: 4	18.06.2020 17:50:50 ; 03.07.2020 11:39:00 ; 10.09.2021 15:58:09 ; 20.09.2021 14:58:57 ;	03.07.2020 11:39:00 Погодив; 20.09.2021 14:58:58 Погодив;	20.09.2021 14:58:57

			
Половинко Олег Володимирович Кількість ЕП: 1	16.09.2021 18:06:24 ;	16.09.2021 18:06:24 Погодив;	16.09.2021 18:06:24 Погодив 
Красюк Сергій Йосипович Кількість ЕП: 2	19.10.2020 11:52:25 ; 14.09.2021 11:26:25 ;	19.10.2020 11:52:25 Погодив; 14.09.2021 11:26:26 Погодив;	14.09.2021 11:26:25 
Репік Володимир Михайлович Кількість ЕП: 2	28.10.2020 16:04:52 ; 10.09.2021 15:31:01 ;	28.10.2020 16:04:52 Погодив; 10.09.2021 15:31:01 Погодив;	10.09.2021 15:31:01 Погодив 
Мельник Наталія Олегівна Кількість ЕП: 3	01.07.2020 13:59:22 ; 22.10.2020 16:22:36 ; 09.09.2021 11:24:34 ;	22.10.2020 16:22:36 Погодив; 09.09.2021 11:24:34 Погодив;	09.09.2021 11:24:34 Погодив 
Свистунов Олександр Вікторович Кількість ЕП: 1	02.09.2021 13:52:58 ;	02.09.2021 13:52:58 Погодив;	02.09.2021 13:52:58 Погодив

			
Непоп Вячеслав Іванович Кількість ЕП: 1	15.10.2020 14:33:57 ;	15.10.2020 14:33:57 Погодив;	15.10.2020 14:33:57 Погодив 
Багінська Ганна Вікторівна Кількість ЕП: 3	13.10.2020 14:04:22 ; 13.10.2020 14:11:19 ; 13.10.2020 14:11:29 ;	13.10.2020 14:04:22 Погодив;	13.10.2020 14:11:29 
Яструбенко Олександр Васильович Кількість ЕП: 3	08.07.2020 15:41:13 ; 08.07.2020 15:41:13 ; 08.07.2020 15:41:13 ;	08.07.2020 15:41:13 Погодив;	08.07.2020 15:41:13 Погодив 
Яструбенко Олександр Васильович Кількість ЕП: 3	08.07.2020 15:41:13 ; 08.07.2020 15:41:13 ; 08.07.2020 15:41:13 ;	08.07.2020 15:41:13 Погодив;	08.07.2020 15:41:13 Погодив 
Яструбенко Олександр Васильович Кількість ЕП: 3	08.07.2020 15:41:13 ; 08.07.2020 15:41:13 ; 08.07.2020 15:41:13 ;	08.07.2020 15:41:13 Погодив;	08.07.2020 15:41:13 Погодив

			
Лисик Ганна Миколаївна Кількість ЕП: 1	08.07.2020 08:41:36 ;	08.07.2020 08:41:36 Погодив;	08.07.2020 8:41:36 Погодив 
Мондриївський Валентин Миколайович Кількість ЕП: 2	18.06.2020 09:36:10 ; 02.07.2020 09:14:55 ;	18.06.2020 09:36:10 Погодив; 02.07.2020 09:14:55 Погодив;	02.07.2020 9:14:55 Погодив 



УКРАЇНА

ВИКОНАВЧИЙ ОРГАН КИЇВСЬКОЇ МІСЬКОЇ РАДИ
(КИЇВСЬКА МІСЬКА ДЕРЖАВНА АДМІНІСТРАЦІЯ)

**ДЕПАРТАМЕНТ З ПИТАНЬ ДЕРЖАВНОГО АРХІТЕКТУРНО -
БУДІВЕЛЬНОГО КОНТРОЛЮ МІСТА КИЄВА**

вул. Хрещатик, 32А, м. Київ, 01044 тел. (044) 202 77 72

Контактний центр міста Києва (044) 15 51 E-mail: dabk@kyivcity.gov.ua Код ЄДРПОУ 40224921

№ _____

на № _____ від _____

Департамент містобудування та
архітектури виконавчого органу Київської
міської ради (Київської міської державної
адміністрації)

Департамент з питань державного архітектурно-будівельного контролю міста Києва виконавчого органу Київської міської ради (Київської міської державної адміністрації), в межах повноважень, розглянув проект розпорядження виконавчого органу Київської міської ради (Київської міської державної адміністрації) «Про схвалення змін до міської цільової програми «Комплексна програма реалізації містобудівної політики на 2019 – 2021 роки» та повідомляє, що погоджує зазначений проект без зауважень.

В. о. директора

Оксана ПОПОВИЧ

Інформація про електронні підписи (ЕП)

№ документа 073-7997

Дата реєстрації 10.09.2021

Документ зареєстровано у картотеці:

Вихідна

Вид документа:

Лист

Стислий зміст:

Комплексна програма реалізації містобудівної політики на 2019-2021

Кількість файлів: 1

Кількість ЕП: 1



ДОКУМЕНТ СЕД АСКОД ІТС ЄПК

Департамент з питань державного

За підписом:

архітектурно-будівельного


Попович Оксана Миколаївна (В. о.

контролю міста Києва

директора департаменту)

10.09.2021 № 073-7997

Перелік електронних підписів

ПІБ	Дати і час нанесення ЕП	Погодження	Час останнього нанесення ЕП
Попович Оксана Миколаївна Кількість ЕП: 1	10.09.2021 15:53:03 ;		10.09.2021 15:53:03 



УКРАЇНА

ВИКОНАВЧИЙ ОРГАН КИЇВСЬКОЇ МІСЬКОЇ РАДИ
(КИЇВСЬКА МІСЬКА ДЕРЖАВНА АДМІНІСТРАЦІЯ)

ДЕПАРТАМЕНТ ЗЕМЕЛЬНИХ РЕСУРСІВ

вул. Хрещатик, 32-а, м. Київ, 01601 тел. (044) 279 58 72

Контактний центр міста Києва (044) 15 51 E-mail: kyivland@kyivcity.gov.ua Код ЄДРПОУ 26199097

Департамент містобудування та архітектури виконавчого органу Київської міської ради (Київської міської державної адміністрації)

Департаментом земельних ресурсів виконавчого органу Київської міської ради (Київської міської державної адміністрації) (далі – Департамент) розглянуто проект розпорядження виконавчого органу Київської міської ради (Київської міської державної адміністрації) «Про схвалення змін до міської цільової програми «Комплексна програма реалізації містобудівної політики на 2019 - 2021 роки» від 12.06.2020 № 949-пр (далі – проект розпорядження) та повідомляється.

Порядком розроблення, затвердження та виконання міських цільових програм у місті Києві, затвердженням рішенням Київської міської ради від 29.10.2009 № 520/2589 та Регламентом виконавчого органу Київської міської ради (Київської міської державної адміністрації), затвердженням розпорядженням виконавчого органу Київської міської ради (Київської міської державної адміністрації) від 08.10.2013 № 1810 не передбачено погодження Департаментом проектів розпоряджень про затвердження міських цільових програм та внесення змін до них.

Крім того, Департамент не є суб'єктом виконання заходів передбачених міською цільовою програмою «Комплексна програма реалізації містобудівної політики на 2019-2023 роки».

Враховуючи викладене, Департамент не може погоджувати проект розпорядження.

Директор

Валентина ПЕЛИХ

Марія Дегтяренко
Юлія Демкович 278 39 49



ДОКУМЕНТ ІТС ЄПК СЕД АСКОД (ПІДПИСАНО КВАЛІФІКОВАНИМ ЕЛЕКТРОННИМ ПІДПИСОМ)

Сертифікат 58E2D9E7F900307B04000000AE32300073AC8900
Підписувач Пелих Валентина Миколаївна
Дійсний з 15.10.2020 0:00:00 по 15.10.2022 0:00:00

Департамент земельних ресурсів



057032-28288 від 13.10.2021

ВИКОНАВЧИЙ ОРГАН КИЇВСЬКОЇ МІСЬКОЇ РАДИ
(КИЇВСЬКА МІСЬКА ДЕРЖАВНА АДМІНІСТРАЦІЯ)

ДЕПАРТАМЕНТ ТРАНСПОРТНОЇ ІНФРАСТРУКТУРИ

**КОМУНАЛЬНЕ ПІДПРИЄМСТВО
«ЦЕНТР ОРГАНІЗАЦІЇ ДОРОЖНЬОГО РУХУ»**

вул. Чистяківська, 19-А, м. Київ, 03062, тел./факс: (044) 374-11-03, тел. 374-11-01

Адреса для листування: 01054 м. Київ-54, а/с № 245

E-mail: kyiv.codr@gmail.com, Код ЄДРПОУ 32955518

19 жовтня 2021 р. № 053/04-24/ 5309
На № 949-пр від 12.10.2021

Департамент транспортної інфраструктури
виконавчого органу Київської міської ради
(Київської міської державної адміністрації)

ЛИСТ – ПОГОДЖЕННЯ

до проекту розпорядження виконавчого органу Київської міської ради (Київської міської державної адміністрації) від 12.10.2021 року №949-пр «Про схвалення змін до міської цільової програми Комплексна програма реалізації містобудівної політики на 2019-2021 роки».

КП "Центр організації дорожнього руху" погоджує цей проект розпорядження.

Директор



Віктор ЧЕРНІЙ



Комунальне підприємство Міжнародний аеропорт “Київ” (Жуляни)

Україна, 03036, м. Київ, Повітрофлотський пр. 79, Аеропорт “Київ” (Жуляни), телефон – (380 44) 3392944, факс – 243-15-96,
E-Mail: ukkk@airport.kiev.ua, IBAN: UA58300465000000260043011721 в ПАТ «Державний ощадний банк України»
м. Києва, МФО – 300465, ПІН – 011315126653, номер свідоцтва – 200028163, код ЄДРПОУ – 01131514

№ 5.2-1.7-875
від 18.10.2021 р.

В.о. директора Департаменту
транспортної інфраструктури
виконавчого органу Київської
міської ради (Київської міської
державної адміністрації)

Івану ШПИЛЬОВОМУ

Шановний Іване Федоровичу!

Комунальне підприємство Міжнародний аеропорт «Київ» (Жуляни) висловлює Вам свою повагу та звертається з наступним.

У відповідь на Ваш запит №949-пр від 12.10.2021 р. щодо схвалення змін до міської цільової програми «Комплексна програма реалізації містобудівної політики на 2019-2021 роки», затвердженої рішенням Київської міської ради від 20 грудня 2018 року № 548/6599, згідно з наданим додатком, підприємство повідомляє, що зауважень та пропозицій не має.

Генеральний директор

Олександр НЕСТЕРЕНКО

Інформація про електронні підписи (ЕП)

№ документа 5.2-1.7-875

Дата реєстрації 18.10.2021

Документ зареєстровано у картотеці:

Вихідна

Вид документа:

Лист

Стислий зміст:

Про схвалення змін до міської цільової програми «Комплексна програма реалізації містобудівної політики на 2019 - 2021 роки»

ТЕРМІН ОПРАЦЮВАННЯ ПРОЄКТУ РОЗПОРЯДЖЕННЯ ЗАКІНЧИВСЯ 05.08.2020.

ТЕРМІН ОПРАЦЮВАННЯ ПРОЄКТУ РОЗПОРЯДЖЕННЯ ПРОДОВЖЕНО ДО 06.11.2020 (ДОРУЧЕННЯ ВІД 15.10.2020 № 36806).

ТЕРМІН ОПРАЦЮВАННЯ ПРОЄКТУ РОЗПОРЯДЖЕННЯ ПРОДОВЖЕНО (ДОРУЧЕННЯ ВІД 21.05.2021 № 15310) до 21.05.2021.

ТЕРМІН ОПРАЦЮВАННЯ ПРОЄКТУ РОЗПОРЯДЖЕННЯ ПРОДОВЖЕНО (ДОРУЧЕННЯ ВІД 30.08.2021 № 31633) до 20.09.2021.

ТЕРМІН ОПРАЦЮВАННЯ ПРОЄКТУ РОЗПОРЯДЖЕННЯ ПРОДОВЖЕНО (ДОРУЧЕННЯ ВІД 08.10.2021 № 37118) до 29.10.2021.

Кількість файлів: 1

Кількість ЕП: 1



ДОКУМЕНТ СЕД АСКОД ІТС ЄПК

КП "Міжнародний аеропорт


За підписом:

"Київ" (Жуляни)

Нестеренко Олександр Михайлович

18.10.2021 № 5.2-1.7-875

Перелік електронних підписів

ПІБ	Дати і час нанесення ЕП	Погодження	Час останнього нанесення ЕП
Нестеренко Олександр Михайлович Кількість ЕП: 1	18.10.2021 14:40:40 ;		18.10.2021 14:40:40 

ВИКОНАВЧИЙ ОРГАН КИЇВСЬКОЇ МІСЬКОЇ РАДИ
(КИЇВСЬКА МІСЬКА ДЕРЖАВНА АДМІНІСТРАЦІЯ)
ДЕПАРТАМЕНТ ТРАНСПОРТНОЇ ІНФРАСТРУКТУРИ
КОМУНАЛЬНА СЛУЖБА ПЕРЕВЕЗЕНЬ
(СЛУЖБА ПЕРЕВЕЗЕНЬ)

бул. Сім'ї Хохлових, 7/9, м. Київ, 04119, тел. (044) 489 49 10, факс (044) 489 01 96, E-mail: ksp2007@ukr.net
код ЄДРПОУ 25383769

№ _____

На № 949-пр від 12.10.2021

Виконувачу обов'язків директора
Департаменту транспортної
інфраструктури виконавчого органу
Київської міської ради (Київської
міської державної адміністрації)
Івану ШПИЛЬОВОМУ

На виконання доручення Департаменту транспортної інфраструктури виконавчого органу Київської міської ради (Київської міської державної адміністрації) (далі – Департамент) від 12.10.2021 № 949-пр, Комунальною службою перевезень виконавчого органу Київської міської ради (Київської міської державної адміністрації) в межах компетенції опрацьовано проект розпорядження виконавчого органу Київської міської ради (Київської міської державної адміністрації) від 12.10.2021 № 949-пр «Про схвалення змін до міської цільової програми «Комплексна програма реалізації містобудівної політики на 2019-2021 роки».

За результатами опрацювання повідомляємо, що зауваження до проекту розпорядження виконавчого органу Київської міської ради (Київської міської державної адміністрації) від 12.10.2021 № 949-пр «Про схвалення змін до міської цільової програми «Комплексна програма реалізації містобудівної політики на 2019-2021 роки» – відсутні.

З повагою

Начальник

Віктор САВЧЕНКО

Інформація про електронні підписи (ЕП)

№ документа 053/03-4086

Дата реєстрації 18.10.2021

Документ зареєстровано у картотеці:

Вихідна

Вид документа:

Лист

Стислий зміст:

Про схвалення змін до міської цільової програми «Комплексна програма реалізації містобудівної політики на 2019 - 2021 роки»

ТЕРМІН ОПРАЦЮВАННЯ ПРОЄКТУ РОЗПОРЯДЖЕННЯ ЗАКІНЧИВСЯ 05.08.2020.

ТЕРМІН ОПРАЦЮВАННЯ ПРОЄКТУ РОЗПОРЯДЖЕННЯ ПРОДОВЖЕНО ДО 06.11.2020 (ДОРУЧЕННЯ ВІД 15.10.2020 № 36806).

ТЕРМІН ОПРАЦЮВАННЯ ПРОЄКТУ РОЗПОРЯДЖЕННЯ ПРОДОВЖЕНО (ДОРУЧЕННЯ ВІД 21.05.2021 № 15310) до 21.05.2021.

ТЕРМІН ОПРАЦЮВАННЯ ПРОЄКТУ РОЗПОРЯДЖЕННЯ ПРОДОВЖЕНО (ДОРУЧЕННЯ ВІД 30.08.2021 № 31633) до 20.09.2021.

ТЕРМІН ОПРАЦЮВАННЯ ПРОЄКТУ РОЗПОРЯДЖЕННЯ ПРОДОВЖЕНО (ДОРУЧЕННЯ ВІД 08.10.2021 № 37118) до 29.10.2021.

Кількість файлів: 1

Кількість ЕП: 1



ДОКУМЕНТ СЕД АСКОД ІТС ЄПК


Комунальна служба перевезень

За підписом:

18.10.2021 № 053/03-4086

Савченко Віктор Вадимович

Перелік електронних підписів

ПІБ	Дати і час нанесення ЕП	Погодження	Час останнього нанесення ЕП
Савченко Віктор Вадимович Кількість ЕП: 1	18.10.2021 11:39:53 ;		18.10.2021 11:39:53 



ВИКОНАВЧИЙ ОРГАН КИЇВСЬКОЇ МІСЬКОЇ РАДИ
(КИЇВСЬКА МІСЬКА ДЕРЖАВНА АДМІНІСТРАЦІЯ)

Комунальне підприємство
"КИЇВСЬКИЙ МЕТРОПОЛІТЕН"

Проспект Перемоги, 35, м. Київ, 03056, тел.: 238-44-21, факс 238-44-46, www.metro.kyiv.ua
Код ЄДРПОУ 03328913

18.10.2021 № 996-Н

на № _____

Департамент транспортної
інфраструктури виконавчого органу
Київської міської ради (Київської
міської державної адміністрації)

На виконання доручення Департаменту транспортної інфраструктури виконавчого органу Київської міської ради (КМДА) від 12.10.2021 №949-пр КП «Київський метрополітен» опрацьовано проєкт розпорядження виконавчого органу Київської міської ради (КМДА) №949-пр «Про схвалення змін до міської цільової програми «Комплексна програма реалізації містобудівної політики на 2019-2021 роки» та не заперечує щодо його прийняття.

Начальник

Віктор БРАГІНСЬКИЙ

Інформація про електронні підписи (ЕП)

№ документа 053/261-996-Н

Дата реєстрації 18.10.2021

Документ зареєстровано у картотеці:

Вихідна

Вид документа:

Лист

Стислий зміст:

Щодо опрацювання проекту розпорядження.

Кількість файлів: 1

Кількість ЕП: 1



ДОКУМЕНТ СЕД АСКОД ІТС ЄПК


КП "Київський метрополітен"

За підписом:

18.10.2021 № 053/261-996-Н

Брагінський Віктор Володимирович

Перелік електронних підписів

ПІБ	Дати і час нанесення ЕП	Погодження	Час останнього нанесення ЕП
Брагінський Віктор Володимирович Кількість ЕП: 1	18.10.2021 16:41:49 ;		18.10.2021 16:41:49 

**КОМУНАЛЬНЕ ПІДПРИЄМСТВО
ВИКОНАВЧОГО ОРГАНУ КИЇВСЬКОЇ МІСЬКОЇ РАДИ
(КИЇВСЬКОЇ МІСЬКОЇ ДЕРЖАВНОЇ АДМІНІСТРАЦІЇ)
КИЇВТРАНСПАРКСЕРВІС**

04073, м. Київ, вул. Кошівська, 67, корпус 10, тел. (044) 362-44-77; 361-43-28; E-mail: info@ktps.kiev.ua, код ЄДРПОУ 35210739

№

Директору
Департаменту транспортної
інфраструктури виконавчого органу
Київської міської ради (Київської
міської державної адміністрації)
Р. КАНДИБОРУ

Шановний Руслане Васильовичу!

На виконання Вашого доручення від 20.09.2021 № 949-пр опрацьовано проект розпорядження виконавчого органу Київської міської ради (Київської міської державної адміністрації) «Про схвалення змін до міської цільової програми «Комплексна програма реалізації містобудівної політики на 2019-2021 роки» та в межах компетенції, повідомляємо про відсутність зауважень.

З повагою

В.о. директора

Анатолій СВИРИД

Наталія Ткачова
Анжеліка Пономаренко
Олег Сорока
Сергій Баран
Євгеній Псьол
Костянтин Бєбко
(044) 360-86-95

Інформація про електронні підписи (ЕП)

№ документа 053/05-4750

Дата реєстрації 18.10.2021

Документ зареєстровано у картотеці:

Вихідна

Вид документа:

Лист

Стислий зміст:

Щодо опрацювання проєкту розпорядження виконавчого органу Київської міської ради (Київської міської державної адміністрації) «Про схвалення змін до міської цільової програми «Комплексна програма реалізації містобудівної політики на 2019-2021 роки»

Кількість файлів: 1

Кількість ЕП: 1



ДОКУМЕНТ СЕД АСКОД ІТС ЄПК


КП "Київтранспарксервіс"

За підписом:

18.10.2021 № 053/05-4750

Свирид Анатолій Олексійович (В.О.
Директора)

Перелік електронних підписів

ПІБ	Дати і час нанесення ЕП	Погодження	Час останнього нанесення ЕП
Свирид Анатолій Олексійович Кількість ЕП: 1	18.10.2021 13:55:00 ;		18.10.2021 13:55:00 

КИЇВПАСТРАНС



ВИКОНАВЧИЙ ОРГАН КИЇВСЬКОЇ МІСЬКОЇ РАДИ (КИЇВСЬКА МІСЬКА ДЕРЖАВНА АДМІНІСТРАЦІЯ)

ДЕПАРТАМЕНТ ТРАНСПОРТНОЇ ІНФРАСТРУКТУРИ

КОМУНАЛЬНЕ ПІДПРИЄМСТВО «КИЇВПАСТРАНС»
(КП «КИЇВПАСТРАНС»)

04070, м. Київ, Набережне шосе, 2, тел. (044)254-65-52, факс (044)254-65-32
IBAN: UA47322669000026009300233236 у ТБВВ № 10026/0104 філії – Головного управління по м. Києву та Київській області АТ «Ощадбанк», МФО 322669, код ЄДРПОУ 31725604, телефон «гарячої лінії» (044)528-30-11

1810 20 21 №053/01- 3386
на № 949-пр від 12.10.2021р.

Департаменту транспортної
інфраструктури виконавчого
органу Київської
міської ради (Київської міської
державної адміністрації)

Комунальним підприємством «Київпастрас» опрацьовано проект розпорядження №949-пр від 12.10.2021р. «Про схвалення змін до Міської цільової програми «Комплексна програма реалізації містобудівної політики на 2019-2021 роки» (МЦП-далі), в межах компетенції **інформуємо**

Виконання робіт по об'єктам реконструкції/будівництва, що включено до заходів міської цільової програми, здійснюються відповідно до затверджених видатків з бюджету міста Києва на відповідний бюджетний рік, згідно Програми економічного і соціального розвитку м. Києва.

За результатами 2019 та 2020 років, у зв'язку із завершенням бюджетного періоду комунальним підприємством подано всі звітні дані про виконання завдань і заходів програми.

В. о. заступника генерального директора

Павло КИРИЛЮК

Виконавець:
Юрій КУРБАЛЬ

Альона КРИВОЗУБ
0957628652

Ольга ЮРКО

ПОРІВНЯЛЬНА ТАБЛИЦЯ

до проекту рішення «Про внесення змін до рішення Київської міської ради від 20 грудня 2018 року № 548/6599
«Про затвердження міської цільової програми «Комплексна програма реалізації містобудівної політики на 2019 - 2021 роки»

Попередня редакція	Нова редакція
<p data-bbox="125 472 1021 528">Про затвердження міської цільової програми "Комплексна програма реалізації містобудівної політики на 2019 - 2021 роки"</p> <p data-bbox="64 560 1081 831">Відповідно до пункту 22 частини першої статті 26 Закону України "Про місцеве самоврядування в Україні", Закону України "Про регулювання містобудівної діяльності", рішення Київської міської ради від 29 жовтня 2009 року N 520/2589 "Про порядок розроблення, затвердження та виконання міських цільових програм у місті Києві", рішення Київської міської ради від 24 травня 2012 N 588/7925 "Про Службу містобудівного кадастру", з метою розвитку містобудівної, земельпорядної, топографо-геодезичної, кадастрової та моніторингової діяльності, удосконалення соціальної, транспортної, комунікаційно-інформаційної, інженерної інфраструктури шляхом реалізації містобудівної політики в місті Києві Київська міська рада вирішила:</p> <ol data-bbox="64 868 1081 1262" style="list-style-type: none">1. Затвердити Комплексну програму реалізації містобудівної політики на 2019 - 2021 роки, що додається.2. Доручити виконавчому органу Київської міської ради (Київській міській державній адміністрації) при формуванні проектів бюджетів на 2019 - 2021 роки враховувати потребу у фінансуванні Комплексної програми реалізації містобудівної політики на 2019 - 2021 роки відповідно до вимог пункту 2 статті 85 Бюджетного кодексу України.3. Контроль за виконанням цього рішення покласти на постійну комісію Київської міської ради з питань містобудування, архітектури та землекористування і постійну комісію Київської міської ради з питань бюджету та соціально-економічного розвитку. <p data-bbox="64 1331 360 1355">Київський міський голова</p> <p data-bbox="958 1331 1077 1355">В. Кличко</p>	<p data-bbox="1182 472 2085 528">Про затвердження міської цільової програми "Комплексна програма реалізації містобудівної політики на 2019 - 2023 роки"</p> <p data-bbox="1106 560 2166 831">Відповідно до пункту 22 частини першої статті 26 Закону України "Про місцеве самоврядування в Україні", Закону України "Про регулювання містобудівної діяльності", рішення Київської міської ради від 29 жовтня 2009 року N 520/2589 "Про порядок розроблення, затвердження та виконання міських цільових програм у місті Києві", рішення Київської міської ради від 24 травня 2012 N 588/7925 "Про Службу містобудівного кадастру", з метою розвитку містобудівної, земельпорядної, топографо-геодезичної, кадастрової та моніторингової діяльності, удосконалення соціальної, транспортної, комунікаційно-інформаційної, інженерної інфраструктури шляхом реалізації містобудівної політики в місті Києві Київська міська рада вирішила:</p> <ol data-bbox="1106 868 2166 1230" style="list-style-type: none">1. Затвердити міську цільову програму «Комплексна програма реалізації містобудівної політики на 2019-2023 роки», що додається.2. Доручити виконавчому органу Київської міської ради (Київській міській державній адміністрації) при формуванні проектів бюджетів на 2019 - 2023 роки враховувати потребу у фінансуванні міської цільової програми «Комплексна програма реалізації містобудівної політики на 2019-2023 роки» відповідно до вимог пункту 2 статті 85 Бюджетного кодексу України.3. Контроль за виконанням цього рішення покласти на постійну комісію Київської міської ради з питань архітектури, містобудування та земельних відносин і постійну комісію Київської міської ради з питань бюджету та соціально-економічного розвитку. <p data-bbox="1106 1299 1402 1323">Київський міський голова</p> <p data-bbox="2007 1299 2125 1323">В. Кличко</p>

Зміст погодженої МЦП

Запропонований зміст МЦП

I. Паспорт (загальна характеристика програми) Міська цільова програма «Комплексна програма реалізації містобудівної політики на 2019-2021 роки				1. Паспорт Міської цільової програми «Комплексна програма реалізації містобудівної політики на 2019-2023 роки			
Ініціатор розроблення програми		Департамент містобудування та архітектури виконавчого органу Київської міської ради (Київської міської державної адміністрації)		Мета програми		Збалансований розвиток міста, раціоналізація та економія трудових і матеріальних ресурсів міста, збільшення надходжень до бюджету, поліпшення якості проживання для мешканців столиці, створення комфортного середовища на території міста	
Дата, номер і назва розпорядчого документа про розроблення програми		Протоколи доручень, направлених під час наради у першого заступника голови Київської міської державної адміністрації № 25 від 28.07.2015 та № 27 від 13.08.2015 Рішення Київської міської ради від 24.05.2012 №588/7925 «Про Службу містобудівного кадастру»		Оперативні цілі, визначені Стратегією розвитку міста Києва (іншими стратегічними документами), на досягнення яких спрямована програма		Розбудова міста і земельні відносини	
Розробник програми		Департамент містобудування та архітектури виконавчого органу Київської міської ради (Київської міської державної адміністрації)		Дата, номер і назва розпорядчого документа про розроблення програми		Доручення Київського міського голови В.Кличка від 25 червня 2021 року № 22921	
Співрозробники програми		Департамент з питань державного архітектурно-будівельного контролю міста Києва виконавчий орган Київської міської ради (Київської міської державної адміністрації)		Розробник програми		Департамент містобудування та архітектури виконавчого органу Київської міської ради (Київської міської державної адміністрації)	
Замовник (відповідальний виконавець) програми		Департамент містобудування та архітектури виконавчого органу Київської міської ради (Київської міської державної адміністрації)		Відповідальний виконавець програми		Департамент містобудування та архітектури виконавчого органу Київської міської ради (Київської міської державної адміністрації)	
Учасники (співвиконавці) програми		Департамент з питань державного архітектурно-будівельного контролю міста Києва виконавчий орган Київської міської ради (Київської міської державної адміністрації); Комунальне підприємство «ЛПК» м.Києва; Комунальне підприємство «Головний інформаційно-обчислювальний центр»		Співвиконавці програми		Департамент з питань державного архітектурно-будівельного контролю міста Києва виконавчого органу Київської міської ради (Київської міської державної адміністрації); Комунальне підприємство «ЛПК» м. Києва); Департамент інформаційно-комунікаційних технологій виконавчого органу Київської міської ради (Київської міської державної адміністрації); Комунальне підприємство «Головний інформаційно-обчислювальний центр»	
Строк виконання програми		2019-2021 рр.					
Перелік бюджетів, які беруть участь у виконанні програми (для комплексних програм)		Бюджет м. Києва					
Загальний обсяг фінансових ресурсів, необхідних для реалізації програми,		Всього		у тому числі, за роками			
				2019	2020	2021	

всього, тис.грн.					Строки реалізації програми	2019-2023 рр.										
у тому числі:	116 086,2	72 831,2	22 772,0	20 483,0	Обсяги фінансових ресурсів, необхідних для реалізації програми	Всього (тис. грн.)	у тому числі за роками									
коштів державного бюджету	-	-	-	-			2019 рік	2020 рік	2021 рік	2022 рік	2023 рік					
коштів бюджету м.Києва	95 926,2	69 471,2	16 052,0	10 403,0		241397,80	72947,60	22772,00	19678,20	60500,00	65500,00					
коштів інших джерел	20 160,0	3 360,0	6 720,0	10 080,0		Всього										
					у тому числі за джерелами:											
					державний бюджет						-	-	-	-	-	-
					бюджет міста Києва						157249,80	69587,60	16052,00	16610,20	25000,00	30000,00
					інші джерела						84148,00	3360,00	6720,00	3068,00	35500,00	35500,00
<p>II. Проблема, на розв'язання якої спрямована Програма</p> <p>Містобудування як одна з фундаментальних функцій соціуму знаходиться на основному векторі соціально-економічного розвитку і охоплює фактично весь складний комплекс галузей економіки та всі сфери життєдіяльності міста. У містобудуванні і, особливо, у практиці розробки та реалізації генерального плану міста відображаються не лише архітектурно-планувальні проблеми, але й загальна стратегія розвитку міста.</p> <p>Сучасне велике місто являє собою надскладний багаторівневий організм з динамічною системою тісно переплених функціональних, територіально-просторових зв'язків та відносин. Також воно є поліфункціональною соціальною та демо-економічною системою, що включає в себе територіально-виробничий комплекс та комплекс задоволення потреб населення. Ці комплекси, внаслідок епільності території, людських ресурсів, багатьох видів природних ресурсів, комунікацій та навколишнього середовища тісно пов'язані.</p> <p>Управлінська політика розвитку міста орієнтована на довгострокові стратегічні рішення, що відповідають програмним цілям, з однієї сторони, і виборі оптимальних шляхів досягнення цих цілей – з іншої. Реалізація заходів Програми надасть змогу проводити оцінювання доцільності будівництва того чи</p>					<p>2. ВИЗНАЧЕННЯ ПРОБЛЕМ, НА РОЗВ'ЯЗАННЯ ЯКИХ СПРЯМОВАНА ПРОГРАМА</p> <p>Державна політика у сфері містобудування і територіального планування націлена на вдосконалення взаємодії суб'єктів містобудівної діяльності із застосуванням сучасних технологій, інтеграцію та автоматизацію процесів, подання повної, достовірної та доступної інформації про містобудівну діяльність для всіх її учасників.</p> <p>Основними проблемними питаннями у сфері містобудування є обмеженість територіальних ресурсів для розвитку міста. У сучасних умовах зростає необхідність у плануванні територій як ефективного засобу державного регулювання їх використання, що забезпечить взаємоузгодження у цій сфері інтересів особистості, суспільства та держави, галузей і адміністративно-територіальних одиниць. У містобудуванні і особливо у практиці розробки та реалізації нового генерального плану міста відображаються не лише архітектурно-планувальні проблеми, але й загальна стратегія розвитку міста.</p> <p>Сучасне велике місто являє собою надскладний багаторівневий організм з динамічною системою тісно переплених функціональних, територіально-просторових зв'язків та відносин. Управлінська політика розвитку міста орієнтована на довгострокові стратегічні рішення, що відповідають програмним цілям, з одного боку, і вибору оптимальних шляхів досягнення цих цілей – з іншого. Належна інформаційна політика у сфері містобудування і територіального планування, впровадження автоматизованих систем даних забезпечить вирішення широкого кола завдань управління розвитком територій.</p> <p>Закон України «Про регулювання містобудівної діяльності» (далі – Закон) встановлює правові та організаційні основи містобудівної діяльності і спрямований на забезпечення сталого розвитку територій з урахуванням</p>											

іншого об'єкту містобудування чи транспортної інфраструктури, його вплив на містобудівну, транспортну, екологічну ситуацію, збалансування ризиків, які напрямки та в якому порядку розвивати. Перебування влади, бізнесу та громадськості в одному інформаційному полі в реальному режимі часу дає можливість аналізувати, прогнозувати та моделювати містобудівні та економічні процеси, комплексно долучитися до основних проблем міста.

Слід зазначити, що надзвичайна складність, а часто і суперечливість проблем розвитку міста не мають однозначного рішення. Розроблення і виконання цієї міської цільової програми «Комплексна програма реалізації містобудівної політики на 2019-2021 роки» (далі - Програма) надасть змогу сформувати та впровадити єдину міську політику із удосконалення та розвитку містобудівної діяльності і територіального планування у столиці України. Реалізацією Програми передбачено розвиток сфери містобудування, міського благоустрою, формування системи даних для їх подальшого застосування з використанням процесів моделювання розвитку міста. Такий підхід надасть можливість визначити інвестиційну привабливість окремих територій, потребу в об'єктах соціальної інфраструктури, сформувати наявні проблемні транспортні вузли, оцінити наслідки прийняття містобудівних рішень.

III. Мета Програми

Відповідно до Стратегії розвитку міста Києва до 2025 року, затвердженої рішенням Київської міської ради від 15 грудня 2011 року № 824/7060 (далі - Стратегія розвитку міста), метою реалізації Програми є збалансований розвиток, раціоналізація та економія трудових та матеріальних ресурсів міста, збільшення надходжень до бюджету, покращення якості проживання для мешканців столиці, створення комфортного середовища на території міста.

Програма відповідає сектору 1.4 Стратегії розвитку міста «Розбудова міста і земельні відносини».

Сталий розвиток міст та екологічна безпека територій в Україні законодавчо віднесено до пріоритетних цілей і завдань діяльності органів державної влади та органів місцевого самоврядування. Завдання Програми направлені на розвиток містобудівної, земельпорядної, топографо-геодезичної, кадастрової та моніторингової діяльності, удосконалення соціальної, транспортної, комунікаційно-інформаційної, інженерної інфраструктури шляхом реалізації містобудівної політики

державних, громадських та приватних інтересів. Згідно із Законом містобудівний кадастр – державна або комунальна система зберігання і використання геопросторових даних про територію, адміністративно-територіальні одиниці, екологічні, інженерно-геологічні умови, будівельну діяльність, інформаційних ресурсів, будівельних норм і правил для задоволення інформаційних потреб у плануванні територій та будівництві.

З метою подальшої реалізації державної політики щодо створення містобудівного кадастру як системи зберігання і використання геопросторових даних про територію міста, постає питання стосовно нових напрямів та етапів розвитку містобудівного кадастру міста Києва в найближчі роки.

Розроблення і виконання міської цільової програми «Комплексна програма реалізації містобудівної політики на 2019-2023 роки» (далі - Програма) надасть змогу сформувати та впровадити єдину міську політику із удосконалення та розвитку містобудівної діяльності і територіального планування у столиці України. Реалізацією Програми передбачено розвиток сфери містобудування, міського благоустрою, формування системи даних для їх подальшого застосування з використанням процесів моделювання розвитку міста. Такий підхід надасть можливість визначити інвестиційну привабливість окремих територій, потребу в об'єктах соціальної інфраструктури, визначити наявні проблемні транспортні вузли, оцінити наслідки прийняття містобудівних рішень.

3. ВИЗНАЧЕННЯ МЕТИ ПРОГРАМИ

Метою міської цільової програми «Комплексна програма реалізації містобудівної політики на 2019-2023 роки» є збалансований розвиток міста, раціоналізація та економія трудових і матеріальних ресурсів міста, поліпшення якості проживання для мешканців столиці, створення комфортного середовища на території міста.

IV. Обґрунтування шляхів і засобів розв'язання проблеми, обсягів та джерел фінансування, строків виконання програми

Сучасні зміни в економіці створюють відповідний територіальний світогляд на адекватну їм містобудівну політику в проєктній справі, що реалізується шляхом прийняття містобудівних та проєктних рішень щодо покращення містобудівної ситуації та розвитку і управління всіма видами територій.

Комплексний підхід з реалізації заходів, що визначені Програмою з використанням сучасних систем планування, контролю та управління надасть можливість досягти поставлених цілей, зрозуміти, проаналізувати та спрогнозувати екологічну, інженерно-геологічну, соціальну та культурну ситуацію, стан забудови та інженерного забезпечення, характеристики будинків і споруд на землях усіх форм власності, транспортної інфраструктури.

Ресурсне забезпечення міської цільової програми

Обсяг коштів, які пропонується залучити на виконання програми	Роки виконання програми			Усього витрат на виконання програми
	2019	2020	2021	
Обсяг ресурсів, усього у тому числі:	72 831,2	22 772,0	20 483,0	116 086,2
Бюджет міста Києва, у тому числі:	69 471,2	16 052,0	10 403,0	95 926,2
- підвищення якості міського планування з урахуванням потреб громади та сучасних європейських практик	39 940,2	13 015,7	7 603,0	60 558,9
- впровадження прозорої системи розвитку об'єктів міського простору	25 258,0	2 656,4	1 090,0	29 004,4
- удосконалення контролю у сфері будівництва	2 652,9	-	-	2 652,9
- розробка концепцій збалансованого інтегрованого розвитку міста та приміських територій	1 620,1	379,9	1 410,0	3 410,0
- розвиток окремих територій	-	-	300,0	300,0
Кошти інших джерел	3 360,0	6 720,0	10 080,0	20 160,0
- містобудівна документація	3 360,0	6 720,0	10 080,0	20 160,0

4. ОБґРУНТУВАННЯ ШЛЯХІВ І ЗАСОБІВ РОЗВ'ЯЗАННЯ ПРОБЛЕМ, ОБСЯГІВ ТА ДЖЕРЕЛ ФІНАНСУВАННЯ, СТРОКІВ ВИКОНАННЯ ПРОГРАМИ

Програма розроблена в напрямку вирішення питання організації на правовій основі містобудівної діяльності на території міста Києва, спрямованої на забезпечення сталого розвитку територій з урахуванням державних, громадських та приватних інтересів. Програма призначена вирішити проблемні питання стимулювання і розвитку міста, раціонального використання ресурсів та встановлення відповідного режиму забудови територій міста.

Належна інформаційна політика у сфері містобудування, її технологічне забезпечення відповідно до новітніх технологій, впровадження автоматизованої системи даних забезпечує вирішення широкого кола завдань управління розвитком територій.

Заходи Програми направлені на:

- отримання актуальної містобудівної документації, що визначає напрями та особливості використання територіальних ресурсів, встановлює функціональне призначення територій, режим її забудови та використання, прогнозує інвестиційну спроможність територій;

- провадження запланованих заходів організації та ведення містобудівного кадастру, шляхом ведення баз даних кадастрової інформації, використання електронних сервісів, узагальнення та реєстрації відомостей і документів, рішень органів державної влади та органів місцевого самоврядування щодо планування і забудови території та результатів містобудівного моніторингу;

- подальший розвиток, модернізацію та удосконалення роботи відкритих інформаційних ресурсів містобудівного кадастру та ефективний моніторинг містобудівних процесів;

- визначення потреб в об'єктах соціальної інфраструктури, перспективи розвитку інженерно-транспортної інфраструктури та інвестиційну привабливість окремих територій столиці.

Комплексний підхід з реалізації заходів Програми нададуть змогу при розробці містобудівної документації проаналізувати та спрогнозувати екологічну, інженерну, транспортну, соціальну, історичну ситуацію в місті. А також – розробити план дій щодо вдосконалення інфраструктури, збереження культурної спадщини, впровадження режимів використання територій у межах історичних ареалів. При цьому, врахувати громадські інтереси,

інвестиційні наміри, а також забезпечити збереження традиційних особливостей, історичного середовища та природно-ландшафтного комплексу міста.

Таким чином, Завдання Програми спрямовані на розвиток землевпорядної, топографо-геодезичної, кадастрової та моніторингової діяльності, удосконалення соціальної, транспортної, комунікаційно-інформаційної, інженерної інфраструктури шляхом реалізації містобудівної політики.

Обсяги та джерела фінансування Програми

Обсяг коштів, які пропонується залучити на виконання програми	2019 рік	2020 рік	2021 рік	2022 рік	2023 рік	Усього витрат на виконання програми, (тис.грн.)
Обсяг ресурсів, усього, у тому числі:	72947,60	22772,00	19678,20	60500,00	65500,00	241397,80
Бюджет міста Києва	69587,60	16052,00	16610,20	25000,00	30000,00	157249,80
Інші джерела	3360,00	6720,00	3068,00	35500,00	35500,00	84148,00

Обсяг фінансування уточнюється щороку під час підготовки проекту бюджету міста Києва на відповідний рік у межах видатків, передбачених головному розпоряднику бюджетних коштів, відповідальному за виконання завдань і заходів Програми.

Програма носить комплексний характер, її загальний результат перебуває в прямій залежності стану пов'язаних між собою проектів та від обсягів видатків на розвиток містобудування, які будуть включатись до бюджету міста Києва на 2019 – 2021 роки.

Замовник (відповідальний виконавець) Програми щороку здійснює обґрунтовану оцінку результатів виконання програми та, у разі потреби, розробляє пропозиції щодо доцільності продовження тих чи інших заходів, включення додаткових заходів і завдань, уточнення показників, обсягів і джерел фінансування, переліку виконавців, строків виконання програми та окремих її завдань і заходів тощо.

Обсяг фінансування уточнюється щороку під час підготовки проекту бюджету міста Києва на відповідний рік у межах видатків, передбачених головному розпоряднику бюджетних коштів, відповідальному за виконання завдань і заходів Програми.

Програма має комплексний характер, її загальний результат перебуває в прямій залежності від стану пов'язаних між собою проектів та від обсягів видатків на розвиток містобудування, які включатимуться до бюджетів міста Києва на 2019 – 2023 роки.

Відповідальний виконавець Програми щороку здійснює обґрунтовану оцінку результатів виконання Програми та, у разі потреби, розробляє пропозиції щодо доцільності продовження тих чи інших заходів, включення додаткових заходів і завдань, уточнення показників, обсягів і джерел фінансування, переліку виконавців, строків виконання Програми та окремих її завдань і заходів тощо.

Строки виконання Програми: 2019-2023 роки.

Програма розроблена з врахуванням завдань визначених Планом заходів на 2019-2020 роки з реалізації Стратегії міста Києва до 2025 року, затвердженого рішенням Київської міської ради від 19 грудня 2019 року № 496/8069, та Планом заходів на 2021-2023 роки з реалізації Стратегії міста Києва до 2025 року, затвердженого рішенням Київської міської ради від 28 липня 2020 року № 73/9152.

Основними шляхами розв'язання проблем є реалізація комплексу взаємно пов'язаних завдань та заходів в таких напрямках:

1) Підвищення якості міського планування з урахуванням потреб громади та сучасних європейських практик.

1.1. Для забезпечення ефективної реалізації містобудівної та інвестиційної політики міста Київська міська рада прийняла рішення від 18 вересня 2008 року № 262/262 «Про розробку нового Генерального плану розвитку міста Києва та його приміської зони до 2025 року», яким передбачено розробку нового Генерального плану міста Києва (далі – новий Генеральний план).

Розробка та затвердження нового Генерального плану, а також іншої містобудівної документації (у тому числі план зонування, детальні плани територій) з урахуванням наявних галузевих концепцій розвитку і європейських норм/стандартів у галузі сталого міського планування та будівництва дозволить визначити принципові рішення щодо розвитку, планування, забудови та іншого використання території міста Києва, умов і обмежень використання території для містобудівних потреб, планувальну організацію території та деталізації рішення нового Генерального плану.

Розроблення нового Генерального плану визначить принципові питання розвитку, планування, забудови та іншого використання територій в місті Києві.

Проведення незалежної фахової експертизи проекту нового Генерального плану із залученням міжнародних експертів надасть змогу отримати незалежні експертні думки щодо забезпечення у проєкті нового Генерального плану принципів сталого розвитку великих міст країн Європейського Союзу.

Впровадження процедури стратегічної екологічної оцінки та інших видів експертиз і оцінок, передбачених європейським законодавством, при розробці нового Генерального плану поліпшить екологічний стан навколишнього природного середовища та умов життєдіяльності населення, забезпечення сталого розвитку міста Києва.

1.2. План зонування території міста Києва необхідний для визначення умов і обмежень використання території для містобудівних потреб, а розробка детальних планів територій - для планувальної організації території та деталізації рішення нового Генерального плану.

Після затвердження нового Генерального плану буде розроблено план земельно-господарського устрою території міста.

1.3. Стимування територіального розростання міста шляхом планування забудови з високою щільністю здійснюється через розробку детальних планів територій, визначається їх ефективне використання, у тому числі з високою щільністю забудови на деградованих від амортизованих виробничих підприємств територіях.

Розробка і впровадження механізмів участі громадськості у прийнятті містобудівних рішень відповідно до сучасних європейських практик забезпечить соціальне партнерство громадськості та міської влади, поліпшення інвестиційного клімату.

Запровадження конкурсного проектування в галузі розробки містобудівної документації, архітектурного планування та об'єктів ландшафтної архітектури покращить містобудівні рішення щодо планування забудови та використання території міста.

1.4. Схема розміщення гаражів та автостоянок передбачена в заходах реалізації проекту нового Генерального плану. Розробка схеми необхідна для резервування територій під будівництво гаражів та автостоянок для тимчасового та постійного зберігання автомобілів, в тому числі для перехоплюючих паркінгів на в'їздах до міста та на пересадочних вузлах.

Усунення стоянок автомобілів з проїжджих частин збільшить пропускну спроможність вуличної мережі на 30-40%. Будівництво багатопверхових паркінгів на територіях існуючих автостоянок та гаражних кооперативів збільшить ефективність використання земельних ділянок. Ця схема має включити в себе аналіз та пропозиції щодо визначення місць постійного та тимчасового зберігання автотранспорту з врахуванням перехоплюючих паркінгів на в'їздах до міста та на пересадочних вузлах. Схема розміщення гаражів та автостоянок розробляється з розділом стратегічної екологічної оцінки (СЕО) відповідно до вимог Закону України «Про стратегічну екологічну оцінку».

1.5. Розвиток та удосконалення транспортної інфраструктури шляхом розроблення Комплексної схеми транспорту міста Києва (далі - КСТ), яка є складовою Інтегрованого плану розвитку транспортної інфраструктури міста Києва та його приміської зони, необхідний для прийняття раціональних рішень, забезпечення управління та належного фінансування заходів з розвитку дорожньо-транспортної інфраструктури.

Основне завдання КСТ – це визначення заходів і строків з розвитку магістральної вуличної мережі, усіх видів міського, приміського та зовнішнього транспорту і вантажних перевезень з дотриманням нормативних вимог щодо витрат часу на пересування, вимог до безпеки дорожнього руху, охорони навколишнього середовища, комфортності поїздок, економії енергетичних, територіальних і трудових ресурсів.

КСТ розробляється на базі транспортної моделі міста, що виконана на програмній платформі PTV VISUM та включає в себе обстеження рухомості населення, соціальне опитування та інші вихідні дані. Транспортна модель міста

дасть змогу проводити аналіз пріоритету реалізації реконструкції та реорганізації транспортної системи міста.

До складу робіт КСТ входять такі розділи:

- міський пасажирський транспорт;
- легковий автомобільний транспорт;
- вантажний автомобільний транспорт;
- магістральна вулично-дорожня мережа;
- розвиток велосипедної інфраструктури;
- приміський та зовнішній транспорт;
- створення прогнозованої транспортної моделі;
- вибір раціонального варіанта розвитку транспортної системи та його соціально-економічна ефективність;
- першочергові заходи з розвитку дорожньо-транспортної інфраструктури та організації дорожнього руху.

Виконання намічених КСТ завдань значно поліпшить транспортне обслуговування населення, забезпечить комфортні умови пасажироперевезень, транспортні зв'язки між місцями проживання, прикладання праці і центрами громадського обслуговування, скоротить середній час поїздки містом, забезпечить розвиток наявної і створення нової соціальної та інженерно-транспортної інфраструктури. КСТ розробляється з розділом стратегічної екологічної оцінки (СЕО) відповідно до вимог Закону України «Про стратегічну екологічну оцінку».

Моніторинг існуючої та прогнозованої транспортної моделі міста Києва необхідний для створення гнучкої системи для транспортного планування, розрахунку попиту на транспорт (матриці кореспонденцій для громадського та індивідуального транспорту), аналізу транспортної мережі, розрахунку собівартості перевезень громадського транспорту, прогнозу запланованих заходів та їх наслідків, тощо.

Стратегією розвитку міста Києва до 2025 року визначені завдання по напрямку «Підвищення якості міського планування з урахуванням потреб громади та сучасних європейських практик», що забезпечить розвиток наявної, створення нової соціальної і інженерно-транспортної інфраструктури та буде реалізоване через поліпшення транспортного обслуговування населення, забезпечить комфортні умови пасажироперевезень, транспортні зв'язки між місцями проживання, прикладання праці і центрами громадського обслуговування, скоротить середній час поїздки містом.

1.6. Модернізація програмного забезпечення для створення транспортної моделі м. Києва та його приміської зони визначена необхідністю створення додаткових основних модулів та оновлення програмного забезпечення. Дане

програмне забезпечення було розроблене в 2015 році та використовується для розроблення Комплексної схеми транспорту міста Києва.

1.7. Архітектурні конкурси проводяться для визначення найкращих проєктних пропозицій щодо об'єктів нового будівництва, реконструкції, реставрації будинків і споруд, забудови окремих земельних ділянок, архітектурних ансамблів площ, вулиць, кварталів, об'єктів благоустрою, ландшафтних та садово-паркових об'єктів, об'єктів монументального і монументально-декоративного мистецтва.

Конкурсна практика є основною при:

- розміщенні об'єктів в зонах охорони пам'яток історії і культури та природно-заповідного фонду для мінімізації негативного впливу на архітектурні та містобудівні ансамблі;
- розробці проєктів громадських просторів (площі, сквери, парки тощо) з огляду на цей важливий та цінний ресурс активізації міського життя, поширення демократичних практик та соціалізації мешканців міста.
- реалізації проєктів увічнення (пам'ятники, меморіальні комплекси) з огляду на суспільну значимість таких об'єктів.

Програмою передбачено проведення низки архітектурних та містобудівних конкурсів, назви, строки проведення та програми яких затверджуватимуться окремими розпорядженнями виконавчого органу Київської міської ради (Київської міської державної адміністрації).

1.8. Одним з основних завдань Департаменту містобудування та архітектури виконавчого органу Київської міської ради (Київської міської державної адміністрації) (далі – Департамент) є координація в межах своїх повноважень діяльності суб'єктів містобудування щодо комплексного розвитку територій забудови міста Києва, поліпшення його архітектурного вигляду.

Для визначення системного підходу для відновлення благоустрою територій, реконструкції міського простору, капітального ремонту як окремих об'єктів так і вулиць, планування нових об'єктів благоустрою з урахуванням світових тенденцій інтегрованого розвитку, раціонального підходу до містобудування та інших інноваційних ідей необхідна розробка концепції просторового розвитку міста Києва.

2) Впровадження прозорої системи розвитку об'єктів міського простору.

2.1. Відповідно до частини другої статті 22 Закону України «Про регулювання містобудівної діяльності» - містобудівний кадастр ведеться уповноваженими органами містобудування та архітектури, які можуть утворювати для цього служби містобудівного кадастру. Відповідно до пункту 30 Положення

про містобудівний кадастр, затвердженого постановою Кабінету Міністрів України від 25 травня 2011 року № 559, передбачається, що на міському рівні до системи містобудівного кадастру вводяться низка відомостей, в тому числі про єдину цифрову топографічну основу території міста. Наявність цифрової топографічної основи має цінність за умови постійної актуалізації містобудівної ситуації. Має бути налагоджений процес оновлення та актуалізації топографічної основи всіх цифрових інформаційних ресурсів топографічної основи міста: М 1:2000 і М 1:10000. Цифрова модель міста всього масштабного ряду має бути синхронізована та актуалізована. Також вона є основою для графічного зображення земельних ділянок на основі топографічних зйомок та просторової прив'язки, систематизації червоних ліній для містобудівної документації.

2.2. Рішенням Київської міської ради від 22 травня 2013 року № 337/9394 «Про деякі питання ведення реєстрів адрес, вулиць та інших поіменованих об'єктів у місті Києві» затверджене Положення про реєстр адрес в місті Києві. Інформація про адреси об'єктів нерухомості належить до базових геопросторових даних міської інфраструктури геопросторових даних міста.

Метою створення та функціонування реєстру адрес в місті Києві (далі – реєстр адрес) є:

- систематизація та унормування подання інформації щодо адресної ідентифікації об'єктів нерухомості в різних документах, базах даних та інформаційних системах міста;
- централізований облік юридично правильних адрес будівель, споруд, майнових комплексів на різних етапах їхнього життєвого циклу, а також місця розташування (адреси) земельних ділянок;
- забезпечення відповідності адреси будівлі, споруди, майнового комплексу а також місця розташування (адресі) земельної ділянки, вказаної у пред'явленому заявником документі, юридично правильній адресі чи місцю розташування земельної ділянки (адресі), зареєстрованій у реєстрі адрес;
- створення умов для встановлення однозначних зв'язків між різноманітними інформаційними потоками в інформаційних системах міста щодо адресної прив'язки об'єктів нерухомості;
- забезпечення інформаційних потреб органів державної влади та органів місцевого самоврядування, юридичних і фізичних осіб у питаннях адресної ідентифікації об'єктів нерухомості на території міста.

На сьогодні існує проблематика підтвердження адреси будинків, збудованих до 2011 року, до моменту нормативного регулювання в місті Києві процесу присвоєння поштових адрес об'єктам нерухомого майна. З метою систематизації інформації щодо адресної ідентифікації об'єктів нерухомості

планується здійснити верифікацію адресної ідентифікації багатоквартирних житлових будинків.

2.3. Модернізація міської інформаційно-аналітичної системи забезпечення містобудівної діяльності «Містобудівний кадастр міста Києва» (далі – МІАС ЗМД МКК) визначена необхідністю створення єдиної просторової системи територіальної громади міста. Розроблений програмний комплекс МІАС ЗМД МКК не інтегрований до зовнішніх інформаційних ресурсів та не забезпечує повної автоматизації надання послуг. Для забезпечення інтеграції програмного комплексу МІАС ЗМД МКК відповідно до Положення про інформаційну систему «Реєстр територіальної громади міста Києва» затвердженого рішенням Київської міської ради від 21 вересня 2017 року № 40/3047, розпорядження виконавчого органу Київської міської ради (Київської міської державної адміністрації) від 05 жовтня 2017 року № 1231 «Про затвердження Положення про інформаційно-аналітичну систему «Управління майновим комплексом територіальної громади міста Києва» з єдиною інформаційно-аналітичною системою «Майно» необхідно здійснити модернізацію комплексу, що дозволить оптимізувати комплекс і автоматизувати надання адміністративних та інших послуг.

Інвентаризація об'єктів міського простору та розвиток системи містобудівного кадастру, зокрема розміщення у публічному доступі актуальної інформації про продаж/оренду об'єктів комунальної власності територіальної громади міста Києва (включаючи оприлюднення повного тексту договорів, інформації про заборгованість зі сплати податків та зборів тощо) приведуть до автоматизації надання Департаментом адміністративних послуг, видачі витягу з містобудівного кадастру, а також розроблення вимог до відомостей, які вносяться до містобудівного кадастру, вдосконалення та автоматизація процесів наповнення даними містобудівного кадастру.

2.4. Розробка інформаційного ресурсу територіальної структури міста з детальним описом характеристик та техніко-економічними показниками необхідна для ведення обліку техніко-економічних показників на всіх ієрархічних рівнях планувальної структури міста – земельних ділянках, кварталах, мікрорайонах, житлових районах, планувальних зонах, місті в цілому. Інформаційний ресурс є складовою містобудівного кадастру та використовується для містобудівного моніторингу та аналізу.

2.5. Рішенням Київської міської ради від 24 травня 2012 року № 588/7925 «Про Службу містобудівного кадастру» визначені функції Служби містобудівного кадастру (далі - Служба). Для ведення містобудівного моніторингу Службі необхідні дані актуального ортофотоплану на територію міста. Містобудівний

моніторинг проводиться у формі камерального вивчення та аналізу нормативно-правових актів з питань містобудівної діяльності, матеріалів аерокосмічного зондування Землі, просторово-орієнтованих даних наземного лазерного сканування, матеріалів виконавчої зйомки результатів завершеного будівництва, електронних довідників, реєстрів, баз даних.

2.6. Враховуючи Закон України «Про регулювання містобудівної діяльності», постанову Кабінету Міністрів України від 22 вересня 2004 року № 1259 «Про деякі питання застосування геодезичної референцної системи координат» та рішення Київської міської ради від 15 лютого 2018 року № 47/4111 «Про питання міської геодезичної мережі міста Києва» містобудівну документацію, інформаційні ресурси містобудівного кадастру, наявні інформаційні ресурси містобудівного кадастру необхідно привести (трансформувати) до Державної геодезичної референцної системи координат УСК-2000 (МСК-80). За результатом буде отримано забезпечення координатної сумісності топографічної, містобудівної та землевпорядної інформації на основі використання єдиної геодезичної та топографічної основи.

Впровадження інформаційно-аналітичних інструментів прийняття управлінських рішень (в т.ч. моніторинг забудови, інструменти аналізу ефективності використання міських територій, поточний стан та динаміка розвитку інфраструктури, моделювання містобудівної ситуації тощо) призведе до зростання ефективності прийнятих управлінських рішень, забезпечить їх прозорість та їх сприйняття мешканцями та інвесторами.

2.7. У 2013 році було розроблено Комплексну схему розміщення тимчасових споруд торговельного, побутового, соціально-культурного чи іншого призначення для здійснення підприємницької діяльності в м.Києві, затверджену розпорядженням виконавчого органу Київської міської ради (Київської міської державної адміністрації) від 16 червня 2015 року № 585. Наразі планується розробка додаткового модуля до МІАС ЗМД МКК «Програмний комплекс інвентаризації сплат пайової участі до міського бюджету та автоматизований процес впровадження комплексної схеми розміщення тимчасових споруд». Це програмне забезпечення та автоматизований процес впровадження комплексної схеми забезпечить повністю прозорий та публічний процес регулювання розміщення тимчасових споруд в місті Києві, що надасть змогу підвищити рівень довіри підприємців до міської влади, а також унеможливить будь-які махінації при регулюванні.

2.8. З метою діджиталізації сервісів пов'язаних з функціонуванням міста, Департаментом заплановано здійснити впровадження інформаційно-аналітичних сервісів для подальшого розвитку містобудівного кадастру, а саме:

- «Єдиний кабінет геодезиста». Електронний сервіс для поліпшення надання вихідних даних та отримання результатів топографо-геодезичних робіт, контрольньо-геодезичних знімів та геологічних вишукувань;

- «Профільні геопросторові дані містобудівної документації». Електронний сервіс, мета розробки якого направлена на: автоматизацію перевірки відповідно до класифікаторів та профільних геопросторових даних містобудівної документації; усунення можливих помилок та неточностей в атрибутивній інформації та геопросторових даних; прискорення внесення даних до містобудівного кадастру міста Києва;

- «Реєстрація відомостей про проектну документацію в містобудівному кадастрі». Електронний сервіс розробка якого направлена на спрощення процесу внесення даних та прискорення реєстрації проектною документації в містобудівному кадастрі;

- «Архівні топографічні плани». Електронний сервіс для наповнення містобудівного кадастру архівними матеріалами, що забезпечать розробку заходів з розвитку території з врахуванням її історичних особливостей;

- «Дані державного земельного кадастру». Розробка електронного сервісу, який забезпечить вирішення проблеми інтеграції даних кадастрових систем (Державного земельного кадастру і містобудівного кадастру міста Києва) та забезпечення ведеться містобудівного кадастру з врахуванням даних державного земельного кадастру;

- «Містобудівний моніторинг, оцінювання рівня реалізації генерального плану міста Києва» та «Містобудівний моніторинг, оцінювання рівня реалізації детальних планів територій». Результати містобудівного моніторингу постійно вносяться до містобудівного кадастру та оформляються у вигляді аналітичного звіту, який враховується під час розроблення програм соціально-економічного розвитку та внесення змін до містобудівної документації. Мета розробки електронних сервісів - оцінювання рівня реалізації містобудівної документації, шляхом визначення рівня забезпечення сталого розвитку територій з врахуванням державних і громадських інтересів;

- «Завантаження профільних геопросторових даних містобудівної документації». Метою розробки електронного сервісу є забезпечення публічного доступу до відкритих геопросторових даних містобудівної документації

(генерального плану міста Києва, детальних планів території та планів зонування території);

- «Перелік обмежень у використанні земель». Електронний сервіс для подання та обробки землевпорядної документації у вигляді переліку містобудівних обмежень у використанні земельної ділянки, що мають бути враховані при розробці документації із землеустрою та відповідність заявленої ініціативи містобудівної документації або ситуації. Відповідно до пункту 5 рішення Київської міської ради від 20 квітня 2017 року № 241/2463 «Про затвердження Порядку набуття прав на землю із земель комунальної власності у місті Києві» Департаменту доручено надавати зацікавленій особі (до подання клопотання (заяви) про набуття прав на земельну ділянку) перелік містобудівних обмежень у використанні земельної ділянки та інформацію щодо відповідності заявленої ініціативи містобудівної документації у формі листа у разі невідповідності інформації, яка міститься в міській інформаційно-аналітичній системі забезпечення містобудівної діяльності "Містобудівний кадастр Києва" реальному стану використання земельної ділянки. Департамент, як уповноважений орган містобудування та архітектури, веде містобудівний кадастр міста Києва, база даних якого містить графічні та текстові матеріали щодо містобудівної документації, матеріали топографо-геодезичних знімків з визначенням проектних та реальних (на місцевості) положень інженерних мереж та підземних споруд;

- «Містобудівний моніторинг, реалізація проектів забудови». Електронний сервіс в середовищі міської інформаційно-аналітичної системи забезпечення містобудівної діяльності. Реалізується для проведення активного містобудівного моніторингу, що забезпечить публічне відображення поточних та перспективних проектів забудови міста, дозволить опосередковано виявляти розбіжності в питаннях використання земельних ділянок, потенційні порушення земельного та містобудівного законодавства.

2.9. Створення системи моделювання містобудівних процесів міста в комплексі з містобудівною документацією та містобудівним моніторингом забезпечить можливість моделювання містобудівної ситуації та здійснення містобудівних розрахунків. Реалізація програмних заходів буде сприяти збільшенню кількості суб'єктів у сфері геоінформаційних послуг та розвитку конкуренції в створенні і використанні геопросторових даних, скороченню частки тіньового ринку в цій сфері і збільшенню податкових надходжень у міський бюджет. Підвищення попиту на геопросторові дані, обумовлене їхнім широким

використанням не тільки в діяльності органів влади і місцевого самоврядування, але й у суб'єктів господарювання і населенням, забезпечить приріст виробництва у цій сфері.

2.10. Відсутність інформації щодо інженерних мереж у необхідному виді та вигляді для баз даних, створює ряд перепон та затримок як для проектів з розвитку так і в питаннях обслуговування інженерної інфраструктури міста. Створення геоінформаційної системи інженерних мереж (з точністю масштабу 1:500) як складової інформаційного ресурсу єдиної цифрової топографічної основи міста Києва дозволить отримати актуальну інформацію про планово-висотне положення інженерних мереж та їх атрибути. Результатом роботи є створення геоінформаційної моделі трубопроводів та електро-телекомунікаційних мереж міста Києва.

Мета даного заходу - централізоване зберігання інформації по інженерним мережам, рішенням топологічних завдань, автоматизація бази даних інженерних мереж (комунікацій), для належного функціонування інтелектуальних систем з управління містом.

2.11. Для приведення наявних паперових матеріалів прийнятих детальних планів територій у векторний вигляд та приведення структури векторних даних усіх детальних планів території, до адаптованого та доповненого переліку класів об'єктів містобудівного кадастру міста Києва, Департаментом запланована розробка структури геопросторових даних містобудівної документації з приведенням паперових та растрових матеріалів детальних планів території у векторний вигляд.

3) Удосконалення контролю у сфері будівництва.

Моніторинг об'єктів будівництва реалізується шляхом збирання, оброблення та висвітлення інформації стосовно дотримання юридичними, фізичними особами та фізичними особами-підприємцями встановлених вимог законодавства України у сфері містобудівної діяльності на території міста Києва, а також розміщення вказаної інформації на вебвузлах.

Здійснення моніторингу забезпечить створення дієвого механізму протидії незаконному будівництву, який знизить кількість об'єктів самочинного будівництва у місті Києві.

Результати реалізації запланованих заходів, проектів та окремих програм мають бути покладені до бази даних Містобудівного кадастру міста Києва, як інструменти обліку, контролю та управління елементами міського середовища, формування системи заходів з поліпшення міського простору.

	<p>5. АНАЛІЗ ВПЛИВУ ЗАХОДІВ ПРОГРАМИ НА СОЦІАЛЬНО-ЕКОНОМІЧНЕ СТАНОВИЩЕ РІЗНИХ КАТЕГОРІЙ ЖІНОК ТА ЧОЛОВІКІВ, А ТАКОЖ НА ЗАБЕЗПЕЧЕННЯ ГЕНДЕРНОЇ РІВНОСТІ</p> <p>Згідно статті 24 Конституції України громадяни мають рівні конституційні права і свободи та є рівними перед законом; не може бути привілеїв чи обмежень за ознаками раси, кольору шкіри, політичних, релігійних та інших переконань, статі, етнічного та соціального походження, майнового стану, місця проживання, за мовними або іншими ознаками.</p> <p>Заходи Програми спрямовані на стратегічний розвиток міста Києва та мають вплив на задоволення потреб різних категорій жінок та чоловіків незалежно від віку чи фізичного здоров'я.</p> <p>Рішення не має положень, які містять ознаки дискримінації та порушення принципів рівності прав жінок та чоловіків.</p>
<p>V. Напрями діяльності, перелік завдань і заходів Програми та результативні показники</p> <p>Основними шляхами розв'язання проблем є реалізація комплексу взаємно пов'язаних завдань та заходів в таких напрямках:</p> <p>1) Підвищення якості міського планування з урахуванням потреб громади та сучасних європейських практик.</p> <p>1.1. Забезпечення ефективної реалізації містобудівної та інвестиційної політики міста даних у форматах придатних для цифрового зберігання, обробки, аналізу, моделювання та автоматизації містобудівних розрахунків для моделювання містобудівної ситуації.</p> <p>Київська міська рада прийняла рішення від 18 вересня 2008 року № 262/262 «Про розробку нового Генерального плану розвитку міста Києва та його приміської зони до 2025 року», яким передбачена розробка нового генерального плану (далі – новий генеральний план).</p> <p>Розробка та затвердження нового генерального плану, а також містобудівної документації (в т.ч. план зонування, детальних планів територій) з урахуванням наявних галузевих концепцій розвитку і європейських норм/стандартів в галузі сталого міського планування та будівництва дозволить визначити принципові рішення розвитку, планування, забудови та іншого використання території м. Києва, умов і обмежень використання території для містобудівних потреб, планувальну організацію території та деталізації рішення генерального плану.</p>	<p>6. ПЕРЕЛІК ЗАВДАНЬ І ЗАХОДІВ ПРОГРАМИ, РЕЗУЛЬТАТИВНИХ ПОКАЗНИКІВ ПРОГРАМИ</p> <p>Перелік завдань і заходів Програми, результативні показники Програми викладені в таблиці.</p>

Надалі на підставі затвердженої містобудівної документації (нового генерального плану, Програми розміщення об'єктів будівництва на етап 5-7 років, плану зонування та детальних планів територій) необхідно здійснити розвиток інженерної інфраструктури міста шляхом розробки та затвердження Програми розміщення об'єктів будівництва на етап 5-7 років, схеми захисту території від небезпечних геологічних та інших природних та техногенних процесів, схеми розміщення гаражів та автостоянок.

Розроблення нового генерального плану, визначить принципові питання розвитку, планування, забудови та іншого використання території міста Києва.

1.1.1. Проведення незалежної фахової експертизи проекту нового генерального плану із залученням міжнародних експертів надасть змогу отримати незалежні експертні думки щодо забезпечення у проекті нового генерального плану міста Києва принципів сталого розвитку великих міст країн Європейського Союзу.

1.1.2. Впровадження процедури стратегічної екологічної оцінки та інших видів експертиз і оцінок, передбачених європейським законодавством, при розробці нового генерального плану міста Києва поліпшить екологічний стан навколишнього природного середовища та умов життєдіяльності населення, забезпечення сталого розвитку міста Києва.

1.2. Розробка Програми розміщення об'єктів будівництва на етап 5-7 років забезпечить узгодженість інвестиційної діяльності з новим генеральним планом міста, комплексність забудови, будівництво першочергових (невідкладних) об'єктів соціальної та інженерно-транспортної інфраструктури, визначить економічні, організаційні, проектні та інші заходи з інженерної підготовки, інженерного обладнання та благоустрою територій.

1.3. План зонування території міста Києва необхідний для визначення умов і обмежень використання території для містобудівних потреб, а розробка детальних планів територій для планувальної організації території та деталізації рішення нового генерального плану міста.

Після затвердження нового генерального плану міста Києва буде розроблено план земельно-господарського устрою території міста.

1.4. Стимування територіального розростання міста шляхом планування забудови з високою щільністю здійснюється через розробку детальних планів територій, визначається їх ефективне використання, у т. ч. з високою щільністю забудови на деградованих територіях від амортизованих виробничих підприємств.

Розробка і впровадження механізмів участі громадянської у прийнятті містобудівних рішень відповідно до сучасних європейських практик забезпечить соціальне партнерство громадянської та міської влади, поліпшення інвестиційного клімату

Запровадження конкурсного проектування в галузі розробки містобудівної документації, архітектурного планування та об'єктів ландшафтної архітектури покращить містобудівні рішення щодо планування забудови та використання територій міста.

1.5. Схема розміщення гаражів та автостоянок передбачена в заходах реалізації проекту нового генерального плану міста Києва. Розробка схеми необхідна для резервування територій під будівництво гаражів та автостоянок для тимчасового та постійного зберігання автомобілів в т.ч. для перехоплюючих паркінгів на в'їздах в місто та пересадочних вузлах.

Усунення стоянок автомобілів з проїжджих частин збільшить пропускну спроможність вуличної мережі на 30-40%. Будівництво багатопверхових паркінгів на територіях існуючих автостоянок та гаражних кооперативів збільшить ефективність використання земельних ділянок. Ця схема має включити в себе аналіз та пропозиції щодо визначення місць постійного та тимчасового зберігання автотранспорту, з врахуванням перехоплюючих паркінгів на в'їздах в місто, в центральну частину, біля станцій метро.

1.6. Розвиток та удосконалення транспортної інфраструктури шляхом розроблення Комплексної схеми транспорту міста Києва (далі — КСТ), яка є екладовою «Інтегрованого плану розвитку транспортної інфраструктури міста Києва та його приміської зони». Розробка інтегрованого плану розвитку транспортної інфраструктури міста Києва необхідна для прийняття раціональних рішень, забезпечення управління та належного фінансування заходів з розвитку дорожньо-транспортної інфраструктури.

Основне завдання КСТ — це визначення заходів і строків з розвитку магістральної вуличної мережі, усіх видів міського, приміського та зовнішнього транспорту і вантажних перевезень з дотриманням нормативних вимог витрат часу на пересування, вимог до безпеки дорожнього руху, охорони навколишнього середовища, комфортності поїздок, економії енергетичних, територіальних і трудових ресурсів.

КСТ розробляється на базі транспортної моделі міста, що виконана на програмній платформі PTV VISUM та включає в себе обстеження рухомості населення, соціальне опитування та інші вихідні дані. Транспортна модель міста дозволить проводити аналіз пріоритету реалізації з реконструкції та реорганізації транспортної системи міста.

До складу робіт КСТ входять розділи:

- міський пасажирський транспорт;
- легковий автомобільний транспорт;
- вантажний автомобільний транспорт;
- магістральна вулично-дорожня мережа;
- розвиток велосипедної інфраструктури;
- приміський та зовнішній транспорт;
- створення прогнозної транспортної моделі;
- вибір раціонального варіанта розвитку транспортної системи та його

соціально-економічна ефективність;

- першочергові заходи з розвитку дорожньо-транспортної інфраструктури та організації дорожнього руху.

Виконання намічених КСТ завдань значно покращить транспортне обслуговування населення, будуть забезпечені комфортні умови пасажироперевезень, транспортні зв'язки між місцями проживання, прикладання праці і центрами громадського обслуговування, скоротиться середній час поїздки містом, забезпечить розвиток наявної і створення нової соціальної та інженерно-транспортної інфраструктури.

Стратегією розвитку міста визначені завдання по напрямку «Підвищення якості міського планування з урахуванням потреб громади та сучасних європейських практик», яке забезпечить розвиток наявної, створення нової соціальної і інженерно-транспортної інфраструктури та буде реалізоване через покращення транспортного обслуговування населення, будуть забезпечені комфортні умови пасажироперевезень, транспортні зв'язки між місцями проживання, прикладання праці і центрами громадського обслуговування, скоротиться середній час поїздки містом.

1.7. Модернізація програмного забезпечення для створення транспортної моделі м. Кисва та його приміської зони визначена необхідністю створення додаткових основних модулів та оновлення програмного забезпечення. Дане програмне забезпечення було розроблене в 2015 році та використовується для розроблення Комплексної схеми транспорту міста Кисва.

1.8. Розробка ландшафтного плану міста, проведення інвентаризації ландшафтів, які передбачені Стратегією розвитку міста і необхідні для збереження унікальності природних та історичних ландшафтів міста Кисва. Ця робота полягає у перспективному плануванні, спрямованому на збереження природи, управління ландшафтним простором та має за мету поліпшення, відновлення та формування ландшафтів адаптованих до унікальності природних

та історичних ландшафтів міста Кисва з урахуванням національного та міжнародного законодавства. Реалізація цього напряму враховує відповідність таким актуальним вимогам як інтегрованість в управління, участь громадськості та підвищення її екологічної свідомості, сприяння продуманій організації компенсаційних заходів, розвиток екологічно чистих технологій, можливість розширення туристичної діяльності, покращення стану навколишнього природного середовища. Ефект очікується у прямих і непрямих прибутках — економії ресурсів, привабливий вигляд ландшафтів, висока працездатність та здоров'я населення, оптимальне розміщення та співвідношення різних видів природокористування, конкурентоспроможність, збільшення туристичної та інвестиційної привабливості до розбудови міста.

1.9. Розробка Концепції збереження та розвитку ландшафтів м. Кисва. Розробка цієї Концепції в рамках реалізації Стратегії розвитку міста в частині розвитку міста з урахуванням природно-історичних ландшафтів міста, інтересів громади, бізнесу, влади та сучасних європейських практик. Задля цього зазначеною Концепцією уточнюватимуться положення Стратегії розвитку міста, формалізуватимуться та надаватимуться всебічні рекомендації щодо створення ландшафтно-інфраструктури як основного природного ресурсу міста. Розробка Концепції базуватиметься на гнучкості планування міського середовища, що дозволить врахувати збереження природних ландшафтів, визначити території зі значним природним потенціалом, формалізувати параметрів забудови, а також здійснити необхідні інноваційні, інженерно-технічні заходи для формування компактного, ергономічного міста, сталого розвитку паркового господарства міста Кисва, який базується на екологічних принципах.

1.10. Архітектурні конкурси проводяться для визначення кращих проектних пропозицій щодо об'єктів нового будівництва, реконструкції, реставрації будинків і споруд, забудови окремих земельних ділянок, архітектурних ансамблів площ, вулиць, кварталів, об'єктів благоустрою, ландшафтних та садово-паркових об'єктів, об'єктів монументального і монументально-декоративного мистецтва. Виключно на конкурентній основі здійснюється розроблення проектів об'єктів архітектури, реалізація яких справляє істотний вплив на розвиток і формування забудови населених пунктів, об'єктів, що розміщуються в зоні охорони пам'яток історії і культури або можуть справляти негативний вплив на території та об'єкти природно-заповідного фонду, а також об'єктів архітектури загальнодержавного значення.

Конкурсна практика є основною:

- при розміщенні об'єктів в пам'яткоохоронних зонах, для мінімізації негативного впливу на архітектурні та містобудівні ансамблі;
- при розробці проектів громадських просторів (площі, сквери, парки тощо) з огляду на цей важливий та цінний ресурс активізації міського життя, поширення демократичних практик та соціалізації мешканців міста;
- при реалізації проектів увічнення (пам'ятники, меморіальні комплекси) з огляду на суспільну значимість даних об'єктів;
- архітектурних об'єктів, важливих інфраструктурних громадських об'єктів та інших важливих для містобудівного розвитку об'єктів;
- унікальних інженерних споруд (мости).

Програмою передбачено проведення ряд архітектурних та містобудівних конкурсів.

Всеукраїнський конкурс на визначення кращого ескізного проекту меморіального комплексу Героїв — киян, що загинули за цілісність та незалежність України». Мета конкурсу — визначення кращого проекту меморіального комплексу загиблим киянам — героям АТО та широке експонування конкурсних проектів. За результатами заплановано отримання проекту створення меморіалу, вшанування пам'яті загиблих, згуртування громади, єднання думок та почуттів навколо.

Конкурс на визначення кращої містобудівної концепції культурної, архітектурної та мистецької ревалоризації визначних будівель-пам'яток міста Києва з можливістю екскурсійного відвідування, та активного включення об'єктів до сучасного життя. Метою конкурсу є визначення кращої містобудівної, культурної, архітектурної та мистецької концепції щодо консервації, сучасної музсфікації (ревалоризації) автентичних об'єктів із створенням прецеденту конкурсного пошуку кращих рішень збереження пам'яток. За результатами отримання пропозицій щодо створення належних умов з охорони і використання об'єктів культурної спадщини відповідно до законодавства, створення належних умов для відкритого екскурсійного відвідування пам'яток культурної спадщини.

Конкурс на кращі пропозиції міської скульптури "Київ — образ майбутнього". Мета та результати конкурсу — створення громадського простору, поліпшення загального вигляду міста, отримання проектів міжнародного рівня та сприяння залученню інвестицій на їх реалізацію, у тому числі іноземних.

Конкурс на концептуальні пропозиції з благоустрою та впорядкування парків з зонами відпочинку в центральній частині міста. Метою конкурсу є отримання проектів високого рівня, з визначенням зонування

парів, концептуальних пропозицій по благоустрою парків з розташуванням культурних, розважальних, спортивних та комерційних зон.

~~Відкритий конкурс на кращі архітектурні рішення з впорядкування та благоустрою територій центральних площ міста Києва.~~ Мета конкурсу — отримання проектів міжнародного рівня, які сприятимуть залученню інвестицій для створення громадського простору, удосконалення транспортної магістралі, поліпшення загального вигляду міста.

~~Конкурс на архітектурні пропозиції з розміщення мобільних фонтанних комплексів в центральній частині міста з благоустроєм та впорядкуванням прилеглої території.~~ Мета конкурсу — отримання проектів з удосконалення громадського простору. Результат конкурсу — отримання уніфікованих пропозицій без конкретизації місця розміщення та без втручання в тканину історичного міста, поліпшення туристичного потенціалу, створення активних зон відпочинку для гостей і жителів міста.

~~Архітектурний конкурс на кращу концептуальну пропозицію з відтворення церкви Стрітениа Гоєподнього на Львівській площі зі збереженням та консервацією підмурків та благоустроєм прилеглої території.~~ Метою конкурсу є отримання проектів на науковій основі, що дозволить обрати кращий варіант відновлення визначної споруди є імплементацією в існуюче сформоване середовище. Результат конкурсу — створення умов для відтворення визначної споруди, покращання навколишнього простору, збереження пам'яті поколінь.

Забезпечення пінохідної досяжності об'єктів повсякденного громадського обслуговування шляхом переходу до поліцентричної моделі планування міста («Центр поруч з домом») планується реалізовувати через створення офісів розвитку міських та локальних проектів є ініціативою, яка розвиває поліцентричність. Такі центри створюються у відповідності до заходів децентралізації повноважень органів міської влади і дозволяють максимально включати участь громадськості в прийнятті рішень, що стосуються просторового розвитку. Крім того, це допоможе налагодити взаємодію громадськості, фахівців, локальних бізнесменів та міської влади, і відповідно створити командну роботу в покращенні міста.

2) Впровадження прозорої системи розвитку об'єктів міського простору.

2.1. Відповідно до частини другої ст.22 Закону України «Про регулювання містобудівної діяльності» містобудівний кадастр ведеться уповноваженими органами містобудування та архітектури, які можуть утворювати для цього

служби містобудівного кадастру. Відповідно до п.30 Положення про містобудівний кадастр, затвердженого постановою Кабінету Міністрів України від 25 травня 2011 року №559, передбачається, що на місцевому рівні в систему містобудівного кадастру вводяться ряд відомостей, в тому числі про єдину цифрову топографічну основу території міста.

Наявність цифрової топографічної основи має цінність за умови постійної актуалізації містобудівної ситуації. Має бути налагоджений процес оновлення та актуалізації топографічної основи всіх цифрових інформаційних ресурсів топографічної основи міста і М 1:2000 і М 1:10000. Цифрова модель міста всього масштабного ряду має бути синхронізована та актуалізована. Також вона є основою для графічного зображення земельних ділянок на основі топографічних зйомок та просторової прив'язки, систематизації червоних ліній для містобудівної документації.

2.2. В 2013 році Департаментом містобудування та архітектури виконавчого органу Київської міської ради (Київської міської державної адміністрації) було розпочато впровадження програмного комплексу міської інформаційно-аналітичної системи забезпечення містобудівної діяльності «Містобудівний кадастр м. Києва» (далі МІАС ЗМД МК) відповідно до розпорядження виконавчого органу Київської міської ради (Київської міської державної адміністрації) від 22 березня 2013 року №371. У 2019-2020 роках буде продовжено проведення модернізації зазначеної системи.

2.3. Модернізація міської інформаційно-аналітичної системи забезпечення містобудівної діяльності визначена необхідністю створення єдиної просторової системи територіальної громади міста. Розроблений програмний комплекс МІАС ЗМД не інтегрований до зовнішніх інформаційних ресурсів та не забезпечує повної автоматизації надання послуг. Для забезпечення інтеграції програмного комплексу МІАС ЗМД відповідно до Положення про інформаційну систему «Ресурс територіальної громади міста Києва» затвердженого рішенням Київської міської ради від 21 вересня 2017 року №40/3047, розпорядження виконавчого органу Київської міської ради (Київської міської державної адміністрації) від 05 жовтня 2017 року №1231 з єдиною інформаційно-аналітичною системою «Майно» необхідно здійснити модернізацію комплексу, що дозволить оптимізувати комплекс та автоматизувати надання адміністративних та інших послуг.

Інвентаризація об'єктів міського простору та розвиток системи містобудівного кадастру, включаючи розміщення у публічному доступі актуальної інформації про продаж/оренду об'єктів комунальної власності.

територіальної громади міста Києва (включаючи оприлюднення повного тексту договорів, інформації про заборгованість зі сплати податків та зборів тощо) приведе до автоматизації надання Департаментом містобудування та архітектури виконавчого органу Київської міської ради (Київської міської державної адміністрації) адміністративної послуги — видача витягу з містобудівного кадастру, а також розроблення вимог до відомостей, які вносяться до містобудівного кадастру, вдосконалення та автоматизація процесів наповнення даними містобудівного кадастру.

2.4. Розробка інформаційного ресурсу територіальної структури міста з детальним описом характеристик та техніко-економічними показниками необхідна для ведення обліку техніко-економічних показників на всіх ієрархічних рівнях планувальної структури міста — земельних ділянок, кварталах, мікрорайонах, житлових районах, планувальних зонах, міста в цілому.

2.5. На сьогодні не регламентовані вимоги до просторових даних проектної документації. Зважаючи на розвиток геоінформаційних технологій та впровадження містобудівного кадастру в Києві постає необхідність обліку просторових даних проектної документації, обміну інформацією з проектними організаціями за допомогою обмінного файлу, що містить у повному обсязі відомості про генеральний план будівництва окремого об'єкту в складі проектної документації для внесення відомостей до містобудівного кадастру.

2.6. Приведення (трансформація) наявних інформаційних ресурсів містобудівного кадастру до Державної геодезичної референцної системи координат УСК 2000 (МСК 80). Враховуючи Закон України «Про регулювання містобудівної діяльності», Постанову Кабінету Міністрів України від 22 вересня 2004 року № 1259 «Про деякі питання застосування геодезичної референцної системи координат» містобудівну документацію, інформаційні ресурси містобудівного кадастру необхідно привести до УСК 2000 (МСК 80). За результатом буде отримано забезпечення координатної сумісності топографічної, містобудівної та земельнопорядної інформації на основі використання єдиної геодезичної та топографічної основи.

Впровадження інформаційно-аналітичних інструментів — прийняття управлінських рішень (в т.ч. моніторинг забудови, інструменти аналізу ефективності використання міських територій, поточний стан та динаміка розвитку інфраструктури, моделювання містобудівної ситуації тощо) призведе до зростання ефективності прийнятих управлінських рішень, забезпечить їх прозорість та їх сприйняття мешканцями та інвесторами.

2.7. У 2013 році було розроблено Комплексну схему розміщення тимчасових споруд торгівельного, побутового, соціально-культурного чи іншого призначення для здійснення підприємницької діяльності в м.Києві, яка затверджена розпорядженням виконавчого органу Київської міської ради (Київської міської

державної адміністрації) від 16 червня 2015 року №585. Наразі планується розробка додаткового модулю до МІАС ЗМД МК «Програмний комплекс інвентаризації сплат пайової участі до міського бюджету та автоматизований процес впровадження комплексної схеми розміщення тимчасових споруд». Це програмне забезпечення та автоматизований процес впровадження комплексної схеми забезпечить повністю прозорий та публічний процес регулювання розміщення тимчасових споруд в м.Києві, що надасть змогу підвищити рівень довіри підприємців до міської влади, а також унеможливить будь-які махінації при регулюванні.

2.8. Створення системи моделювання містобудівних процесів міста в комплексі з містобудівною документацією та містобудівним моніторингом забезпечить можливість моделювання містобудівної ситуації та здійснення містобудівних розрахунків. У цілому, створення системи моделювання з впровадженням сервісно-орієнтованої геоінформаційної системи дозволить істотно підвищити ефективність та конкурентоспроможність економіки міста, в тому числі за рахунок: зниження витрат і підвищення якості продукції і послуг у сфері виробництва і використання геоінформаційних ресурсів; підвищення ефективності управління нерухомістю, територіальним розвитком, соціально-економічними процесами, транспортом та охороною довкілля; забезпечення сучасного рівня інформаційної підтримки ринку нерухомості та інвестиційних процесів; якісного та оперативного обслуговування громадян у сферах обігу нерухомості, охорони довкілля, транспортно-навігаційних послуг тощо. Реалізація програмних заходів сприятиме збільшенню кількості суб'єктів у сфері геоінформаційних послуг та розвитку конкуренції в створенні і використанні геопросторових даних, скороченню частки тіньового ринку в цій сфері та підвищенню доходів і збільшенню податкових надходжень у міський бюджет. Підвищення попиту на геопросторові дані, обумовлене їхнім широким використанням не тільки в діяльності органів влади і місцевого самоврядування, але й у суб'єктів господарювання і населенням, забезпечить приріст виробництва у цій сфері. Зазначена система створить необхідні і достатні умови для прискореної інтеграції міста до світової системи комунікацій і стандартів, сприятиме розширенню присутності міста Києва з його інвестиційним потенціалом у глобальній інформаційній системі.

3) Удосконалення контролю у сфері будівництва.

3.1. Реалізація містобудівного моніторингу та розвиток діяльності Міжвідомчого центру моніторингу забудови міста Києва провадиться для виявлення, реагування та запобігання фактам самочинного будівництва,

самовільного зайняття земельних ділянок та інформування громадян, які планують вкласти кошти у будівництво нерухомості, про неухильне дотримання суб'єктами містобудування встановлених норм законодавства. У результаті реалізації даного заходу буде створено дієвий механізм протидії незаконному будівництву, який знизить кількість об'єктів самочинного будівництва у місті Києві та збільшить надходження коштів до бюджету міста Києва.

4) Розробка Концепції збалансованого інтегрованого розвитку міста Києва та приміських територій.

4.1. Впорядкування об'єктів вуличного мистецтва передбачає розробку Концепції для впорядкування і розробки механізмів реалізації та встановлення класифікованих арт-об'єктів (муралів) в місті Києві. Рішення таких концептуальних розробок мають ґрунтуватися і на світовому досвіді вирішення подібних питань і бути широко обговорені з громадськістю та фахівцями.

4.2. Однією з найважливіших проблем міста Києва сьогодні є хаотичне розміщення тимчасових споруд торговельного, побутового, соціально-культурного чи іншого призначення для здійснення підприємницької діяльності в м. Києві. Тому заходи, передбачені цією Програмою, включають у себе внесення змін до Комплексної схеми розміщення тимчасових споруд торговельного, побутового, соціально-культурного чи іншого призначення для здійснення підприємницької діяльності в м. Києві відповідно до обмежень та мієць розташування.

У Стратегії розвитку міста виділені завдання по напрямку «Розробка концепцій збалансованого інтегрованого розвитку міста та приміських територій»:

4.3. Розробка Концепції просторового розвитку міста Києва (зокрема сучасні принципи забудови міста, організації зв'язків та рекреацій). Зазначений захід включає в себе розробку Концепції просторового розвитку Києва на основі принципів сталого розвитку, проведення публічних заходів, проектних семінарів, конференцій та розробку посібника з принципами сталого розвитку для Києва як складової концепції.

4.4. Планування міських просторів буде реалізоване через створення київського стандарту та бібліотеки типових елементів міського середовища для підвищення якості міського планування з урахуванням потреб громади та сучасних європейських практик.

Всі заплановані заходи, проекти та окремі програми мають бути покладені в базу даних Містобудівного кадастру м. Києва, як інструменти обліку, контролю та

управління елементами міського середовища, формування системи заходів з поліпшення міського простору.

5) Розвиток окремих територій.

5.1. Розроблення довідника з облаштування міського простору в історичній частині міста.

Історична частина м. Києва складається з різних містобудівних комплексів, які історично сформувалися в IX-X ст. та остаточно в XVIII-XIX ст. Це Верхнє місто, Печерськ та історичний Поділ. Ці місцевості складають історичний каркас правобережної частини міста, який виконує роль історичного, адміністративного, туристичного, ділового та громадського центру. Низька якість громадських просторів, елементів благоустрою, їх зношеність та низький рівень дизайну (лави, урни, ліхтарі, мощення та ін.) створюють вигляд історичного центру. Для якісного опрацювання вищезазначених питань, необхідна розробка рекомендацій щодо організації міського простору, надані архітипи елементів благоустрою, які мають підкреслити індивідуальні риси зазначених історичних частин міста.

Напрями діяльності, перелік завдань і заходів міської цільової програми викладені в додатку 1 до Програми.

Результативні показники виконання Програми викладені в додатку 2 до Програми.

VI. Індикатори результативності Стратегії розвитку міста Києва

Індикатори результативності, що характеризують виконання Стратегії розвитку міста Києва, при реалізації Програми:

№ п/п	Індикатори	Од. виміру	Роки		
			2019	2020	2021
1	Затверджений Генеральний план міста	так/ні	так	так	так
2	Виконання вимог ЮНЕСКО щодо дотримання режимів забудови в буферній зоні Софії Київської та Києво-Печерської Лаври	так/ні	так	так	так
3	Кількість тимчасових споруд для ведення підприємницької діяльності	од./ 1 тис. мешканців	2,4	2,4	2,4
4	Кількість об'єктів будівництва, що порушують містобудівне, земельне або будівельне законодавство	од.	95	0	0

7. ІНДИКАТОРИ ПРОГРАМИ

№ п/п	Назва індикатора	Одиниця виміру	Значення індикатора за роками				
			2019 рік	2020 рік	2021 рік	2022 рік	2023 рік
1	2	3	4	5	6	7	8
1	Затверджений новий Генеральний план	так/ні	так	так	так	так	так
2	Виконання вимог ЮНЕСКО щодо дотримання режимів забудови в буферній зоні Софії Київської та Києво-Печерської Лаври	так/ні	так	так	так	так	так
3	Кількість об'єктів будівництва, що порушують містобудівне, земельне або будівельне законодавство	од.	95	0	0	0	0
4	Позиція у рейтингу WB Doing Business за категорією «Отримання дозволів на будівництво»	позиція у рейтингу	<85	<80	<75	<70	<65

5	Позиція у рейтингу WB Doing Business за категорією «Отримання дозволів на будівництво»	позиція у рейтингу	<85	<80	<75	5	Кількість тимчасових споруд для здійснення підприємницької діяльності	одиниць/1 тис. мешканців	2,4	2,3	2,3	2,2	2,2
VII. Координація та контроль за ходом виконання Програми							8. КООРДИНАЦІЯ ТА КОНТРОЛЬ ЗА ХОДОМ ВИКОНАННЯ ПРОГРАМИ						
<p>Координацію та контроль за ходом виконання Програми здійснює згідно із розподілом обов'язків заступник голови Київської міської державної адміністрації, який забезпечує здійснення повноважень виконавчого органу Київської міської ради (Київської міської державної адміністрації) в сфері містобудування і архітектури.</p> <p>Департамент містобудування та архітектури виконавчого органу Київської міської ради (Київської міської державної адміністрації) щоквартально до 01 числа другого місяця, що настає за звітним періодом надає Департаменту економіки та інвестицій виконавчого органу Київської міської ради (Київської міської державної адміністрації), Департаменту фінансів виконавчого органу Київської міської ради (Київської міської державної адміністрації) та постійній комісії Київради з питань бюджету та соціально-економічного розвитку узагальнену інформацію про стан виконання Програми.</p>							<p>Координацію виконання Програми здійснює заступник голови Київської міської державної адміністрації згідно з розподілом обов'язків.</p> <p>Безпосередній контроль за виконанням завдань і заходів програми здійснює Департамент містобудування та архітектури виконавчого органу Київської міської ради (Київської міської державної адміністрації), а за цільовим та ефективним використанням коштів - головні розпорядники бюджетних коштів, які є виконавцями заходів Програми та яким передбачено бюджетні призначення на виконання заходів програми.</p> <p>Департамент містобудування та архітектури виконавчого органу Київської міської ради (Київської міської державної адміністрації) забезпечує моніторинг виконання Програми та підготовку звітів про виконання завдань і заходів Програми на підставі звітів співвиконавців програми.</p> <p>Співвиконавці Програми щоквартально до 01 числа другого місяця, що настає за звітним періодом, надають Департаменту містобудування та архітектури виконавчого органу Київської міської ради (Київської міської державної адміністрації) узагальнені відомості про результати виконання Програми з визначенням динаміки цільових показників.</p> <p>Департамент містобудування та архітектури виконавчого органу Київської міської ради (Київської міської державної адміністрації) надає Київській міській раді, Департаменту економіки та інвестицій виконавчого органу Київської міської ради (Київської міської державної адміністрації), Департаменту фінансів виконавчого органу Київської міської ради (Київської міської державної адміністрації):</p> <ul style="list-style-type: none"> квартальні та річні звіти про виконання завдань і заходів Програми – до 20 числа другого місяця, що настає за звітним періодом; заключний звіт про виконання завдань та заходів Програми – не пізніше ніж у тримісячний строк після закінчення встановленого строку виконання Програми; уточнені річні звіти про виконання завдань та заходів Програми (у разі необхідності) – до 01 квітня року, наступного за звітним. <p>Департамент містобудування та архітектури виконавчого органу Київської міської ради (Київської міської державної адміністрації) розміщує на</p>						

вебпорталі територіальної громади міста Києва річний (квартальний) звіт та заключний звіт про результати виконання Програми.

З урахуванням реалізації заходів Програми та виділених в кожному поточному році фінансових ресурсів, співвиконавці Програми надають свої пропозиції на наступний рік щодо обсягів фінансування з обґрунтуванням до Департаменту містобудування та архітектури виконавчого органу Київської міської ради (Київської міської державної адміністрації).

Департамент містобудування та архітектури виконавчого органу Київської міської ради (Київської міської державної адміністрації) щороку здійснює обґрунтовану оцінку результатів виконання Програми та, в разі потреби, розробляє пропозиції щодо доцільності продовження тих чи інших заходів, включення додаткових заходів та завдань, уточнення результативних показників та індикаторів Програми, обсягів і джерел фінансування, переліку співвиконавців, строків виконання Програми та окремих її завдань та заходів тощо.

За ініціативою Київської міської ради, виконавчого органу Київської міської ради (Київської міської державної адміністрації), Департаменту містобудування та архітектури виконавчого органу Київської міської ради (Київської міської державної адміністрації) або головного розпорядника коштів програми розгляд проміжного звіту про хід виконання Програми, ефективність реалізації її завдань і заходів, досягнення проміжних цілей та ефективність використання коштів може розглядатися на сесіях Київської міської ради та на засіданнях відповідних постійних комісій Київської міської ради протягом року в разі виникнення потреби.»

Додаток 1 до Міської цільової програми «Комплексна програма реалізації містобудівної політики на 2019-2021 роки
Напрями діяльності, перелік завдань і заходів
МІСЬКОЇ ЦІЛЬОВОЇ ПРОГРАМИ «КОМПЛЕКСНА ПРОГРАМА
РЕАЛІЗАЦІЇ МІСТОБУДІВНОЇ ПОЛІТИКИ
НА 2019-2021 РОКИ»

Таблиця
Перелік завдань і заходів
МІСЬКОЇ ЦІЛЬОВОЇ ПРОГРАМИ «КОМПЛЕКСНА ПРОГРАМА
РЕАЛІЗАЦІЇ МІСТОБУДІВНОЇ ПОЛІТИКИ
НА 2019-2023 РОКИ»

№ з/п	Назва напрямку діяльності (пріоритетні завдання)	Заходи Програми	Строк виконання заходу	Виконавці	Джерела фінансування	Орієнтовні обсяги фінансування (вартість), тис. грн., у т. ч.:				Очікуваний результат	Операційна ціль, Стратегічний розвиток міста Києва до 2025 року	Завдання програми	Заходи програми	Строки виконання заходу	Виконавці заходу	Джерела фінансування	Обсяги фінансування, (тис.грн.)	Очікуваний результат (результативні показники)								
						Всього	2019	2020	2021									Назва показника*	2019 рік	2020 рік	2021 рік	2022 рік	2023 рік			
																								2021		
1	Підвищення якості міського планування з урахуванням потреб громади та сучасних європейських практик	1.1. Розроблення Генерального плану міста Києва	2019	Департамент містобудування та архітектури виконавчий орган Київської міської ради (Київської міської державної адміністрації)	Бюджет м. Києва	2 000,0	2 000,0	-	-	Розроблення нового генерального плану міста Києва, що визначить пріоритетні напрямки розвитку, планування, забудови та іншого використання території міста Києва	Галузевий розвиток міста з урахуванням інтересів громади, бізнесу та влади	1.1. Розроблення нового Генерального плану міста Києва в т.ч.:	2019-2021	Департамент містобудування та архітектури виконавчого органу Київської міської ради (Київської міської державної адміністрації)	Бюджет м. Києва	Всього 9473,20 2019 рік 2000,00 2020 рік - 2021 рік 7473,20	показник витрат: обсяг витрат на розробку нового Генерального плану, тис. грн	2000,00	-	7473,20	-	-				
		в т.ч.:																								
		1.1.1. Проведення незалежної фахової експертизи проекту нового генерального плану із залученням міжнародних експертів	2019	Департамент містобудування та архітектури виконавчий орган Київської міської ради (Київської міської державної адміністрації)	-	Не потребує фінансування	-	-	-	-							Проведення незалежної фахової експертизи проекту нового генерального плану із залученням міжнародних експертів надасть змогу отримати незалежні експертні думки щодо забезпечення у проекті нового генерального плану міста Києва принципів сталого розвитку великих міст країн Європейського Союзу							показник продукту: площа міста, тис.га	83,56	-
1.1.2. Впровадження процедури стратегічної екологічної оцінки та інших видів експертиз і оцінок, передбачених європейським законодавством, при розробці генерального плану міста Києва	2019	Департамент містобудування та архітектури виконавчий орган Київської міської ради (Київської міської державної адміністрації)	-	Не потребує фінансування	-	-	-	-	Впровадження процедури стратегічної екологічної оцінки та інших видів експертиз і оцінок, передбачених європейським законодавством, при розробці нового генерального плану міста Києва поліпшить екологічний стан навколишнього природного середовища та умов життєдіяльності населення, забезпечення сталого розвитку міста Києва.							показник ефективності: середня вартість розробки нового Генерального плану на один тис.га, тис.грн.	23,93	-	89,44	-	-					
												1.1.1. Проведення незалежної фахової експертизи проекту нового Генерального плану міста Києва із залученням міжнародних експертів	2019-2021	Департамент містобудування та архітектури виконавчого органу Київської міської ради (Київської міської державної адміністрації)	Не потребує фінансування		показник продукту: рекомендації експертів до проекту нового Генерального плану та реалізації його рішень, од.	1	-	-	-	-				
																	показник продукту: рекомендації Світового Банку та експертів Ради Європи до проекту нового Генерального плану, од.	-	-	1	-	-				
																	показник якості: опрацювання рекомендацій, звітів, відгуків %	100	-	100	-	-				

		1.8. Розробка ландшафтного плану міста; проведення інтеграції ландшафту	2024	Департамент містобудування та архітектури виконавчий орган Київської міської ради (Київської міської державної адміністрації)	Бюджет м. Києва	1-903,0	-	-	1903,0	Збереження унікальності природних та історичних ландшафтів міста Києва: підвищення його туристичної привабливості; залучення інвестицій до розвитку міста				2021 рік 3103,50	2022 рік 1838,10	2023 рік 2000,00	показник якості: рівень готовності даних, %	80	-	85	91	100							
		1.9. Розробка Концепції збереження та розвитку ландшафтів міста Києва	2024	Департамент містобудування та архітектури виконавчий орган	Бюджет м. Києва	1200,0	-	-	1200,0	Розробка Концепції надання рекомендацій щодо створення ландшафтно-інфраструктури як основного природного ресурсу міста; визначити території зі значним природним потенціалом; здійснити необхідні інноваційні; інженерно-технічні заходи для формування компактного, ергономічного міста				Всього 4361,50	2019 рік -	2020 рік 4361,50	2021 рік -	2022 рік -	2023 рік -	показник витрат: обсяг видатків на модернізацію програмного забезпечення, тис.грн.	-	4361,50	-	-	-				
		1.10. Проведення архітектурних конкурсів	2019	Департамент містобудування та архітектури виконавчий орган	Бюджет м. Києва	1-091,0	1 091,0	-	-	Проведення архітектурних конкурсів для визначення кращих проектних пропозицій щодо об'єктів нового будівництва; реконструкції; реставрації будинків і споруд; забудови окремих земельних ділянок; архітектурних ансамблів площ, вулиць, кварталів; об'єктів благоустрою; ландшафтних та садово-паркових об'єктів; об'єктів монументально-декоративного мистецтва.				з них бюджет м.Києва: 4361,50	2019 рік -	2020 рік 4361,50	2021 рік -	2022 рік -	2023 рік -	показник продукту: кількість програмного забезпечення, що підлягає модернізації, од.	-	1	-	-	-				
													2021 рік -	2022 рік -	2023 рік -	показник ефективності: середня вартість модернізації одного програмного забезпечення, тис.грн.	-	4361,50	-	-	-	-	-						
														2021 рік -	2022 рік -	2023 рік -	показник якості: рівень готовності модернізованого програмного забезпечення, %	-	100	-	-	-	-						
														Всього 1631,00	2019 рік 1091,00	2020 рік -	2021 рік 540,00	2022 рік -	2023 рік -	показник витрат: обсяг видатків на проведення конкурсів, тис.грн.	1091,00	-	540,00	-	-				
														з них бюджет м.Києва: 1631,00	2019 рік 1091,00	2020 рік -	2021 рік 540,00	2022 рік -	2023 рік -	показник продукту: кількість проведених архітектурних конкурсів, од.	6	-	3	-	-				
														2019 рік 1091,00	2020 рік -	2021 рік 540,00	2022 рік -	2023 рік -	показник ефективності: середня вартість проведення одного архітектурного конкурсу, тис.грн.	181,83	-	180,00	-	-					
														2021 рік 540,00	2022 рік -	2023 рік -	показник якості: рівень отримання якісних рішень проектних пропозицій розвитку окремих частин міста, %	100	-	100	-	-							
														Всього 2000,00	2019 рік 1620,10	2020 рік -	2021 рік -	2022 рік -	2023 рік -	показник витрат: обсяг видатків на розробку концепції просторового розвитку, тис.грн.	1620,10	379,90	-	-	-				
														Бюджет м. Києва	2019-2020	Департамент містобудування та архітектури виконавчий орган	Бюджет м. Києва	2000,00	2019 рік 1620,10	2020 рік -	2021 рік -	2022 рік -	2023 рік -	показник якості: рівень отримання якісних рішень проектних пропозицій розвитку окремих частин міста, %	100	-	100	-	-
														Бюджет м. Києва	2019-2020	Департамент містобудування та архітектури виконавчий орган	Бюджет м. Києва	2000,00	2019 рік 1620,10	2020 рік -	2021 рік -	2022 рік -	2023 рік -	показник якості: рівень отримання якісних рішень проектних пропозицій розвитку окремих частин міста, %	100	-	100	-	-

2	Впровадження прозорості розвитку об'єктів міського простору	2.1. Оновлення цифрової топографічної основи М 1:2000 та М 1:10000	2019	Департамент містобудування та архітектури виконавчий орган Київської міської ради (Київської державної адміністрації)	Бюджет м. Києва	15 781,3	15 781,3	-	-	Проведення комплексу вишукуваль-наземних методів для забезпечення «Оновлення цифрової топографічної основи М 1:2000 та М 1:10000». Оновлення векторної топографічної основи М 1:2000 та М 1:10000 як інформаційного ресурсу містобудівного кадастру міста Києва: що є основою для графічного зображення земельних ділянок на основі топографічних зйомок та просторової прив'язки; систематизація червоних ліній для містобудівної документації в УССК-2000 (МСК-80)	2020 рік - 379,90 2021 рік - 2022 рік - 2023 рік - з них бюджет м. Києва: 2000,00	показник продукту: кількість розроблених концепцій, од.	1	1	-	-	-
		2.2. Проектування, створення та впровадження програмного забезпечення інформаційно-аналітичної системи забезпечення містобудівної діяльності «Містобудівний кадастр міста Києва» та автоматизованого процесу впровадження земельної схеми розміщення тимчасових споруд	2024	Департамент містобудування та архітектури виконавчий орган Київської міської ради (Київської державної адміністрації)	Бюджет м. Києва	90,0	-	-	90,0	Звернення впровадження програмного комплексу міської інформаційно-аналітичної системи забезпечення містобудівної діяльності «Містобудівний кадастр міста Києва»	2019 рік - 1620,10 2020 рік - 379,90 2021 рік - 2022 рік - 2023 рік -	показник ефективності: середня вартість розробки однієї концепції, тис. грн.	1620,10	379,90	-	-	-
2. Впровадження прозорості розвитку об'єктів міського простору											Всього 18386,70 2019 рік - 15781,30 2020 рік - 2605,40 2021 рік - 2605,40 2022 рік - 2023 рік - з них бюджет м. Києва: 18386,70 2019 рік - 15781,30 2020 рік - 2605,40 2021 рік - 2605,40 2022 рік - 2023 рік -	показник витрат: обсяг витрат на оновлення цифрової топографічної основи, тис. грн.	15781,30	-	2605,40	-	-
											показник продукту: площа оновлення забудованої території, тис. га	17,45	-	17,45	-	-	
											показник ефективності: середні витрати з оновлення топографічної основи на одну тис. га, тис. грн.	904,37	-	149,31	-	-	
											показник якості: рівень оновлення топографічної основи, %	100	-	100	-	-	
2.2. Верифікація адресної ідентифікації багатоквартирних житлових будинків											Всього 3020,00 2019 рік - 2020 рік - 2021 рік - 300,00 2022 рік - 2720,00 2023 рік - з них бюджет м. Києва: 3020,00	показник витрат: обсяг витрат на верифікацію адресної ідентифікації, тис. грн.	-	-	300,00	2720,00	-
											показник продукту: кількість адміністративних районів в яких проведено верифікацію адрес, од.	-	-	1	9	-	

		2.3. Модернізація міської інформаційно-аналітичної системи забезпечення містобудівної діяльності (ПК МІАС ЗМД) «Містобудівний кадастр м. Києва» (1, 2 та 3-й етапи)	2019-2020	Департамент містобудування та архітектури виконавчий орган Київської міської ради (Київської міської державної адміністрації)	Бюджет м. Києва	5 277,4	4 621,0	656,4	-	Модернізація міської інформаційно-аналітичної системи забезпечення містобудівної діяльності-визначена необхідність створення єдиної просторової системи територіальної громади міста Києва для інтеграції до зонічних інформаційних ресурсів. Даний захід планується виконувати в три окремі етапи. При реалізації даного завдання буде автоматизовано процес надання Департаментом містобудування та архітектури виконавчого органу Київської міської ради (Київської міської державної адміністрації) адміністративних послуг та дозвільних документів-закладени технічні межовості взаємобічну інформацією з іншими автоматизованими системами міста.								2019 рік - 2020 рік - 2021 рік 300,00 2022 рік 2720,00 2023 рік -	показник ефективності: середня вартість робіт на проведення верифікації адрес одного адміністративного району, тис.грн.	-	-	300,00	302,22	-	
		2.4. Розробка інформаційного ресурсу територіальної структури міста з детальним описом характеристик та техніко-економічними показниками	2019	Департамент містобудування та архітектури виконавчий орган Київської міської ради (Київської міської державної адміністрації)	Бюджет м. Києва	1 460,8	1 460,8	-	-	Розробка інформаційного ресурсу векторного інформаційного ресурсу планувальної структури міста								Всього 5277,40 2019 рік 4621,00 2020 рік 656,40 2021 рік - 2022 рік - 2023 рік -	показник витрат: обсяг видатків на модернізацію МІАС ЗМД МКК, тис.грн.	4621,00	656,40	-	-	-	
															з них бюджет м.Києва: 5277,40 2019 рік 4621,00 2020 рік 656,40 2021 рік - 2022 рік - 2023 рік -	показник продукту: кількість автоматизованих процесів (послуг) в модернізованій МІАС ЗМД МКК, од.	6	11	-	-	-				
																		показник ефективності: середні витрати часу на виконання (надання) послуги через МІАС ЗМД МКК, год.	6	4	-	-	-		
																		показник якості: частка автоматизованих процесів (послуг) у загальній їх кількості в МІАС ЗМД МКК, %	38	100	-	-	-		
																			2019 рік - 2020 рік - 2021 рік 300,00 2022 рік 2720,00 2023 рік -	показник витрат: обсяг видатків на розробку інформаційного ресурсу, тис.грн.	1577,20	-	-	-	-

2.5-Розробка єдиних вимог до просторових даних-проектної документації:	2021	Департамент містобудування та архітектури виконавчий орган Київської міської ради (Київської міської державної адміністрації)	Бюджет м. Києва	4 000,0	-	-	1 000,0	Розробка зразків профільних наборів геопросторових даних, проектної документації, інструкцій, автоматизація процесу перевірки даних до внесення до МІАС ЗМД	2021 рік -	показник продукту: кількість звернень щодо присвоєння адрес прийнятим в експлуатацію об'єктам будівництва в розробленому інформаційному ресурсу, од	574	-	-	-
	2020 рік -	показник ефективності: середня вартість розробленого ресурсу до отриманих звернень, тис.грн.	2,75	-	-	-	-	-	2022 рік -	показник ефективності: середня вартість розробленого ресурсу до отриманих звернень, тис.грн.	2,75	-	-	-
2.6. Приведення (трансформація) наявних інформаційних ресурсів містобудівного кадастру до Державної геодезичної референційної системи координат УСК-2000 (МСК-80)	2019	Департамент містобудування та архітектури виконавчий орган Київської міської ради (Київської міської державної адміністрації)	Бюджет м. Києва	1 394,9	1 394,9	-	-	Результатом проведеної роботи буде забезпечення координаційної сумісності топографічної, містобудівної та земельнопорядкової інформації на основі використання єдиної геодезичної та топографічної основи.	2020 рік -	показник якості: рівень виконання заходу, %	100	-	-	-
2.5. Придбання ортофотоплану	2022	Департамент містобудування та архітектури виконавчого органу Київської міської ради (Київської міської державної адміністрації)	Бюджет м. Києва						Всього 6000,00	показник витрат: обсяг витратів на придбання ортофотоплану, тис.грн.	-	-	-	6000,00
	2021 рік -	показник продукту: площа території, забезпечена ортофотопланом, кв.км	1000,00	-	-	-	-	-	2019 рік -	показник ефективності: середня вартість придбаного ортофотоплану на один квадратний кілометр, тис.грн.	-	-	-	6,00
2.6. Приведення (трансформація) наявних інформаційних ресурсів містобудівного кадастру до Державної геодезичної референційної системи координат УСК-2000 (МСК-80)	2019	Департамент містобудування та архітектури виконавчого органу Київської міської ради (Київської міської державної адміністрації)	Бюджет м. Києва						2022 рік 6000,00	показник якості: рівень охоплення території міста ортофотопланом, %	-	-	-	100
	2023 рік -	показник витрат: обсяг витратів на приведення наявних інформаційних ресурсів до УСК-2000 (МСК-80), тис.грн.	1394,90	-	-	-	-	-	2019 рік 1394,90	показник продукту: кількість номенклатурних листів, од.	8398	-	-	-

3	Удосконалення контролю у сфері будівництва	3.1. Реалізація містобудівного моніторингу та розвитку діяльності Мінкомуніального центру моніторингу забудови міста Києва	2019	Департамент з питань державного архітектурно-будівельного контролю міста Києва виконавчий орган Київської міської ради (Київської міської державної адміністрації) Комунальне підприємство «ЛПК» м.Києва»	Бюджет м. Києва	2 652,9	2 652,9	-	-	Виявлення, реагування та запобігання фактам самовільного будівництва; самовільного зайняття земельних ділянок та інформування мешканців столиці про неумовне дотримання суб'єктами містобудування встановлених норм законодавства	6000,00 2019 рік - 2020 рік - 2021 рік 700,00 2022 рік 2300,00 2023 рік 3000,00	показник ефективності: середні витрати на векторизацію даних однієї містобудівної документації (ДПТ), тис.грн.	-	-	700,00	766,67	600,00
4	Розробка концепції збалансованого розвитку міста та приміських територій	4.1. Впровадження об'єктів вуличного мистецтва	2021	Департамент містобудування та архітектури виконавчий орган Київської міської ради (Київської міської державної адміністрації)	Бюджет м. Києва	500,0	-	-	500,0	Розробка концепції для впровадження і розробки механізмів реалізації та встановлення кваліфікаційних орг об'єктів	Всього 2652,90 2019 рік 2652,90 2020 рік - 2021 рік - 2022 рік - 2023 рік -	показник витрат: обсяг видатків на утримання штатних одиниць у сфері містобудівної діяльності, тис.грн.	2 652,90	-	-	-	-
		4.2. Впровадження тимчасових споруд для ведення підприємницької діяльності	2021	Департамент містобудування та архітектури виконавчий орган Київської міської ради (Київської міської державної адміністрації)	Бюджет м. Києва	210,0	-	-	210,0	Керування Комплексної схеми розміщення тимчасових споруд торговельного, побутового, соціально-культурного-інформаційного призначення для здійснення підприємницької діяльності в м.Києві з метою порівняння благоутрою міста, зривання у розвитку малого та середнього бізнесу, збільшення надходжень в бюджет міста від експлуатаційної участі в утриманні об'єктів благоутрою	з них бюджет м.Києва: 2652,90 2019 рік 2652,90 2020 рік - 2021 рік - 2022 рік - 2023 рік -	показник продукту: кількість штатних одиниць для надання КП «ЛПК» м. Києва інформаційних та консультаційних послуг у сфері містобудівної діяльності, од.	15	-	-	-	-
		4.3. Розробка Концепції просторового розвитку міста Києва (включення сучасні принципи забудови міста, організації зав'язки та рекреації)	2019-2020	Департамент містобудування та архітектури виконавчий орган Київської міської ради (Київської міської державної адміністрації)	Бюджет м. Києва	2 000,0	1 620,1	379,9	-	Розробка стратегії Департаменту в просторовому розвитку міста Києва. Проведення публічних заходів - проектних семінарів, конференцій та розробка посібника з принципами сталого розвитку для Києва як складової концепції.	Всього 241397,80 2019 рік 72947,60 2020 рік 22772,00 2021 рік 19678,20 2022 рік 60500,00 2023 рік 65500,00	показник ефективності: витрати на утримання однієї штатної одиниці у сфері містобудівної діяльності, тис.грн.	176,86	-	-	-	-
		4.4. Впровадження сучасної нормативної та законодавчої бази планування міських просторів	2021	Департамент містобудування та архітектури виконавчий орган Київської міської ради (Київської міської державної адміністрації)	Бюджет м. Києва	700,0	-	-	700,0	Створення міського стандарту та бібліотеки типових елементів міського середовища	Всього 157249,80 2019 рік 69587,60 2020 рік 16052,00 2021 рік 16610,20 2022 рік 25000,00 2023 рік 30000,00	показник якості: питома вага громадян, які отримали послуги по інформуванню у сфері містобудівної діяльності	35	-	-	-	-
										РАЗОМ ПО МІСЬКІЙ ЦІЛЬОВІЙ ПРОГРАМІ «КОМПЛЕКСНА ПРОГРАМА РЕАЛІЗАЦІЇ МІСТОБУДІВНОЇ ПОЛІТИКИ НА 2019-2023 РОКИ»	Всього 6000,00 2019 рік - 2020 рік - 2021 рік 700,00 2022 рік 2300,00 2023 рік 3000,00	показник якості: адаптована містобудівна документація до переліку класів містобудівного кадастру, %	-	-	700,00	766,67	600,00

№ п/п	Результативні показники	Роки		
		2019	2020	2021
1	Показники витрат			
	Обсяг-ресурсів, усього тис. грн	72 831,2	22 772,0	20 483,0
	у тому числі:			
1.1	Витрати з бюджету м. Києва	69 471,2	16 052,0	10 403,0
1.2	Кошти інших джерел (Кошти інвесторів)	3 360,0	6 720,0	10 080,0
1.3	Кількість штатних одиниць для реалізації містобудівного моніторингу	15	-	-
2	Показники продукту			
2.1	Площа міста, для якого розробляється генеральний план, тис.га	82,6	-	-
2.2	Кількість запланованої в Програмі розміщення об'єктів будівництва на етап 5-7 років загальної площі об'єктів будівництва (в цілому по місту Києву за рахунок усіх джерел фінансування), тис.м ²	-	-	1 350
2.3	Кількість населення міста, що забезпечується житлом, тис.осіб	-	-	57,5
2.4	Площа міста, на яку розробляється план зонування, тис.м ²	18,6	38,6	-
2.5	Кількість планувальних зон у складі розробки плану зонування, од.	1,6	3,2	-
2.6	Кількість детальних планів територій, що плануються розробляти, од.	10	23	17
2.7	Кількість власників автотранспортних засобів, тис.місць	1 500	-	-
2.8	Кількість пасажирів, перевезених міським транспортом, тис.осіб	2 200	-	-
2.9	Кількість денного населення міста, тис.осіб	3 100	-	-
2.10	Кількість автоматизованих процесів (послуг) в МІАС-ЗМД «Містобудівний кадастр міста Києва», од.	6	11	11
2.11	Кількість розроблених моделей містобудівного аналізу, од.	-	2	-
2.12	Інвентаризація об'єктів вуличного мистецтва, захід	-	-	1
2.13	Кількість районів міста в Комплексній схемі розміщення тимчасових споруд торговельного, побутового, соціально-культурного чи іншого призначення для здійснення підприємницької діяльності в м.Києві, які підлягають коригуванню, од.	10	10	10
2.14	Кількість історичних частин міста, для яких буде розроблений довідник облаштування міського простору	-	-	3
2.15	Кількість проведених архітектурних конкурсів, од.	7	-	-
2.16	Кількість проведених публічних заходів, проектних семінарів, конференцій в межах розробки Концепції просторового розвитку міста Києва, од.	7	2	-
2.17	Кількість наданих послуг по інформуванню у сфері містобудівної діяльності, од.	1 150	-	-
3.	Показники ефективності			
3.1	Середня вартість розробки генерального плану на 1 тис.га	22,9	-	-
3.2	Середня вартість розробки Програми розміщення об'єктів будівництва на етап 5-7 років на 1 м ² запланованих об'єктів (в цілому по місту Києву за рахунок усіх джерел фінансування), грн.	-	-	3,38

Інші джерела	Всього 84148,00 2019 рік 3360,00 2020 рік 6720,00 2021 рік 3068,00 2022 рік 35500,00 2023 рік 35500,00
--------------	---

3.3	Середня вартість розробки однієї планувальної зони плану зонування міста в поточному році, тис.грн.	744,68	5-153	-
3.4	Середня вартість розробки одного детального плану території, тис.грн.	1-646,55	718,48	502,94
3.5	Середня вартість розробки комплексної схеми транспорту міста Києва в складі «Інтегрованого плану розвитку транспортної інфраструктури міста Києва та його приміської зони» на 1 особу денного населення, тис.грн.	7,16	-	-
3.6	Середні витрати часу на виконання (надання) послуги через в МІАС ЗМД «Містобудівний кадастр міста Києва», год.	6	4	4
3.7	Витрати часу на формування картки просторового об'єкту в МІАС ЗМД «Містобудівний кадастр міста Києва», год.	1	0,5	0,5
3.8	Середня вартість створення концепції впорядкування об'єктів вуличного мистецтва, тис.грн.	-	-	500
3.9	Середня вартість витрат по коригуванню 1-го району Комплексної схеми розміщення тимчасових споруд торгівельного, побутового, соціально-культурного чи іншого призначення для здійснення підприємницької діяльності в м.Києві, тис.грн.	-	-	21
3.10	Середня вартість створення архетипів для елементів міського благоустрою в історичних частинах міста, тис.грн.	-	-	100
3.11	Середня вартість проведення 1 архітектурного конкурсу, тис.грн.	1-091,0	-	-
3.12	Середня вартість розробки Концепції просторового розвитку міста Києва, тис.грн.	2-000,1	1-999,5	-
3.13	Витрати на утримання однієї штатної одиниці у сфері містобудівної діяльності, тис.грн.	176,86	-	-
4.	Показники якості			
4.1	Динаміка щорічного збільшення забезпеченості жителів міста житлом відповідно до генерального плану	1	1,01	1,02
4.2	Динаміка кількості об'єктів житла, соціального призначення, інженерно-транспортної інфраструктури (в цілому по місту Києву за рахунок усіх джерел фінансування)	1	1,01	1,015
4.3	Рівень готовності плану зонування міста, %	90,29	100	-
4.4	Рівень виконання міської програми створення (оновлення) містобудівної документації у м.Києві, %	46	68	100
4.5	Динаміка щорічного збільшення пропускної спроможності вулиць міста в результаті реалізації комплексної схеми транспорту міста Києва в складі «Інтегрованого плану розвитку транспортної інфраструктури міста Києва та його приміської зони»	1	1,02	1,04
4.6	Динаміка щорічного скорочення середньої тривалості 1 поїздки міста по рокам	1	1,03	-
4.7	Динаміка щорічного зменшення витрат часу на отримання вихідних даних через МІАС ЗМД «Містобудівний кадастр міста Києва»	1	1,02	1,02
4.8	Відсоток автоматизованих процесів (послуг) від загальної їх кількості в МІАС ЗМД «Містобудівний кадастр міста Києва», %	38	52	-
4.9	Динаміка зміни часу на переведення одного містобудівного документа в порівнянні з базовим роком	1	50	-
4.10	Облік об'єктів вуличного мистецтва, %	-	-	100
4.11	Рівень готовності Комплексної схеми розміщення тимчасових споруд торгівельного, побутового, соціально-культурного чи іншого призначення для здійснення підприємницької діяльності в м.Києві при здійсненні коригування, %	-	-	100
4.12	Динаміка отримання якісних рішень проєктних пропозицій розвитку окремих частин міста	1	4	5
4.13	Динаміка задоволення мешканців публічним простором розвитку міста	1	1	3
4.14	Питома вага громадян, які отримали послуги по інформуванню у сфері містобудівної діяльності	35	-	-



КИЇВСЬКА МІСЬКА РАДА

СЕКРЕТАРІАТ

УПРАВЛІННЯ ПРАВОВОГО ЗАБЕЗПЕЧЕННЯ ДІЯЛЬНОСТІ КИЇВСЬКОЇ МІСЬКОЇ РАДИ

01044, м. Київ, вул. Хрещатик, 36

тел.: (044)202-73-92, 202-73-13

Н. О. 22 № 08/230-43

Голові постійної комісії Київської
міської ради з питань архітектури,
містобудування та земельних відносин
Михайлу ТЕРЕНТЬЄВУ

Правовий висновок

до проєкту рішення Київської міської ради від 07.12.2021 №08/231-4406/ПР
«Про внесення змін до рішення Київської міської ради від 20 грудня 2018 року
№548/6599 «Про затвердження міської цільової програми «Комплексна
програма реалізації містобудівної політики на 2019 – 2021 роки»

Управлінням правового забезпечення діяльності Київської міської ради проведено правову експертизу проєкту рішення від 07.12.2021 №08/231-4406/ПР «Про внесення змін до рішення Київської міської ради від 20 грудня 2018 року №548/6599 «Про затвердження міської цільової програми «Комплексна програма реалізації містобудівної політики на 2019 – 2021 роки» та з цього приводу надаємо такі зауваження.

Пунктом першим проєкту рішення передбачається внести зміни до рішення Київської міської ради від 20 грудня 2018 року №548/6599 «Про затвердження міської цільової програми «Комплексна програма реалізації містобудівної політики на 2019 – 2021 роки», якими передбачається пункт 1 викласти у такій редакції «1. Затвердити міську цільову програму «Комплексна програма реалізації містобудівної політики на 2019 – 2023 роки», тобто фактично у такий спосіб продовжується строк дії міської цільової програми до 2023 року

Порядок розроблення міських цільових програм, затверджено рішенням Київської міської ради від 29 жовтня 2009 року № 520/2589 (у редакції рішення Київської міської ради від 12 листопада 2019 року № 65/7638), відповідно до пункту 5 розділу I якого однією із базових вимог до міських цільових програм є їх строковість, що передбачає їх затвердження на відповідний строк у встановленому порядку.

Зауважуємо, що строк дії Комплексної програми реалізації містобудівної політики на 2019 – 2021 роки, затвердженої рішенням Київської міської ради від 20 грудня 2018 року №548/6599 (далі – Програма) закінчився та на даний час Програма втратила свою чинність.

Зважаючи на вищевикладене зміни до Програми, тому числі і щодо подовження її дії, не можуть бути внесені. Єдиним правовим способом врегулювання порушеного у проєкті рішення питання є прийняття нової програми.

З огляду на зазначене управління повертає проєкт рішення без погодження.

В.о. начальника управління

Сергій ТХОРИК





КИЇВСЬКА МІСЬКА РАДА

ІХ СКЛИКАННЯ

ПОСТІЙНА КОМІСІЯ З ПИТАНЬ АРХІТЕКТУРИ, МІСТОБУДУВАННЯ ТА
ЗЕМЕЛЬНИХ ВІДНОСИН

01044, м. Київ, вул. Хрещатик, 36, каб. 1009

тел.: (044) 202-70-22

№ 08/281- 2к

Витяг з протоколу № 1/29
засідання постійної комісії Київської міської ради з питань
архітектури, містобудування та земельних відносин
від 09.02.2022

6. **Про повторний розгляд проєкту рішення Київської міської ради «Про внесення змін до рішення Київської міської ради від 20 грудня 2018 року № 548/6599 «Про затвердження міської цільової програми «Комплексна програма реалізації містобудівної політики на 2019–2021 роки» за поданням заступника голови Київської міської державної адміністрації з питань здійснення самоврядних повноважень П. Оленича та директора Департаменту містобудування та архітектури виконавчого органу Київської міської ради (Київської міської державної адміністрації) О. Свистунова з правовим висновком управління правового забезпечення діяльності Київської міської ради від 11.01.2022 №08/230-43 (доручення заступника міського голови – секретаря Київської міської ради від 07.12.2021 №08/231-4406/ПР).**

(Правовий висновок управління правового забезпечення діяльності Київської міської ради від 11.01.2022 №08/230-43, проєкт рішення з пояснювальною запискою та додатками до нього - на 113-ти арк.)

СЛУХАЛИ:

Михайла ТЕРЕНТЬЄВА, голову постійної комісії Київської міської ради з питань архітектури, містобудування та земельних відносин.

ВИСТУПИЛИ:

Юрій ФЕДОРЕНКО.

ВИРІШИЛИ: **Відхилити зауваження, викладені у правовому висновку управління правового забезпечення діяльності Київської міської ради від 11.01.2022 №08/230-43, та повторно підтримати проєкт рішення Київської міської ради «Про внесення змін до рішення Київської міської ради від 20 грудня 2018 року № 548/6599 «Про затвердження міської цільової**

програми «Комплексна програма реалізації містобудівної політики на 2019–2021 роки».

ПРОГОЛОСУВАЛИ: «за» – 16, «проти» – 0, «утрималось» – 0,
«не голосували» - 5.

Рішення прийнято.


Згідно з протоколом.

Голова комісії



Михайло ТЕРЕНТЬЄВ

Секретар комісії



Юрій ФЕДОРЕНКО