



08/231-442/MP
29.03.2024

КИЇВСЬКА МІСЬКА РАДА

III СЕСІЯ IX СКЛИКАННЯ

РІШЕННЯ

№ _____

Про передачу громадянину Сухомліну Єгору Миколайовичу земельної ділянки в оренду для експлуатації та обслуговування об'єкту торговельного призначення (магазину), без права нового будівництва, на просп. Червоної Калини, 75 у Деснянському районі міста Києва



428441869

Розглянувши заяву громадянина Сухомліна Єгора Миколайовича (zareєстрованого за адресою: від 06 березня 2024 року № 50127-008379574-031-05 про передачу в оренду земельної ділянки та додані документи, враховуючи, що земельна ділянка zareєстрована в Державному земельному кадастрі, право комунальної власності територіальної громади міста Києва на яку zareєстровано в установленому порядку (право власності zareєстровано в Державному реєстрі речових прав на нерухоме майно 15 червня 2017 року, номер відомостей про речове право 20923813), зважаючи на рішення Київської міської ради від 25 серпня 2022 року № 4946/4987 «Про перейменування проспекту Володимира Маяковського в Деснянському районі міста Києва» та керуючись статтями 9, 83, 93, 116, 122, 123, 124 Земельного кодексу України, статтями 1212, 1214 Цивільного кодексу України, Законом України «Про оренду землі», пунктом 34 частини першої статті 26 Закону України «Про місцеве самоврядування в Україні», Законом України «Про адміністративну процедуру», Київська міська рада

ВИРІШИЛА:

1. Передати громадянину Сухомліну Єгору Миколайовичу, за умови виконання пункту 2 цього рішення, в оренду на 10 років земельну ділянку

площею 0,0067 га (кадастровий номер 8000000000:62:009:0082) для експлуатації та обслуговування об'єкту торговельного призначення (магазину), без права нового будівництва (код виду цільового призначення – 03.07 для будівництва та обслуговування будівель торгівлі) на просп. Червоної Калини, 75 у Деснянському районі міста Києва із земель комунальної власності територіальної громади міста Києва у зв'язку з набуттям права власності на нерухоме майно (право власності зареєстровано в Державному реєстрі речових прав на нерухоме майно 27 лютого 2018 року, номер відомостей про речове право 25044810) (категорія земель – землі житлової та громадської забудови, заява ДЦ від 06 березня 2024 року № 50127-008379574-031-05, справа № 428441869).

2. Громадянину Сухомліну Єгору Миколайовичу:

2.1. Виконувати обов'язки землекористувача відповідно до вимог статті 96 Земельного кодексу України.

2.2. У місячний строк з дня доведення цього рішення до відома заявника, надати до Департаменту земельних ресурсів виконавчого органу Київської міської ради (Київської міської державної адміністрації) документи, визначені законодавством України, необхідні для укладання договору оренди земельної ділянки (зокрема, охоронний договір на зелені насадження або інформацію уповноваженого органу про відсутність зелених насаджень на земельній ділянці).

2.3. Питання майнових відносин вирішувати в установленому порядку.

2.4. Забезпечити вільний доступ для прокладання нових, ремонту та експлуатації існуючих інженерних мереж і споруд, що знаходяться в межах земельної ділянки.

2.5. Під час використання земельної ділянки дотримуватися обмежень у її використанні, зареєстрованих у Державному земельному кадастрі.

2.6. Питання сплати відновної вартості зелених насаджень або укладання охоронного договору на зелені насадження вирішувати відповідно до рішення Київської міської ради від 27 жовтня 2011 року № 384/6600 «Про затвердження Порядку видалення зелених насаджень на території міста Києва» (із змінами і доповненнями).

2.7. Земельну ділянку в межах червоних ліній використовувати з обмеженнями відповідно до містобудівного законодавства та вимог Закону України «Про автомобільні дороги».

2.8. Сплатити безпідставно збереженні кошти за користування земельною ділянкою з моменту закінчення договору оренди земельної ділянки від 22 серпня 2006 року № 62-6-00354 (зі змінами) до моменту реєстрації права оренди на земельну ділянку у Державному реєстрі речових прав на нерухоме майно на підставі розрахунку Департаменту земельних ресурсів виконавчого органу Київської міської ради (Київської міської державної адміністрації).

3. Департаменту земельних ресурсів виконавчого органу Київської міської ради (Київської міської державної адміністрації) вжити організаційно-правових заходів, щодо виконання підпункту 2.8 пункту 2 цього рішення.

4. Попередити землекористувача, що використання земельної ділянки не за цільовим призначенням тягне за собою припинення права користування нею відповідно до вимог статей 141, 143 Земельного кодексу України.

5. Дане рішення набирає чинності і вважається доведеним до відома заявника з дня його оприлюднення на офіційному вебсайті Київської міської ради та втрачає чинність через дванадцять місяців, у разі якщо протягом цього строку не укладений відповідний договір оренди земельної ділянки.

6. Контроль за виконанням цього рішення покласти на постійну комісію Київської міської ради з питань архітектури, містопланування та земельних відносин.

Київський міський голова

Віталій КЛИЧКО

ПОДАННЯ:

Заступник голови
Київської міської державної адміністрації
з питань здійснення самоврядних повноважень



Петро ОЛЕНИЧ

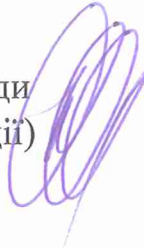


Директор Департаменту земельних ресурсів
виконавчого органу Київської міської ради
(Київської міської державної адміністрації)



Валентина ПЕЛИХ

Начальник юридичного управління
Департаменту земельних ресурсів
виконавчого органу Київської міської ради
(Київської міської державної адміністрації)



Дмитро РАДЗІЄВСЬКИЙ

ПОГОДЖЕНО:

Постійна комісія Київської міської ради
з питань архітектури, містопланування
та земельних відносин

Голова

Михайло ТЕРЕНТЬЄВ

Секретар

Юрій ФЕДОРЕНКО

Начальник управління правового
забезпечення діяльності
Київської міської ради

Валентина ПОЛОЖИШНИК

Постійна комісія Київської міської ради
з питань підприємництва, промисловості
та міського благоустрою

Голова

Ваган ТОВМАСЯН

Секретар

Василь Попатенко

ПОЯСНЮВАЛЬНА ЗАПИСКА

№ ПЗН-64024 від 20.03.2024

до проекту рішення Київської міської ради:

Про передачу громадянину Сухомліну Єгору Миколайовичу земельної ділянки в оренду для експлуатації та обслуговування об'єкту торговельного призначення (магазину), без права нового будівництва, на просп. Червоної Калини, 75 у Деснянському районі міста Києва

До справи
№ 428441869



1. Фізична особа:

ПІБ	Сухомлін Єгор Миколайович
Реєстраційний номер:	від 07.03.2024 № 428441869

2. Відомості про земельну ділянку (кадастровий № 8000000000:62:009:0082).

Місце розташування:	м. Київ, р-н Деснянський, просп. Червоної Калини, 75
Площа:	0,0067 га
Вид та термін користування:	право в процесі оформлення (оренда)
Категорія земель:	землі житлової та громадської забудови
Цільове призначення:	03.07 для будівництва та обслуговування будівель торгівлі (для експлуатації та обслуговування об'єкту торговельного призначення (магазину), без права нового будівництва)
Нормативна грошова оцінка (за попереднім розрахунком*)	403 427 грн 86 коп.

*Наведені розрахунки нормативної грошової оцінки не є остаточними і будуть уточнені відповідно до вимог чинного законодавства при оформленні права на земельну ділянку.

3. Обґрунтування прийняття рішення.

Відповідно до статей 9, 123 Земельного кодексу України, враховуючи, що земельна ділянка зареєстрована в Державному земельному кадастрі (витяг з Державного земельного кадастру про земельну ділянку від 20.03.2024 № НВ-0000717242024), право комунальної власності територіальної громади міста Києва на яку зареєстровано в установленому порядку (право власності зареєстровано в Державному реєстрі речових прав на нерухоме майно 15.06.2017, номер відомостей про речове право 20923813), Департаментом земельних ресурсів виконавчого органу Київської міської ради (Київської міської державної адміністрації) розроблено проект рішення Київської міської ради щодо передачі земельної ділянки в оренду без зміни її меж та цільового призначення без складання документації із землеустрою.

4. Мета прийняття рішення.

Метою прийняття рішення є забезпечення реалізації встановленого Земельним кодексом України права особи на оформлення права користування на землю.

5. Особливі характеристики ділянки.

Наявність будівель і споруд на ділянці:	Земельна ділянка забудована нежитловою будівлею (літ. А) загальною площею 33,8 кв.м, яка перебуває у власності громадянина Сухомліна Єгора Миколайовича, право власності зареєстровано в Державному реєстрі речових прав на нерухоме майно 27.02.2018, номер відомостей про речове право 25044810 (інформаційна довідка з Державного реєстру речових прав на нерухоме майно від 20.03.2024 № 370621803).
---	--

Наявність ДПТ:	Рішенням Київської міської ради від 26.06.2018 № 992/5056 затверджено детальний план території в межах вулиць Оноре де Бальзака, Милославської, Миколи Закревського, Олександра Сабурова у Деснянському районі м. Києва.
Функціональне призначення згідно з містобудівною документацією:	Відповідно до довідки (витягу) з містобудівного кадастру, наданого листом Департаменту містобудування та архітектури виконавчого органу Київської міської ради (Київської міської державної адміністрації) від 01.02.2024 № 055-1019, земельна ділянка за функціональним призначенням належить до території вулиць і доріг, земельна ділянка розташована в межах червоних ліній.
Правовий режим:	Земельна ділянка належить до земель комунальної власності територіальної громади міста Києва.
Розташування в зеленій зоні:	Земельна ділянка не входить до зеленої зони.
Інші особливості:	<p>Рішенням Київської міської ради від 29.11.2005 № 496/2957 затверджено проект землеустрою щодо відведення земельних ділянок, яким визначено їх цільове призначення - для експлуатації та обслуговування об'єктів торговельного призначення (магазинів) без права нового будівництва (код УКЦВЗ – 1.11.3 роздрібною торгівлі та комерційних послуг, категорія земель - землі житлової та громадської забудови), в тому числі земельна ділянка з кадастровим номером 8000000000:62:009:0082.</p> <p>Відповідно до Класифікатора видів функціонального призначення територій та їх співвідношення з видами цільового призначення земельних ділянок, наведеного у додатку 60 Порядку ведення Державного земельного кадастру, затвердженого постановою Кабінету Міністрів України від 17.10.2012 № 1051 (зі змінами), код УКЦВЗ – 1.11.3 відноситься до коду виду цільового призначення – 03.07 для будівництва та обслуговування будівель торгівлі).</p> <p>Земельна ділянка площею 0,0067 га (кадастровий номер 8000000000:62:009:0082) передавалася в оренду на 5 років приватній фірмі «Гелена» на підставі рішення Київської міської ради від 29.11.2005 № 496/2957 (договір оренди земельної ділянки від 22.08.2006 № 62-6-00354).</p> <p>Постійною комісією Київської міської ради з питань містобудування, архітектури та землекористування на засіданні 06.12.2016 (протокол № 28) вирішено поновити вказаний договір оренди земельної ділянки від 22.08.2006 № 62-6-00354 на 5 років (угода про поновлення від 15.06.2017 № 181). Термін дії договору оренди закінчився 15.06.2022.</p> <p>Київською міською радою рішення про поновлення зазначеного договору оренди не приймалось.</p>

	<p>Проектом рішення запропоновано з урахуванням існуючої судової практики (постанови Верховного Суду від 18.06.2020 у справі № 925/449/19, від 27.01.2021 у справі № 630/269/16, від 10.02.2021 у справі № 200/8930/18) зобов'язати землекористувача сплатити безпідставно збережені кошти за користування земельною ділянкою.</p> <p>Зазначасмо, що Департамент земельних ресурсів не може перебирати на себе повноваження Київської міської ради та приймати рішення про передачу або відмову в передачі в оренду земельної ділянки, оскільки відповідно до пункту 34 частини першої статті 26 Закону України «Про місцеве самоврядування в Україні» та статей 9, 122 Земельного кодексу України такі питання вирішуються виключно на пленарних засіданнях сільської, селищної, міської ради.</p> <p>Зазначене підтверджується, зокрема, рішеннями Верховного Суду від 28.04.2021 у справі № 826/8857/16, від 17.04.2018 у справі № 826/8107/16, від 16.09.2021 у справі № 826/8847/16.</p> <p>Зважаючи на вказане, цей проект рішення направляється для подальшого розгляду Київською міською радою відповідно до її Регламенту.</p>
--	---

6. Стан нормативно-правової бази у даній сфері правового регулювання.

Загальні засади та порядок передачі земельних ділянок у користування зацікавленим особам визначено Земельним кодексом України та Порядком набуття прав на землю із земель комунальної власності у місті Києві, затвердженим рішенням Київської міської ради від 20.04.2017 № 241/2463.

Проект рішення містить інформацію про заявників, що відноситься до інформації з обмеженим доступом у розумінні статті 6 Закону України «Про доступ до публічної інформації».

Проект рішення не стосується прав і соціальної захищеності осіб з інвалідністю та не матиме впливу на життєдіяльність цієї категорії.

7. Фінансово-економічне обґрунтування.

Реалізація рішення не потребує додаткових витрат міського бюджету.


Відповідно до Податкового кодексу України, Закону України «Про оренду землі» та рішення Київської міської ради від 14.12.2023 № 7531/7572 «Про бюджет міста Києва на 2024 рік» орієнтовний розмір річної орендної плати складатиме: **20 171 грн 39 коп. (5 %)**.

8. Прогноз соціально-економічних та інших наслідків прийняття рішення.

Наслідками прийняття розробленого проекту рішення стане реалізація зацікавленою особою своїх прав щодо користування земельною ділянкою.

Доповідач: директор Департаменту земельних ресурсів **Валентина ПЕЛИХ**

Директор Департаменту земельних ресурсів



Валентина ПЕЛИХ

ВИТЯГ**з Державного земельного кадастру про земельну ділянку**

Номер витягу	НВ-0000717242024
Дата формування	20.03.2024
Строк дії	три місяці з дати формування
Надано на заяву (запит)	Київська міська рада 20.03.2024, ЗВ-8000049122024

Дані, за якими здійснювався пошук інформації у Державному земельному кадастрі

Кадастровий номер земельної ділянки	8000000000:62:009:0082
-------------------------------------	------------------------

Власник (користувач):

Прізвище, власне ім'я, по батькові (за наявності)/найменування	----
---	------

Податковий номер	----
------------------	------

Унікальний номер запису в Єдиному державному демографічному реєстрі (за наявності)	----
---	------

Загальні відомості про земельну ділянку

Кадастровий номер	8000000000:62:009:0082
Місце розташування (адміністративно-територіальна одиниця)	м.Київ, Деснянський район, проспект Володимира Маяковського, 75

Цільове призначення:

Категорія земель	Землі житлової та громадської забудови
Вид цільового призначення земельної ділянки	03.07 Для будівництва та обслуговування будівель торгівлі

Обліковий номер масиву, до складу якого входить земельна ділянка	----
---	------

Обліковий номер території, на якій розташовані земельні ділянки, необхідні для розміщення об'єктів, щодо яких відповідно до закону може здійснюватися примусове відчуження земельних ділянок з мотивів суспільної необхідності, до складу якої входить земельна ділянка	----
---	------

Обліковий номер функціональної зони, до складу якої входить земельна ділянка	----
--	------



Обліковий номер контуру об'єкта будівництва та закінченого будівництвом об'єкта, розташованого на земельній ділянці	----
---	------

Обліковий номер меліоративної мережі, складової частини меліоративної мережі, яка забезпечує гідротехнічну меліорацію відповідної земельної ділянки	----
--	------

Обліковий номер об'єкта інженерної інфраструктури, що належить до складу відповідної меліоративної мережі, складової частини меліоративної мережі	----
---	------

Площа земельної ділянки, гектарів	0.0067
Нормативна грошова оцінка, гривень	333779.60

Дата проведення нормативної грошової оцінки	12.11.2022
--	------------

Скасований кадастровий номер (номери), у разі коли земельна ділянка створена в результаті поділу/об'єднання	----
--	------

Відомості про державну реєстрацію земельної ділянки

Інформація про документацію із землеустрою, на підставі якої здійснена державна реєстрація земельної ділянки	Технічна документація із землеустрою щодо встановлення меж земельної ділянки в натурі (на місцевості), 13.09.2013; ФОП Мороз Віктор Сергійович, Мороз Віктор Сергійович
---	---

Орган, який зареєстрував земельну ділянку	Головне управління Держземагентства у м. Києві
--	--

Дата державної реєстрації земельної ділянки	18.10.2013
--	------------



Відомості про право власності/право постійного користування згідно з Державним реєстром речових прав на нерухоме майно	
Вид права	Право власності
Інформація про власників (користувачів) земельної ділянки	
Прізвище, власне ім'я, по батькові (за наявності)/найменування	Київська міська рада
Громадянство	Відомості з ДРРП не надходили
Реквізити документа, що посвідчує особу	Відомості з ДРРП не надходили
Податковий номер/номер та серія (за наявності) паспорта фізичної особи	22883141
Унікальний номер запису в Єдиному державному демографічному реєстрі (за наявності)	Відомості з ДРРП не надходили
Місце проживання/місцезнаходження	Відомості з ДРРП не надходили
Частка у спільній власності	1/1
Документ, який є підставою для виникнення права	Земельний кодекс України, Верховна Рада України 25.10.2001 2768-III; Закон України "Про внесення змін до деяких законодавчих актів України щодо розмежування земель державної та комунальної власності", Верховна Рада України 06.09.2012 5245-VI;
Документ, що посвідчує право	----

Відомості про оренду, суборенду згідно з Державним реєстром речових прав на нерухоме майно

Орендар:

Прізвище, власне ім'я, по батькові (за наявності)/найменування	Сухомлін Єгор Миколайович
Громадянство	Відомості з ДРРП не надходили
Реквізити документа, що посвідчує особу	Відомості з ДРРП не надходили
Податковий номер/номер та серія (за наявності) паспорта фізичної особи	3174910458
Унікальний номер запису в Єдиному державному демографічному реєстрі (за наявності)	Відомості з ДРРП не надходили



Місце проживання/місцезнаходження	Відомості з ДРРП не надходили
Площа земельної ділянки, переданої в оренду	0.0067 гектарів
Орган, що здійснив державну реєстрацію речового права	Київський міський нотаріальний округ
Дата державної реєстрації речового права	15.06.2017
Строк дії речового права	Відомості з ДРРП не надходили
Суборендар:	
Прізвище, власне ім'я, по батькові (за наявності)/найменування	Відомості з ДРРП не надходили
Громадянство	Відомості з ДРРП не надходили
Реквізити документа, що посвідчує особу	Відомості з ДРРП не надходили
Податковий номер/номер та серія (за наявності) паспорта фізичної особи	Відомості з ДРРП не надходили
Унікальний номер запису в Єдиному державному демографічному реєстрі (за наявності)	Відомості з ДРРП не надходили
Місце проживання/місцезнаходження	Відомості з ДРРП не надходили
Площа земельної ділянки (її частини), переданої в суборенду	Відомості з ДРРП не надходили
Обліковий номер частини земельної ділянки, на яку поширюється дія договору суборенди	Відомості з ДРРП не надходили
Орган, що здійснив державну реєстрацію речового права	Відомості з ДРРП не надходили
Дата державної реєстрації речового права	Відомості з ДРРП не надходили
Строк дії речового права	Відомості з ДРРП не надходили
Додаткові відомості	----

Відомості про земельний сервітут згідно з Державним реєстром речових прав на нерухоме майно

Вид сервітуту	Відомості з ДРРП не надходили
---------------	-------------------------------



Площа земельної ділянки (її частини), на яку поширюється дія сервітуту	Відомості з ДРРП не надходили
Обліковий номер земельної ділянки (її частини), на яку поширюється дія сервітуту	Відомості з ДРРП не надходили
Підстава для встановлення земельного сервітуту	Відомості з ДРРП не надходили
Орган, що здійснив державну реєстрацію сервітуту	Відомості з ДРРП не надходили
Дата державної реєстрації сервітуту	Відомості з ДРРП не надходили
Строк дії сервітуту	Відомості з ДРРП не надходили
Додаткові відомості	----

Відомості про обтяження згідно з Державним реєстром речових прав на нерухоме майно

Вид обтяження	Відомості з ДРРП не надходили
Опис предмета обтяження	Відомості з ДРРП не надходили
Дата державної реєстрації обтяження	Відомості з ДРРП не надходили
Орган, що здійснив державну реєстрацію обтяження	Відомості з ДРРП не надходили
Документ, який є підставою для виникнення обтяження	Відомості з ДРРП не надходили
Додаткові відомості	----

Відомості про обмеження у використанні земельної ділянки

Вид обмеження у використанні земельної ділянки	Зона особливого режиму забудови
Обліковий номер частини земельної ділянки, на яку поширюється дія обмеження у використанні земельної ділянки	----
Площа земельної ділянки (її частини), на яку поширюється дія обмеження	0.0067 гектарів
Підстава для виникнення обмеження у використанні земельної ділянки	Закон України "Про регулювання містобудівної діяльності" №3038-VI від 17.02.2011
Орган, що здійснив державну реєстрацію обмеження	----



Дата державної реєстрації обмеження	----
Строк дії обмеження	безстроково

Інформація про документи, на підставі яких відомості про обмеження у використанні земель внесені до Державного земельного кадастру

Реквізити заяви про державну реєстрацію обмеження у використанні земель	----
Прізвище, власне ім'я та по батькові (за наявності)/ найменування заявника	----
Інформація про документи, на підставі яких внесені відомості про обмеження у використанні земель	----

Відомості про заходи щодо охорони земель і ґрунтів

Назва та напрям заходу	----
Площа	----
Товщина родючого шару ґрунту, у тому числі об'єм ґрунтової маси	----
Кошторисна вартість запроєктованих робіт	----
Строки проведення	----
Інформація про документи, на підставі яких передбачено здійснення заходу щодо охорони земель і ґрунтів	----

Відомості про ділянки надр, надані у користування відповідно до спеціальних дозволів на користування надрами та актів про надання гірничих відводів, одержаних в порядку інформаційної взаємодії між Державним земельним кадастром, Держгеонадрами та Держпраці (за наявності)

Реєстраційний номер спеціального дозволу на користування надрами	----
Дата видачі спеціального дозволу на користування надрами	----
Підстава для надання спеціального дозволу на користування надрами	----
Вид користування надрами	----
Відомості про ділянку надр, що надається у користування	----

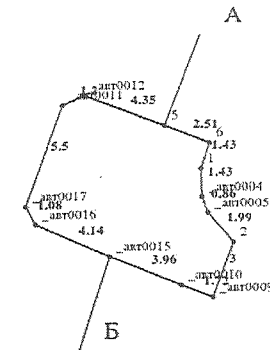


Площа ділянки надр, що надається у користування -----
Вид корисної копалини -----
Відомості про особу, якій надано спеціальний дозвіл на користування надрами:
Прізвище, власне ім'я та по батькові (за наявності)/ найменування -----
Реєстраційний номер облікової картки платника податків/серія (за наявності) та номер паспорта фізичної особи/код згідно з ЄДРПОУ -----
Строк дії спеціального дозволу на користування надрами -----
Документ, який засвідчує надання гірничого відводу -----
Відомості про користувача гірничого відводу (за наявності)
Найменування/прізвище, власне ім'я та по батькові (за наявності) -----
Мета надання гірничого відводу -----
Площа проєкції гірничого відводу -----
Строк дії акта про надання гірничого відводу -----

Додаток
до витягу з Державного земельного кадастру
про земельну ділянку
від 20.03.2024 р. № НВ-0000717242024

Кадастровий номер земельної ділянки **8000000000:62:009:0082**

КАДАСТРОВИЙ ПЛАН ЗЕМЕЛЬНОЇ ДІЛЯНКИ



Масштаб 1: 250



Створено за допомогою програмного забезпечення Державного земельного кадастру.



Створено за допомогою програмного забезпечення Державного земельного кадастру.

Умовні позначення:

Опис меж:
Від А до Б землі загального користування
(просп.В.Маяковського);
Від Б до А міські землі, не надані у власність чи
користування;

КООРДИНАТИ ПОВОРОТНИХ ТОЧОК МЕЖ ЗЕМЕЛЬНОЇ ДІЛЯНКИ

Номер точки	Назва точки	Відстань (метрів)	Координати (м)	
			X	Y

Місце розташування		м.Київ, Деснянський район, проспект Володимира Маяковського, 75
Цільове призначення	Категорія земель	Землі житлової та громадської забудови
	Код цільового призначення	03.07 Для будівництва та обслуговування будівель торгівлі
Площа, гектарів		0.0067
Відомості про перенесення в натуру (на місцевість) меж	охоронних зон, прибережних захисних смуг і пляжних зон, зон санітарної охорони, санітарно-захисних зон і зон особливого режиму використання земель (за наявності)	----
	земельної ділянки (у разі формування земельної ділянки)	----
	частини земельної ділянки, на якій може проводитися гідротехнічна меліорація (за наявності)	----
Відомості про контури об'єктів нерухомого майна, меліоративних мереж, складових частин меліоративних мереж та точки водовиділу, розташовані на земельній ділянці (за наявності)		----
Відомості про встановлені межові знаки (у разі формування земельної ділянки)		----

Розробник документації із землеустрою: ФОП Мороз Віктор Сергійович, Мороз Віктор Сергійович
(прізвище, власне ім'я, по батькові (за наявності) фізичної особи / найменування юридичної особи)



ЕКСПЛІКАЦІЯ ЗЕМЕЛЬНИХ УГІДЬ

Всього земель, га	У тому числі за земельними угіддями, га:	
	1	2
Площа земельної ділянки, га 0.0067		0.0067



Код земельної ділянки: 62:009:0082
Площа: 0.0067 га
Адрес земельної ділянки: Деснянський район, просп. Червоної Калини, 75
Заявник: Сухомлін Єгор Миколайович
Вид та термін користування: оренда
Цільове призначення: 03.07, для будівництва та обслуговування будівель торгівлі



Sources: Esri, HERE, Garmin, USGS, Intermap, INCREMENT P, NRCan, Esri Japan, METI, Esri China (Hong Kong), Esri Korea, Esri (Thailand), NGCC, (c) OpenStreetMap contributors, and the GIS User Community



Заступник міського голови –
секретар Київської міської ради

Терентьеву М. О.

Товмасьну В. Р.

Положишник В. О.

Окопному О. Ю.

Прошу розглянути проект рішення від 29.03.2024
№ 08/231- 442/ПР в установленому порядку.

Омельченко А. В.

Для контролю за проходженням та тиражування.

Юнаковій С.М.

Мондриївському В.М. – до відома

Кандиборіві Р.В.

Володимир БОНДАРЕНКО

“29” березня 2024 року

№ 08/231 – 442/ПР

08/231-442/111
29.03.2024



УКРАЇНА

ВИКОНАВЧИЙ ОРГАН КИЇВСЬКОЇ МІСЬКОЇ РАДИ
(КИЇВСЬКА МІСЬКА ДЕРЖАВНА АДМІНІСТРАЦІЯ)

ДЕПАРТАМЕНТ ЗЕМЕЛЬНИХ РЕСУРСІВ

вул. Хрещатик, 32-а, м. Київ, 01001 тел. (044) 202 78 15

Контактний центр міста Києва (044) 15 51 E-mail: kyivland@kyivcity.gov.ua Код ЄДРПОУ 26199097

29.03.24 № 05715-СЛІ-64024

Заступнику міського голови-
секретарю Київської міської ради
Володимиру БОНДАРЕНКУ

Шановний Володимире Володимировичу!

Департамент земельних ресурсів виконавчого органу Київської міської ради (Київської міської державної адміністрації) відповідно до пункту 3 статті 26 Регламенту Київської міської ради, затвердженого рішенням Київської міської ради від 04.11.2021 № 3135/3176, направляє проєкт рішення Київської міської ради «Про передачу громадянину Сухомліну Єгору Миколайовичу земельної ділянки в оренду для експлуатації та обслуговування об'єкту торговельного призначення (магазину), без права нового будівництва, на просп. Червоної Калини, 75 у Деснянському районі міста Києва» (справа № 428441869) для подальшого опрацювання.

Додатки:

- проєкт рішення Київської міської ради до справи № 428441869 на 3 арк. в 1 примірнику;
- пояснювальна записка до справи № 428441869 на 3 арк. в 1 примірнику;
- витяг з бази даних міського земельного кадастру на 1 арк. в 1 примірнику;
- матеріали супутникової фотозйомки на 1 арк. в 1 примірнику;
- витяг з Державного земельного кадастру про земельну ділянку від 20.03.2024 № НВ-0000717242024 на 3 арк. в 1 примірнику;
- інформаційні довідки з Державного реєстру речових прав на нерухоме майно від 20.03.2024 № 370621382, № 370621803 на 5 арк. в 1 примірнику;
- заява громадянина Сухомліна Єгора Миколайовича від 06.03.2024 № 50127-008379574-031-05 з доданими документами на 42 арк. в 1 примірнику.

З повагою

Директор

Валентина ПЕЛИХ

Текст проєкту рішення у паперовому вигляді відповідає проєкту в електронному вигляді на USB носії.

**Начальник другого відділу
управління землеустрою
Департаменту земельних ресурсів
виконавчого органу Київської міської ради
(Київської міської державної адміністрації)**



Станіслав КОРОСТІЙ