

08/231-479/MP
05.06.2025



КИЇВСЬКА МІСЬКА РАДА
V сесія ІХ скликання

Р І Ш Е Н Н Я

Київ

№ _____

Про надання **ГОЛОВНОМУ УПРАВЛІННЮ НАЦІОНАЛЬНОЇ ПОЛІЦІЇ У М. КИЄВІ** дозволу на розроблення проєкту землеустрою щодо відведення земельної ділянки у постійне користування для розміщення та постійної діяльності Національної поліції, її територіальних органів, підприємств, установ та організацій, що належать до сфери управління Національної поліції на просп. Лісовому, 43-А у Деснянському районі міста Києва



360103795

Розглянувши клопотання **ГОЛОВНОГО УПРАВЛІННЯ НАЦІОНАЛЬНОЇ ПОЛІЦІЇ У М. КИЄВІ** (код ЄДРПОУ: 40108583, місцезнаходження юридичної особи: 01601, м. Київ, вул. Володимирська, 15) від 07 квітня 2025 року № 360103795 про надання дозволу на розроблення проєкту землеустрою щодо відведення земельної ділянки та додані документи, керуючись статтями 9, 123 Земельного кодексу України, Законом України «Про внесення змін до деяких законодавчих актів України щодо розмежування земель державної та комунальної власності», пунктом 34 частини першої статті 26 Закону України «Про місцеве самоврядування в Україні», Законом України «Про адміністративну процедуру», Київська міська рада

ВИРІШИЛА:

1. Надати **ГОЛОВНОМУ УПРАВЛІННЮ НАЦІОНАЛЬНОЇ ПОЛІЦІЇ У М. КИЄВІ** дозвіл на розроблення проєкту землеустрою щодо відведення земельної ділянки орієнтовною площею 0,14 га у постійне користування для розміщення та постійної діяльності Національної поліції, її територіальних

органів, підприємств, установ та організацій, що належать до сфери управління Національної поліції на просп. Лісовому, 43-А у Деснянському районі міста Києва за рахунок земель комунальної власності територіальної громади міста Києва згідно з план-схемою (додаток до рішення) (справа № 360103795).

2. Дане рішення набирає чинності з моменту його прийняття і вважається доведеним до відома заявника з дня його оприлюднення на офіційному вебсайті Київської міської ради.

3. Контроль за виконанням цього рішення покласти на постійну комісію Київської міської ради з питань архітектури, містопланування та земельних відносин.

Київський міський голова

Віталій КЛИЧКО

ПОДАННЯ:

Заступник голови
Київської міської державної
адміністрації з питань здійснення
самоврядних повноважень



Владислав АНДРОНОВ

Директор Департаменту земельних
ресурсів виконавчого органу
Київської міської ради (Київської
міської державної адміністрації)



Валентина ПЕЛИХ

В.о. заступника директора
Департаменту – начальника
юридичного управління Департаменту
земельних ресурсів виконавчого органу
Київської міської ради (Київської
міської державної адміністрації)



Дмитро РАДЗІЄВСЬКИЙ

ПОГОДЖЕНО:

Постійна комісія Київської міської ради
з питань архітектури, містопланування
та земельних відносин

Голова

Михайло ТЕРЕНТЬЄВ

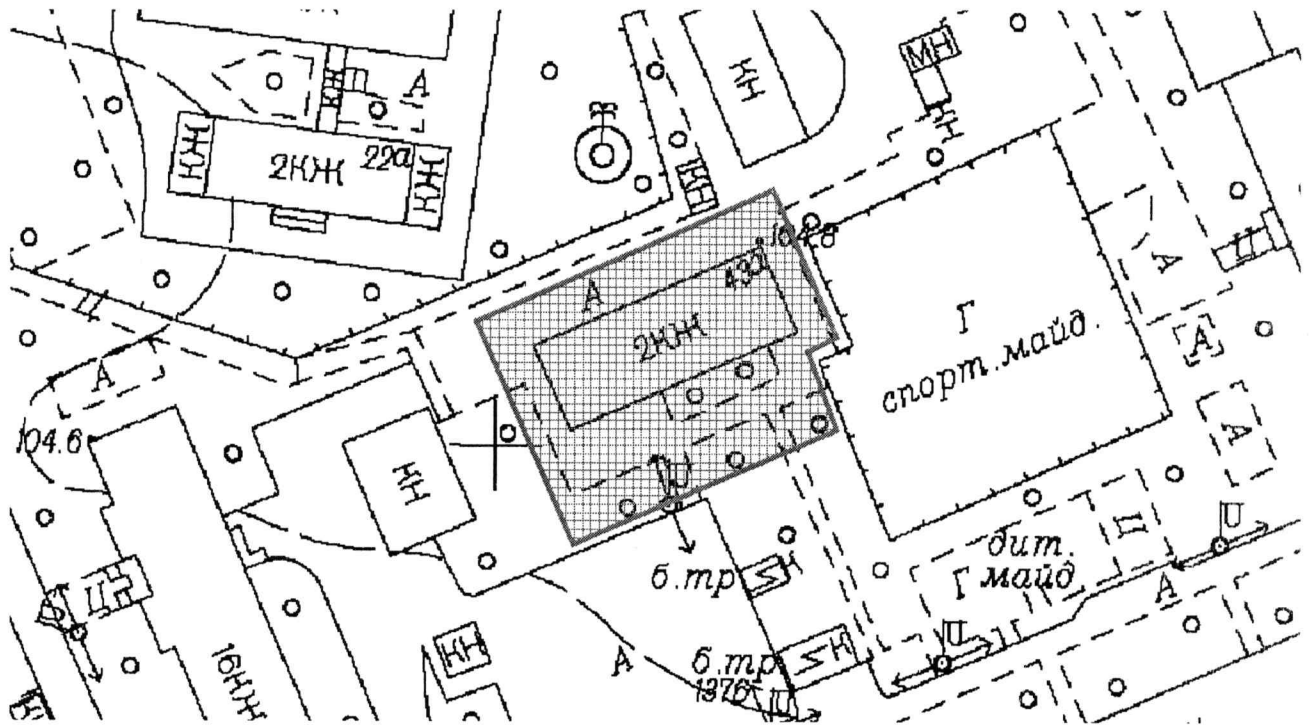
Начальник управління правового
забезпечення діяльності
Київської міської ради

Валентина ПОЛОЖИШНИК

Додаток
до рішення Київської міської ради
від _____ № _____

План-схема
до дозволу на розроблення проєкту землеустрою щодо відведення
земельної ділянки

клопотання	від 07.04.2025 № 360103795
код земельної ділянки	62:026:0027
юридична/фізична особа	ГОЛОВНЕ УПРАВЛІННЯ НАЦІОНАЛЬНОЇ ПОЛІЦІЇ У М. КИЄВІ
адреса земельної ділянки	м. Київ, р-н Деснянський, просп. Лісовий, 43-А
вид землекористування	постійне користування
вид використання земельної ділянки	для розміщення та постійної діяльності Національної поліції, її територіальних органів, підприємств, установ та організацій, що належать до сфери управління Національної поліції
орієнтовний розмір	0,14 га



Київський міський голова

Віталій КЛИЧКО

ПОЯСНЮВАЛЬНА ЗАПИСКА

№ ПЗН-79886 від 16.04.2025

до проекту рішення Київської міської ради:

Про надання ГОЛОВНОМУ УПРАВЛІННЮ НАЦІОНАЛЬНОЇ ПОЛІЦІЇ У М. КИЄВІ дозволу на розроблення проекту землеустрою щодо відведення земельної ділянки у постійне користування для розміщення та постійної діяльності Національної поліції, її територіальних органів, підприємств, установ та організацій, що належать до сфери управління Національної поліції на просп. Лісовому, 43-А у Деснянському районі міста Києва

До справи
№ 360103795



1. Юридична особа:

Назва	ГОЛОВНЕ УПРАВЛІННЯ НАЦІОНАЛЬНОЇ ПОЛІЦІЇ У М.КИЄВІ
Клопотання	від 07.04.2025 № 360103795

2. Відомості про земельну ділянку (обліковий код 62:026:0027).

Місце розташування (адреса):	м. Київ, р-н Деснянський, просп. Лісовий, 43-А
Орієнтовна площа:	0,14 га
Вид та термін користування:	право в процесі оформлення (постійне користування)
Заявлене цільове призначення:	для розміщення та постійної діяльності Національної поліції, її територіальних органів, підприємств, установ та організацій, що належать до сфери управління Національної поліції

3. Обґрунтування прийняття рішення.

На клопотання зацікавленої особи відповідно до статей 9, 123 Земельного кодексу України та Порядку набуття прав на землю із земель комунальної власності у місті Києві, затвердженого рішенням Київської міської ради від 20.04.2017 № 241/2463, Департаментом земельних ресурсів виконавчого органу Київської міської ради (Київської міської державної адміністрації) розроблено проект рішення Київської міської ради.

4. Мета прийняття рішення.

Метою прийняття рішення є забезпечення реалізації встановленого Земельним кодексом України права особи на оформлення права користування на землю.

5. Особливі характеристики ділянки.

Наявність будівель і споруд на ділянці:	Земельна ділянка забудована адмінбудівлею Деснянського РУ загальною площею 743,7 кв.м, яка закріплена на праві оперативного управління за ГОЛОВНИМ УПРАВЛІННЯМ НАЦІОНАЛЬНОЇ ПОЛІЦІЇ У М. КИЄВІ на підставі наказу НАЦІОНАЛЬНОЇ ПОЛІЦІЇ УКРАЇНИ від 10.10.2018 № 942, право оперативного управління зареєстровано в Державному реєстрі речових прав на нерухоме майно 15.10.2020, номер запису про інше речове право: 38753865 (інформаційна довідка з Державного реєстру речових прав на нерухоме майно від 16.04.2025 № 423018674).
Наявність ДПТ:	Детальний план території відсутній.

Функціональне призначення згідно з Генпланом:	<i>Відповідно до Генерального плану міста Києва та проекту планування його приміської зони на період до 2020 року, затвердженого рішенням Київської міської ради від 28.03.2002 № 370/1804, земельна ділянка за функціональним призначенням належить до території житлової забудови багатопверхової (існуючі) (довідка (витяг) з містобудівного кадастру, надана листом Департаменту містобудування та архітектури виконавчого органу Київської міської ради (Київської міської державної адміністрації) від 22.04.2025 № 055-5592).</i>
Правовий режим:	<i>Земельна ділянка належить до земель комунальної власності територіальної громади міста Києва.</i>
Розташування в зеленій зоні:	<i>Земельна ділянка не входить до зеленої зони.</i>
Інші особливості:	<i>Зазначаємо, що Департамент земельних ресурсів не може перебирати на себе повноваження Київської міської ради та приймати рішення про надання дозволу на розроблення проєкту землеустрою щодо відведення земельної ділянки або про відмову у наданні такого дозволу, оскільки відповідно до пункту 34 частини першої статті 26 Закону України «Про місцеве самоврядування в Україні» та статей 9, 122 Земельного кодексу України такі питання вирішуються виключно на пленарних засіданнях сільської, селищної, міської ради. Зазначене підтверджується, зокрема, рішеннями Верховного Суду від 28.04.2021 у справі № 826/8857/16, від 17.04.2018 у справі № 826/8107/16, від 16.09.2021 у справі № 826/8847/16. Зважаючи на вказане, цей проєкт рішення направляється для подальшого розгляду Київською міською радою відповідно до її Регламенту.</i>

6. Стан нормативно-правової бази у даній сфері правового регулювання.

Загальні засади та порядок отримання дозволу на розроблення документації із землеустрою визначено статтями 9, 123 Земельного кодексу України.

Проєкт рішення не стосується прав і соціальної захищеності осіб з інвалідністю та не матиме впливу на життєдіяльність цієї категорії.

Проєкт рішення не містить службову інформацію у розумінні статті 6 Закону України «Про доступ до публічної інформації».

Проєкт рішення не містить інформацію про фізичну особу (персональні дані) у розумінні статей 11 та 21 Закону України «Про інформацію» та статті 2 Закону України «Про захист персональних даних».

7. Фінансово-економічне обґрунтування.

Реалізація рішення не потребує додаткових витрат міського бюджету.

8. Прогноз соціально-економічних та інших наслідків прийняття рішення.

Наслідками прийняття розробленого проєкту рішення стане реалізація зацікавленою особою своїх прав щодо користування земельною ділянкою.

Доповідач: директор Департаменту земельних ресурсів **Валентина ПЕЛИХ**.

Директор Департаменту земельних ресурсів





Валентина ПЕЛИХ

Головне Управління Національної поліції у м. Києві

Просп. Лісовий, 43-А

Кадастровий номер 8000000000:62:026:0027



Код земельної ділянки: 62:026:0027
Площа: 0.1400 га
Адрес земельної ділянки: Деснянський район, просп. Лісовий, 43-А
Заявник: ГОЛОВНЕ УПРАВЛІННЯ НАЦІОНАЛЬНОЇ ПОЛІЦІЇ У М. КИЄВІ

Вид та термін користування: постійне користування

Цільове призначення: 15.10, для розміщення та постійної діяльності національної поліції, її територіальних органів, підприємств, установ та організацій, що належать до сфери управління національної поліції



Sources: Esri, HERE, Garmin, USGS, Intermap, INCREMENT P, NRCan, Esri Japan, METI, Esri China (Hong Kong), Esri Korea, Esri (Thailand), NGCC, (c) OpenStreetMap contributors, and the GIS User Community



КИЇВСЬКА МІСЬКА РАДА

Терентьєву М. О. *Опадоому З.М.*
Положишник В. О.

Прошу розглянути проєкт рішення від 05.06.2025
№ 08/231 - 479/ПР в установленому порядку.

Омельченко А. В.

Для контролю за проходженням та тиражування.

Пашенєву А.О. - го відомо

Віталій КЛИЧКО

“09” червня 2025 року
№ 08/231 - 479/ПР

08/231-479/ПР
05.06.2025



УКРАЇНА

ВИКОНАВЧИЙ ОРГАН КИЇВСЬКОЇ МІСЬКОЇ РАДИ
(КИЇВСЬКА МІСЬКА ДЕРЖАВНА АДМІНІСТРАЦІЯ)

ДЕПАРТАМЕНТ ЗЕМЕЛЬНИХ РЕСУРСІВ

вул. Хрещатик, 32-а, м. Київ, 01001 тел. (044) 202 78 15

Контактний центр міста Києва (044) 15 51 E-mail: kyivland@kyivcity.gov.ua Код ЄДРПОУ 26199097

05.06.2025 № 05715-СЛ-79886

КИЇВСЬКА МІСЬКА РАДА

Департамент земельних ресурсів виконавчого органу Київської міської ради (Київської міської державної адміністрації) відповідно до пункту 3 статті 26 Регламенту Київської міської ради, затвердженого рішенням Київської міської ради від 04.11.2021 № 3135/3176, направляє проєкт рішення Київської міської ради «Про надання ГОЛОВНОМУ УПРАВЛІННЮ НАЦІОНАЛЬНОЇ ПОЛІЦІЇ У М. КИЄВІ дозволу на розроблення проєкту землеустрою щодо відведення земельної ділянки у постійне користування для розміщення та постійної діяльності Національної поліції, її територіальних органів, підприємств, установ та організацій, що належать до сфери управління Національної поліції на просп. Лісовому, 43-А у Деснянському районі міста Києва» (справа № 360103795) для подальшого опрацювання.

Додатки:


- проєкт рішення Київської міської ради до справи № 360103795 на 2 арк. в 1 примірнику;
- пояснювальна записка до справи № 360103795 на 2 арк. в 1 примірнику;
- витяг з бази даних міського земельного кадастру на 1 арк. в 1 примірнику;
- матеріали супутникової фотозйомки на 1 арк. в 1 примірнику;
- фотофіксація фактичного стану використання земельної ділянки в 1 примірнику;
- матеріали справи № 360103795 в 1 примірнику.

Директор

Валентина ПЕЛИХ

Текст проєкту рішення у паперовому вигляді відповідає проєкту в електронному вигляді на USB носії.

Начальник другого відділу
управління землеустрою та ринку земель
Департаменту земельних ресурсів
виконавчого органу Київської міської ради
(Київської міської державної адміністрації)



Станіслав КОРОСТІЙ