



КИЇВСЬКА МІСЬКА РАДА

VI СЕСІЯ VIII СКЛИКАННЯ

РІШЕННЯ

№ _____

ПРОЕКТ

**Про надання статусу скверу
земельній ділянці, що межує
з вул. Кудряшова, 1, 3 та
вул. Кучмин Яр, 15 у
Солом'янському районі
м. Києва**

Відповідно до статей 19, 50, 51, 186 Земельного кодексу України, Закону України «Про державну реєстрацію речових прав на нерухоме майно та їх обтяжень», пунктів 34, 37 частини першої статті 26 Закону України «Про місцеве самоврядування в Україні», Правил утримання зелених насаджень у населених пунктах України, затверджених наказом Міністерства будівництва, архітектури та житлово-комунального господарства України від 10.04.2006 № 105, рішення Київської міської ради від 06.07.2017 № 738/2900 «Про заходи, спрямовані на збереження території зелених зон міста Києва», з метою раціонального використання і збереження зелених насаджень, а також враховуючи численні звернення громадян, Київська міська рада

ВИРІШИЛА:

1. Надати земельній ділянці орієнтовною площею 1,51 га, що межує з вул. Кудряшова, 1, 3 та вул. Кучмин Яр, 15 у Солом'янському районі м. Києва статус скверу згідно з додатком до цього рішення.

2. Київському комунальному об'єднанню зеленого будівництва та експлуатації зелених насаджень міста «Київзеленбуд» в установленому порядку:

2.1. Здійснити організаційно-правові заходи щодо оформлення права постійного користування земельною ділянкою, визначеною пунктом 1 цього рішення.

2.2. У місячний термін з дня набрання чинності рішенням про надання земельної ділянки у користування вжити заходів щодо державної реєстрації права користування земельною ділянкою, визначеною пунктом 1 цього рішення.

2.3. Здійснити організаційно-правові заходи щодо благоустрою земельної ділянки, що визначена пунктом 1 цього рішення.

3. Внести зміни до Програми комплексного розвитку зеленої зони міста Києва до 2010 року та концепції формування зелених насаджень в центральній частині міста, затверджених рішенням Київської міської ради від 19.07.2005 № 806/3381 та продовжених на період до 2015 року рішенням Київської міської ради від 27.11.2009 № 714/2783, до 31.12.2017 рішенням Київської міської ради від 07.07.2016 № 572/572 та до 31.12.2018 рішенням Київської міської ради від 20.12.2017 № 714/3721, включивши до переліку озелених територій загального користування міста Києва, що відповідають типологічним ознакам та планувальним вимогам (таблиця № 2), земельну ділянку, зазначену в пункті 1 цього рішення.

4. Виконавчому органу Київської міської ради (Київській міській державній адміністрації) вирішити в установленому порядку питання щодо фінансування заходів, передбачених пунктом 2 цього рішення.

5. Офіційно оприлюднити це рішення в газеті Київської міської ради «Хрещатик».

6. Контроль за виконанням цього рішення покласти на постійну комісію Київської міської ради з питань екологічної політики та на постійну комісію Київської міської ради з питань містобудування, архітектури та землекористування.

Київський міський голова

В. Кличко

ПОДАННЯ:

Депутати Київської міської ради



В. Назаренко

І. Картавий

М. Буділов

ПОГОДЖЕНО:

Постійна комісія Київської міської ради
з питань екологічної політики

Голова

К. Яловий

Секретар

О. Новіков

Постійна комісія Київської міської ради
з питань містобудування, архітектури
та землекористування

Голова

О. Міщенко

Секретар

І. Картавий

Начальник управління
правового забезпечення діяльності
Київської міської ради

В. Слончак

Додаток
до рішення Київської міської ради
№ _____

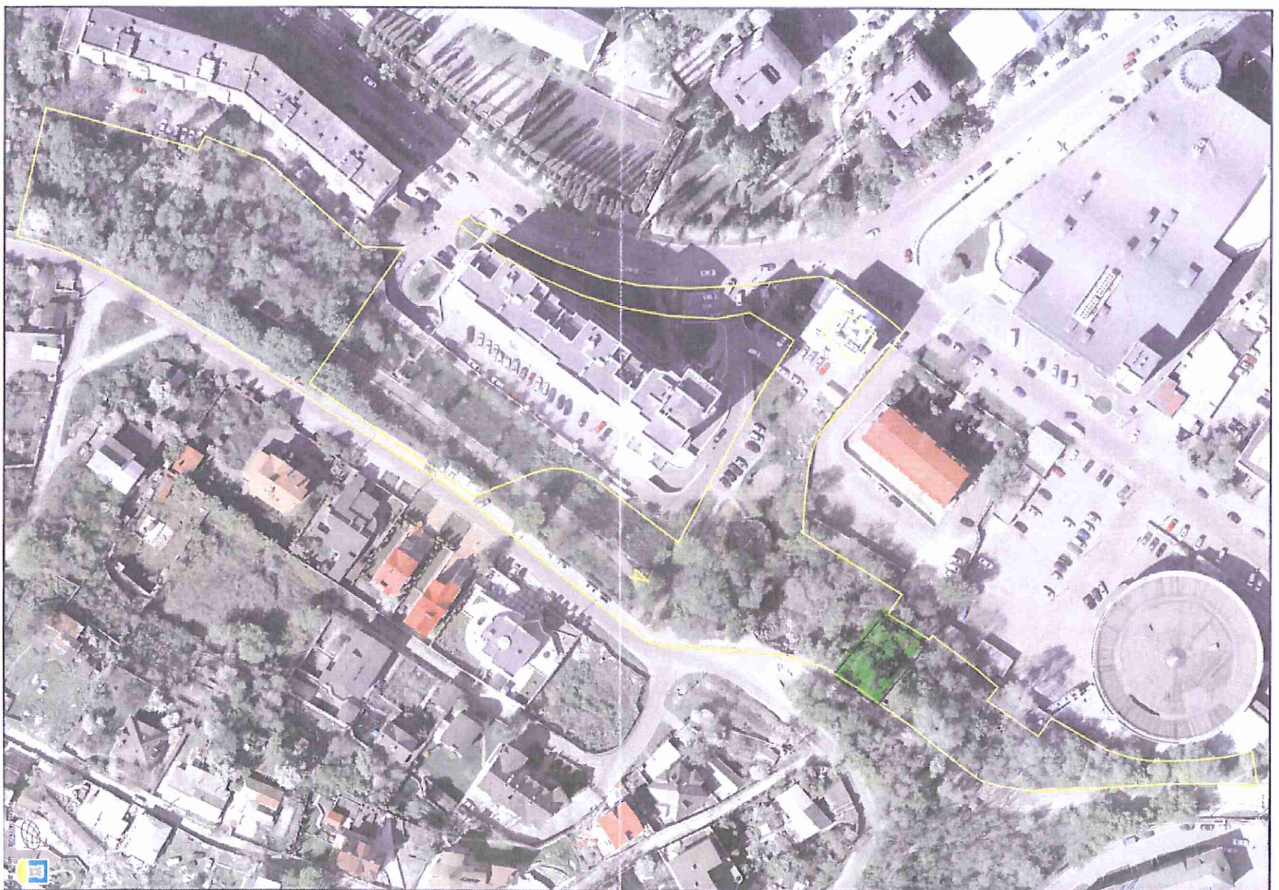
План-схема земельної ділянки, якій надається статус скверу

Адреса земельної ділянки

– м. Київ, Солом'янський район,
межує з вул. Кудряшова, 1, 3 та
вул. Кучмин Яр, 15

Орієнтовна площа земельної
ділянки

– 1,51 га



Київський міський голова

В. Кличко

ПОЯСНЮВАЛЬНА ЗАПИСКА
до проекту рішення Київської міської ради
«Про надання статусу скверу земельній ділянці,
що межує з вул. Кудряшова, 1, 3 та вул. Кучмин Яр, 15
у Солом'янському районі м. Києва»

1. Обґрунтування необхідності прийняття рішення

Проект рішення «Про надання статусу скверу земельній ділянці, що межує з вул. Кудряшова, 1, 3 та вул. Кучмин Яр, 15 у Солом'янському районі м. Києва» підготовлено на численні прохання мешканців Солом'янського району м. Києва, які відстоюють своє гарантоване статтею 50 Конституції України право на безпечне для життя та здоров'я навколишнє природне середовище, а також з метою здійснення належного благоустрою, збереження зелених насаджень та озеленених територій.

У листі Департаменту земельних ресурсів від 24.11.2017 № 057029-21159 (додається) зазначається, що згідно з даними міського земельного кадастру дана земельна ділянка обліковується за комунальним підприємством зеленого господарства Залізничного району м. Києва на підставі матеріалів про встановлення зовнішніх меж землекористування. Рішень Київська міська рада за поданням Департаменту земельних ресурсів щодо передачі частини вказаної земельної ділянки у власність (користування) не приймала. У міському земельному кадастрі інформація щодо реєстрації вказаної земельної ділянки у Державному земельному кадастрі та державної реєстрації речових прав відсутня. У даному листі Департамент зазначив, що підтримає ініціативу надання зазначеній земельній ділянці статусу скверу.

Враховуючу вищевикладене, є пропозиція надати цій ділянці статус озеленених територій загального користування – скверу.

2. Цілі та завдання прийняття рішення

Цілями та завданнями прийняття даного проекту рішення є врахування інтересів мешканців Солом'янського району м. Києва та влаштування скверу на земельній ділянці орієнтовною площею 1,51 га, що межує з вул. Кудряшова, 1, 3 та вул. Кучмин Яр (Краснодонською), 15 у Солом'янському районі м. Києва, а також розвиток зелених зон міста та збереження рекреаційної функції даної земельної ділянки.

3. Загальна характеристика та основні положення проекту рішення

Проект рішення передбачає:

- надання земельній ділянці орієнтовною площею 1,51 га, що межує з вул. Кудряшова, 1, 3 та вул. Кучмин Яр, 15 у Солом'янському районі м. Києва, статус скверу;

- доручення Київському комунальному об'єднанню зеленого будівництва та експлуатації зелених насаджень міста «Київзеленбуд» здійснити організаційно-правові заходи щодо оформлення права постійного користування вищевказаною земельною ділянкою, у місячний термін з дня набрання чинності рішенням про надання земельної ділянки у користування вжити заходів щодо державної реєстрації права користування вищезазначеною земельною ділянкою

та здійснити організаційно-правові заходи щодо благоустрою вищенаведеної земельної ділянки;

- внесення змін до Програми комплексного розвитку зеленої зони міста Києва до 2010 року та концепції формування зелених насаджень в центральній частині міста, затверджених рішенням Київської міської ради від 19.07.2005 № 806/3381 та продовжених на період до 2015 року рішенням Київської міської ради від 27.11.2009 № 714/2783, до 31.12.2017 рішенням Київської міської ради від 07.07.2016 № 572/572 та до 31.12.2018 рішенням Київської міської ради від 20.12.2017 № 714/3721, включивши до переліку озелених територій загального користування міста Києва, що відповідають типологічним ознакам та планувальним вимогам (таблиця № 2), вищевказану земельну ділянку;

- доручення виконавчому органу Київської міської ради (Київській міській державній адміністрації) вирішити в установленому порядку питання щодо фінансування заходів, передбачених пунктом 2 цього рішення;

- офіційне оприлюднення цього рішення в газеті Київської міської ради «Хрещатик»;

- покладення контролю за виконанням цього рішення на постійну комісію Київської міської ради з питань екологічної політики та на постійну комісію Київської міської ради з питань містобудування, архітектури та землекористування.

4. Стан нормативно-правової бази у даній сфері правового регулювання

Дана сфера суспільних відносин врегульована статтями 19, 50, 51, 186 Земельного кодексу України, Законом України «Про державну реєстрацію речових прав на нерухоме майно та їх обтяжень», пунктами 34, 37 частини першої статті 26 Законом України «Про місцеве самоврядування в Україні», Правилами утримання зелених насаджень у населених пунктах України, затверджених наказом Міністерства будівництва, архітектури та житлово-комунального господарства України від 10.04.2006 № 105, рішенням Київської міської ради від 06.07.2017 № 738/2900 «Про заходи, спрямовані на збереження територій зелених зон міста Києва».

5. Фінансово-економічне обґрунтування

Виконання даного проекту рішення не передбачає додаткове витрачання коштів місцевого бюджету. Реалізація цього проекту рішення здійснюється в межах бюджетного фінансування КО «Київзеленбуд».

6. Прогноз соціально-економічних та інших наслідків прийняття проекту рішення

Прийняття даного проекту рішення дозволить унеможливити забудову земельної ділянки орієнтовною площею 1,51 га, що межує з вул. Кудряшова, 1, 3 та вул. Кучмин Яр (Краснодонською), 15 у Солом'янському районі м. Києва, допоможе зберегти рекреаційну зону в центральній історичній частині м. Києва з її зеленими насадженнями, створить місце відпочинку для туристів та мешканців прилеглих територій.

7. Суб'єкти подання проекту рішення

Суб'єктами подання даного проекту рішення є депутати Київської міської ради VIII скликання, члени депутатської фракції «Всеукраїнське об'єднання «Свобода» у Київській міській раді Назаренко Володимир Едуардович, Картавий Іван Леонідович та Буділов Михайло Михайлович.

8. Доповідач на пленарному засіданні

Доповідач на пленарному засіданні сесії Київської міської ради – депутат Київської міської ради VIII скликання, член депутатської фракції «Всеукраїнське об'єднання «Свобода» у Київській міській раді Назаренко Володимир Едуардович.

Відповідальний за супроводження проекту рішення – помічник-консультант депутата Київської міської ради Назаренка В. Е. Непопенко Олександр Сергійович (тел. 093-505-63-61).

Депутат Київської міської ради



Володимир Назаренко

ПОРІВНЯЛЬНА ТАБЛИЦЯ
до проекту рішення Київської міської ради
«Про надання статусу скверу земельній ділянці,
що межує з вул. Кудряшова, 1, 3 та вул. Кучмин Яр, 15
у Солом'янському районі м. Києва»

Зміст положення (норми) рішення Київської міської ради від 19 липня 2005 року № 806/3381				Зміст положення (норми) проекту рішення			
	Сквери				Сквери		
16	По вул. Ушинського	0,3		16	По вул. Ушинського	0,3	
17	По вул. Сурікова	0,62		17	По вул. Сурікова	0,62	
18	Біля Російського посольства	0,1		18	Біля Російського посольства	0,1	
19	По вул. Клименка	0,48		19	По вул. Клименка	0,48	
20	По вул. Пироговського	0,51		20	По вул. Пироговського	0,51	
21	Біля кінотеатру «Супутник»	1,38	у т. ч. 0,43 га - кінотеатр	21	Біля кінотеатру «Супутник»	1,38	у т. ч. 0,43 га - кінотеатр
22	Біля пам'ятника Ушинському	1,27		22	Біля пам'ятника Ушинському	1,27	
23	По вул. Клінічній	0,16		23	По вул. Клінічній	0,16	
24	По вул. Краснодонській	0,37	у т. ч. торговель ний комплекс	24	По вул. Краснодонській	0,37	у т. ч. торговель ний комплекс
25	По вул. Каменярів	0,86		25	По вул. Каменярів	0,86	
26	Чоколівський бульв. біля муз. школи	0,09		26	Чоколівський бульв. біля муз. школи	0,09	
27	По вул. Солом'янській	0,56		27	По вул. Солом'янській	0,56	
28	По вул. Пітерській	0,1		28	По вул. Пітерській	0,1	
29	Червонозоряний пр., 3-я лінія оборони	0,16		29	Червонозоряний пр., 3-я лінія оборони	0,16	
30	Вул. Іскрівська	0,16	3 ділянки	30	Вул. Іскрівська	0,16	3 ділянки
31	Біля районного палацу школярів	0,57		31	Біля районного палацу школярів	0,57	
32	По вул. Мартирисяна	1,17		32	По вул. Мартирисяна	1,17	
33	Повітрофлотський просп., 43	0,24		33	Повітрофлотський просп., 43	0,24	
34	Повітрофлотський просп., 70	0,3		34	Повітрофлотський просп., 70	0,3	
35	На Севастопольській площі	0,85	у т. ч. 0,36 га - МакДона льдс	35	На Севастопольській площі	0,85	у т. ч. 0,36 га - МакДона льдс
36	Вул. Урицького	0,13		36	Вул. Урицького	0,13	
37	Село Жуляни	3,15		37	Село Жуляни	3,15	

Зміст положення (норми) рішення Київської міської ради від 19 липня 2005 року № 806/3381				Зміст положення (норми) проекту рішення			
38	По вул. Тупікова	0,31		38	По вул. Тупікова	0,31	
39	Біля Центрального гастронома	0,08	Реконструкція зеленої зони та благоустрій території при новому будівництві	39	Біля Центрального гастронома	0,08	Реконструкція зеленої зони та благоустрій території при новому будівництві
40	По вул. Суздальській	1,65		40	По вул. Суздальській	1,65	
41	Вул. Гарматна	0,84	у т. ч. культова споруда	41	Вул. Гарматна	0,84	у т. ч. культова споруда
42	На пр. Перемоги, біля Нац. Гвардії	0,85		42	На пр. Перемоги, біля Нац. Гвардії	0,85	
43	По вул. Гарматній	0,44		43	По вул. Гарматній	0,44	
44	Біля митниці по вул. Політехнічній	0,1		44	Біля митниці по вул. Політехнічній	0,1	
45	По бульв. Лепсе, 1	0,33		45	По бульв. Лепсе, 1	0,33	
46	Біля аеропорту	2,1		46	Біля аеропорту	2,1	
47	По просп. Відрадний, 103	0,36		47	По просп. Відрадний, 103	0,36	
48	Біля плодокомбінату по вул. Василенка	0,18		48	Біля плодокомбінату по вул. Василенка	0,18	
49	Біля заводу ім. Корольова	0,43		49	Біля заводу ім. Корольова	0,43	
50	Біля Південного вокзалу	1,35	у т. ч. культова споруда	50	Біля Південного вокзалу	1,35	у т. ч. культова споруда
51	По бульв. І. Лепсе, 83	0,27		51	По бульв. І. Лепсе, 83	0,27	
52	По бульв. І. Лепсе, 77	0,28		52	По бульв. І. Лепсе, 77	0,28	
53	По вул. Василенка, біля в/ч, 63-66	0,18		53	По вул. Василенка, біля в/ч, 63-66	0,18	
54	По бульв. І. Лепсе, біля заводу управління «Київтрактородеталь»	0,08		54	По бульв. І. Лепсе, біля заводу управління «Київтрактородеталь»	0,08	
				55	Межує з вул. Кудряшова, 1, 3 та вул. Кучмин Яр, 15	1,51	
	Разом:	23,97			Разом:	25,48	

Депутат Київської міської ради



Володимир Назаренко



ВИКОНАВЧИЙ ОРГАН КИЇВСЬКОЇ МІСЬКОЇ РАДИ
(КИЇВСЬКА МІСЬКА ДЕРЖАВНА АДМІНІСТРАЦІЯ)

ДЕПАРТАМЕНТ ЗЕМЕЛЬНИХ РЕСУРСІВ

вул. Хрещатик, 32-а, м. Київ, 01601, тел. (044) 279-58-72, ф. (044) 288-07-57,

КБУ "Контактний центр міста Києва" (044) 15-51, E-mail: dzr@kievcity.gov.ua Код ЄДРПОУ 26199097

08. рр. 2017 № 057029-19833

на № _____ від _____

Депутату Київської міської ради
Назаренку В.Е.
вул. Хрещатик, 36
01044, м. Київ

Шановний Володимире Едуардовичу!

У Департаменті земельних ресурсів виконавчого органу Київської міської ради (Київської міської державної адміністрації) розглянуто Ваше депутатське звернення від 31.10.2017 № 08/279/08/166-942 щодо перевірки дотримання земельного законодавства при використанні земельної ділянки що межує з вул. Кудряшова, 1, 3 та вул. Краснодонською, 15 у Солом'янському районі м. Києва.

Повідомляємо, що згідно з даними міського земельного кадастру земельна ділянка що межує з вул. Кудряшова, 1, 3 та вул. Краснодонською, 15 у Солом'янському районі м. Києва обліковується за комунальним підприємством зеленого господарства Залізничного району м. Києва.

Під час обстеження встановлено: земельна ділянка не огорожена, не охороняється. Земельна ділянка вільна від забудов, на ділянці розміщено зелені насадження (дерев). Частина земельної ділянки, площею приблизно 0,2 га огорожена. На ділянці зрізані дерева, ведуться земляні роботи будівельною технікою.

Рішень Київська міська рада за поданням Департаменту земельних ресурсів щодо передачі частини зазначеної земельної ділянки у власність (користування) не приймала, документи, що посвідчують право власності (користування) земельною ділянкою не зареєстровані.

Додатки: копія акту обстеження від 01.11.2017 № 17-1819-09, робочі матеріали (витяг з бази даних міського земельного кадастру) на 3 арк. В 1 прим..

З повагою,
Директор

О. Полішук



ВИКОНАВЧИЙ ОРГАН КИЇВСЬКОЇ МІСЬКОЇ РАДИ
(КИЇВСЬКА МІСЬКА ДЕРЖАВНА АДМІНІСТРАЦІЯ)
ДЕПАРТАМЕНТ ЗЕМЕЛЬНИХ РЕСУРСІВ

01601, м. Київ, вул. Хрещатик, 32а

тел. 202-79-94

АКТ
обстеження земельної ділянки

№ 17-1819-09 від **01.11.2017**

м. Київ

Обстеження земельної ділянки що межує з вул.Кудряшова, 1,3 та вул.Краснодонською, 15 у Солом'янському районі міста Києва, код ділянки 72:144:0004

(код земельної ділянки)

проведене посадовою особою Департаменту земельних ресурсів відповідно до Порядку здійснення самоврядного контролю за використанням і охороною земель м. Києва, затвердженого рішенням сесії Київської міської ради від 25.09.2003р.№16/890, ст. 187, 189 Земельного кодексу України головним спеціалістом управління землеустрою та моніторингу земель Сідненком Леонідом Олексійовичем

(посада, прізвище, ім'я, по батькові)

на підставі звернення депутата Київської міської ради В.Назаренка від 31.10.2017 №№08/279/08/166-942

(дата, номер)

в присутності

(посада, прізвище, ім'я, по батькові представника суб'єкта господарювання)

В ході обстеження встановлено:

- **дані про земельну ділянку та її стан:**

Вид документа на користування: -----

Цільове призначення (вид використання): -----

Фактичне використання: земельна ділянка вільна від забудов, на частині земельної ділянки ведуться земляні роботи

Площа згідно із документом: 1,5094га (технічний звіт по встановленню зовнішніх меж землекористування)

Площа фактична: не визначено

Економіко-планувальна зона: 124

Базова вартість 1 кв. м. земельної ділянки: 2,420 грн.

Плата за землю: інформація відсутня

- **результати обстеження:** На підставі звернення депутата Київської міської ради В.Назаренка було здійснено обстеження земельної ділянки що межує з вул.Кудряшова, 1,3 та вул.Краснодонською, 15 у Солом'янському районі міста Києва, код ділянки 72:144:0004.

Згідно з даними міського земельного кадастру земельна ділянка що межує з вул.Кудряшова, 1,3 та вул.Краснодонською, 15 у Солом'янському районі міста Києва обліковується за Комунальним підприємством зеленого господарства Залізничного району м.Києва.


Під час обстеження встановлено: земельна ділянка не огорожена, не охороняється. Земельна ділянка вільна від забудов, на ділянці розміщено зелені насадження (дерева). Частина земельної ділянки, площею приблизно 0,2га, огорожена. На ділянці зрізані дерева, ведуться земляні роботи будівельною технікою.

Рішень Київська міська рада за поданням Департаменту земельних ресурсів щодо передачі частини зазначеної земельної ділянки у власність (користування) не приймала, документи, що посвідчують право власності (користування) земельною ділянкою не зареєстровані.

Додатки: _____

(план-схема земельної ділянки – обов'язково, інші необхідні матеріали)

Посадова особа
Департаменту земельних
ресурсів


(підпис)

01.11.2017

Сідненко Л.О.
(прізвище, і. б.)

При обстеженні
були присутні:

(підпис)

(прізвище, і. б.)

Доповнення та зауваження до акту: _____

З актом ознайомлений,
копію акту отримав

(підпис)

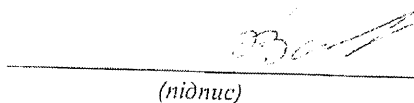
(прізвище, і. б.)

Копія акту відправлена
поштою

(дата)

вих. № _____

Начальник відділу
землеустрою та
моніторингу земель
Солом'янського району

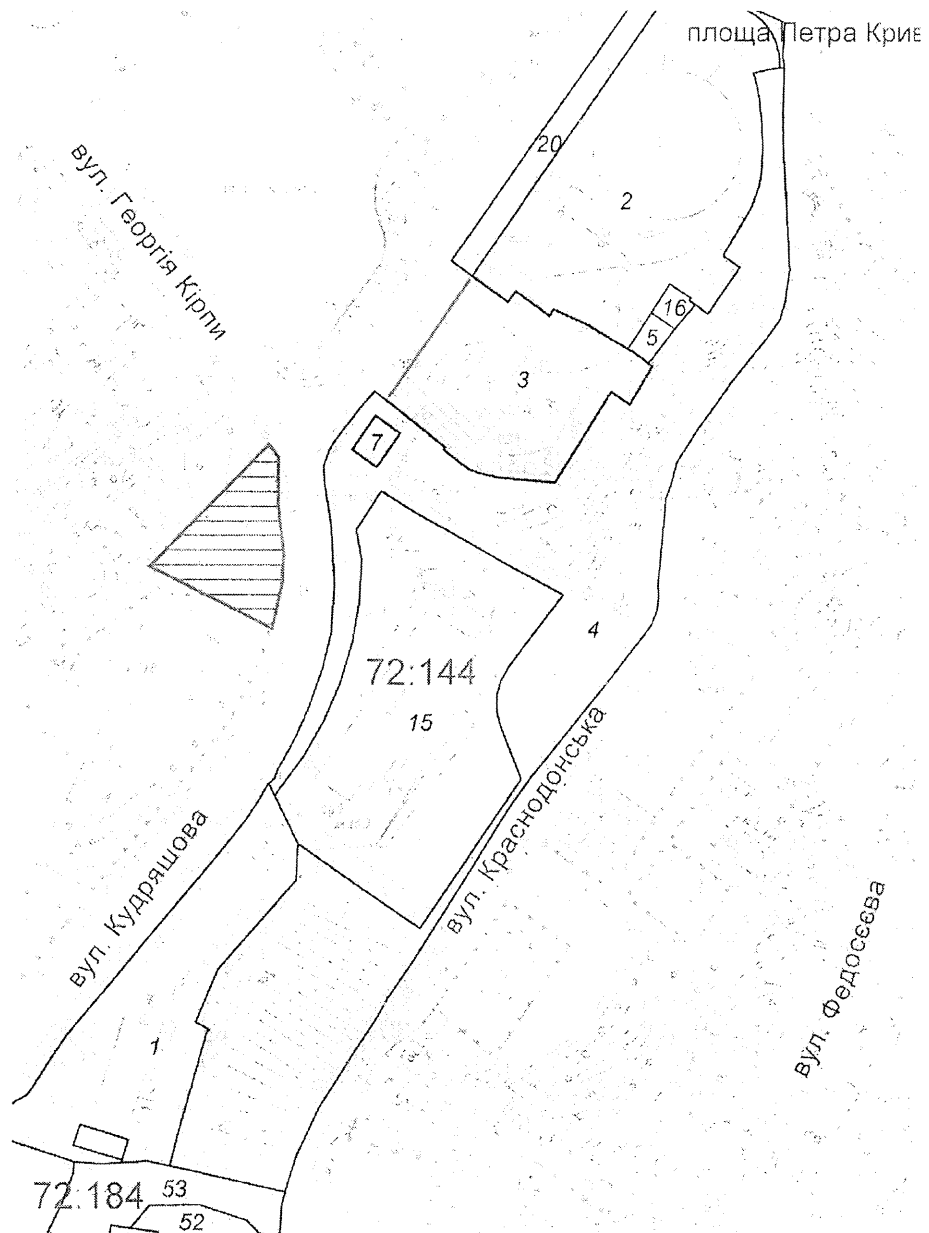

(підпис)

Савчук В.П.
(прізвище, і. б.)

РОБОЧІ МАТЕРІАЛИ

Витяг з бази даних міського земельного кадастру від 02.11.2017р.

м. Київ, р-н Солом'янський



Масштаб 1:2500

*Черговий план м.Києва ведеться з 1995 року

Замовлення № 18848

РЕЄСТР ЗЕМЕЛЬНИХ ДІЛЯНОК

Черговий план.

Код ділянки	Землекористувачі	Адреса ділянки	Опис ділянки	Площа (кв.м.)	Вид права	Дата закінч. права
72:144:0001	Комунальне підприємство по утриманню житлового господарства Залізничного району м.Києва	вул. Кудряшова, 5	Багатоповерхова забудова ЖЕК-506	4741.77		
72:144:0002	Товариство з обмеженою відповідальністю "Залізничний ринок"	вул. Кудряшова, 1		7256.72	Право в процесі оформлення (Оренда на 15 років)	
72:144:0003	Публічне акціонерне товариство "КИЇВЕНЕРГО"	вул. Кудряшова, 15	Адміністративна будівля	3732.91	Оренда на 25 років	28.11.2033
72:144:0004	Комунальне підприємство зеленого господарства Залізничного району м.Києва			15094.01		
72:144:0005	Публічне акціонерне товариство "КИЇВЕНЕРГО"	вул. Кудряшова, 15	ТП 5955 (Філія кабельні мережі)	139.01		
72:144:0007	Товариство з обмеженою відповідальністю "ІНДІГО-КЛАБ"	вул. Кудряшова, 3		144.36	Оренда на 5 років	19.08.2018
72:144:0015	Акціонерне товариство холдингова компанія "Київміськбуд"	перетин вул. Кудряшова та Краснодонської		7888.69	Документ скасовано (Оренда на 22 місяці)	23.09.2004
72:144:0016	Землекористувач не визначений			122.83		
72:144:0020	Землі не надані у власність чи користування	вул. Кудряшова, 1		1145.01		
72:184:0052	Фізична особа	пров. Кудряшова, 3, кв. 1		1304.46		
72:184:0053	Фізична особа	пров. Кудряшова, 3, кв. 2, 3		1297.57		



ВИКОНАВЧИЙ ОРГАН КИЇВСЬКОЇ МІСЬКОЇ РАДИ
(КИЇВСЬКА МІСЬКА ДЕРЖАВНА АДМІНІСТРАЦІЯ)

ДЕПАРТАМЕНТ ЗЕМЕЛЬНИХ РЕСУРСІВ

вул. Хрещатик, 32-а, м. Київ, 01601, тел. (044) 279-58-72, ф. (044) 288-07-57,
КБУ "Контактний центр міста Києва" (044) 15-51, E-mail: dr@kievcity.gov.ua Код ЄДРПОУ 26199097

24.11.2017 № 057029-21159
на № 08/279/08/166-985 від 16.11.2017

Депутату Київської міської ради
Назаренку В.Е.

Шановний Володимире Едуардовичу!

У Департаменті земельних ресурсів виконавчого органу Київської міської ради (Київської міської державної адміністрації) Ваше депутатське звернення від 16.11.2017 № 08/279/08/166-985 про надання статусу скверу земельній ділянці що межує з вул. Кудряшова, 1, 3 та вул. Краснодонською, 15 у Солом'янському районі міста Києва» розглянуто.

За результатами розгляду повідомляємо наступне.

Згідно з даними міського земельного кадастру земельна ділянка площею 1,51 га (код № 72:144:0004) обліковується за Комунальним підприємством зеленого господарства Залізничного району м. Києва на підставі матеріалів по встановленню зовнішніх меж землекористування.

За поданням Департаменту земельних ресурсів виконавчого органу Київської міської ради (Київської міської державної адміністрації) Київська міська рада не приймала рішення про передачу цієї земельної ділянки будь-яким фізичним або юридичним особам у власність чи користування (оренду).

У міському земельному кадастрі інформація щодо державної реєстрації вказаної земельної ділянки у Державному земельному кадастрі та державної реєстрації речових прав на неї відсутня.

У зв'язку з набранням чинності Законів України «Про Державний земельний кадастр» та «Про державну реєстрацію речових прав на нерухоме майно та їх обтяжень», інформація щодо державної реєстрації речових прав на земельні ділянки наявна в Державному реєстрі прав та в Державному земельному кадастрі.

Додатково інформуємо, що статтею 32 Закону України «Про державну реєстрацію речових прав на нерухоме майно та їх обтяжень» визначено, що інформація про зареєстровані права на нерухоме майно та їх обтяження, що міститься у Державному реєстрі прав, є відкритою, загальнодоступною та платною, крім випадків, передбачених цим Законом. Для посадових осіб органів державної влади, органів місцевого самоврядування, судів, органів Національної поліції, органів прокуратури, органів Служби безпеки України, Національного агентства з питань запобігання корупції, адвокатів, нотаріусів інформація з


Державного реєстру прав у зв'язку із здійсненням ними повноважень, визначених законом, надається за суб'єктом права чи за об'єктом нерухомого майна в електронній формі шляхом безпосереднього доступу до Державного реєстру прав, за умови ідентифікації відповідної посадової особи за допомогою електронного цифрового підпису.

Враховуючи вищевикладене, Департамент земельних ресурсів підтримає ініціативу надання зазначеній земельній ділянці статусу скверу.

Разом з тим для підготовки відповідного проекту рішення Київської міської ради потрібно визначити джерело фінансування утримання скверу в належному стані.

У разі звернення зацікавленої сторони щодо відведення зазначеної земельної ділянки для влаштування скверу згідно із законодавством Київська міська державна адміністрація розгляне його в установленому порядку відповідно до пункту 2.1. Порядку набуття прав на землю із земель комунальної власності в місті Києві, який затверджений рішенням Київської міської ради від 20.04.2017 № 241/2463.

З повагою,
Директор



О. Поліщук



**Заступник міського голови –
секретар Київської міської ради**

Яловому К.В.
Міщенку О.Г.
Слончаку В.В.

Прошу розглянути проект рішення від 16.02.2018
№08/231- 591/ПР в установленому порядку.

Пихтіній О.М.

Для контролю за проходженням та тиражування.

Юнаковій С.М.
Лазор Л.В.
Спасибку О.В. – до відома
Пантелеєву П.О – до відома

В.ПРОКОПІВ

“16” лютого 2018 року
№ 08/231 – 591/ПР



08/231-591/MP
16.02.2018

ДЕПУТАТ

КИЇВСЬКОЇ МІСЬКОЇ РАДИ VIII СКЛИКАННЯ

“ 16 ” лютого 2018 р.

№ 0812491081/66-1180

Заступнику Київського міського голови —
Секретарю Київської міської ради
Прокопіву В. В.

Шановний Володимире Володимировичу!

Відповідно до ст. 26 Регламенту Київської міської ради, прошу Вас надати доручення розглянути проект рішення «Про надання статусу скверу земельній ділянці, що межує з вул. Кудряшова, 1, 3 та вул. Кучмин Яр, 15 у Солом'янському районі м. Києва» на засіданнях постійної комісії Київської міської ради з питань екологічної політики та постійної комісії Київської міської ради з питань містобудування, архітектури та землекористування.

Додатки:

1. Проект рішення «Про надання статусу скверу земельній ділянці, що межує з вул. Кудряшова, 1, 3 та вул. Кучмин Яр, 15 у Солом'янському районі м. Києва». (2 арк.)
2. План-схема земельної ділянки, якій надається статус скверу. (1 арк.)
3. Пояснювальна записка до проекту рішення. (3 арк.)
4. Порівняльна таблиця до проекту рішення. (2 арк.)
5. Копії листів Департаменту земельних ресурсів від 08.11.2017 № 057029-19833 та від 24.11.2017 № 057029-21159. (7 арк.)
6. Електронна версія зазначених документів.

З повагою
Депутат Київської міської ради

Володимир Назаренко

Виконавець:
Олександр Непопенко
Тел. 093-505-63-61