



08/231-653/np  
02.02.2016

# КИЇВСЬКА МІСЬКА РАДА

I СЕСІЯ VIII СКЛИКАННЯ

## РІШЕННЯ

№ \_\_\_\_\_

проект

**Про скасування рішення Київської міської ради від 08.10.2009 № 365/2434 «Про затвердження проектів прибережних захисних смуг водних об'єктів м. Києва»**

Відповідно до статей 7, 142 Конституції України, статті 25 Закону України «Про місцеве самоврядування в Україні», статті 9 Закону України «Про охорону земель», керуючись рішенням Конституційного Суду України від 16.04.2009 у справі № 1-9/2009 про скасування актів органів місцевого самоврядування та з метою забезпечення збереження і раціонального використання прибережних захисних смуг водних об'єктів у Дніпровському районі міста Києва, Київська міська рада

### **ВИРІШИЛА:**

1. Скасувати рішення Київської міської ради від 08.10.2009 № 365/2434 «Про затвердження проектів прибережних захисних смуг водних об'єктів м. Києва».

2. Взяти до відома, що до затвердження Київською міською радою проекту землеустрою щодо встановлення прибережних захисних смуг у Дніпровському районі міста Києва, відповідно до вимог статті 60 Земельного кодексу України та статті 88 Водного кодексу України прибережна захисна смуга водних об'єктів у Дніпровському районі міста Києва становить 100 метрів від урізу води з обмеженим режимом забудови.

3. Виконавчому органу Київської міської ради (Київській міській державній адміністрації):

3.1. Розробити та подати на затвердження Київській міській раді проект землеустрою щодо встановлення прибережних захисних смуг водних об'єктів у Дніпровському районі міста Києва.

3.2. Вжити організаційно-правових заходів щодо виключення з Державного земельного кадастру та міського земельного кадастру інформацію, внесену на підставі рішення Київської міської ради від 08.10.2009 № 365/2434 «Про затвердження проектів прибережних захисних смуг водних об'єктів м. Києва».

4. Довести це рішення до відома Держаної архітектурно-будівельної інспекції України, її територіального органу у місті Києві, та інших зацікавлених осіб.

5. Контроль за виконанням цього рішення покласти на постійну комісію Київської міської ради з питань екологічної політики.

Київський міський голова

В. Кличко

Подання

Депутат Київської міської ради



А. Шаповал

Погоджено

Постійна комісія Київської міської ради  
з питань екологічної політики

Голова

К. Яловий

Секретар

О. Новіков

Постійна комісія Київської міської ради  
з питань містобудування, архітектури та  
землекористування

Голова

О. Міщенко

Секретар

І. Картавий

Начальник управління правового  
забезпечення діяльності Київської  
міської ради

В. Державін



**Пояснювальна записка**  
**до проекту рішення Київської міської ради «Про скасування рішення**  
**Київської міської ради від 08.10.2009 № 365/2434 «Про затвердження**  
**проектів прибережних захисних смуг водних об'єктів м. Києва»**

**1. Обґрунтування прийняття рішення.**

08.10.2009 Київською міською радою прийнято рішення № 365/2434 «Про затвердження проектів прибережних захисних смуг водних об'єктів».

Вказане рішення суперечить закріпленим у частині другій статті 19 Конституції України, частині третій статті 24 Закону України «Про місцеве самоврядування в Україні» принципам, відповідно до яких орган місцевого самоврядування зобов'язаний діяти на підставі, в межах повноважень та у спосіб, що передбачені Конституцією та законами України.

Так, пунктом 1 рішення затверджено проект прибережних захисних смуг водних об'єктів у Дніпровському районі міста Києва згідно з додатком.

Поряд з цим, у додатку до рішення від 08.10.2009 № 365/2434 міститься схема зовнішніх меж прибережних захисних смуг об'єктів водного фонду Дніпровського району.

Затверджуючи під виглядом проекту прибережних захисних смуг водних об'єктів у Дніпровському районі міста Києва схему прибережних захисних смуг об'єктів водного фонду Дніпровського району, Київська міська рада діяла безпідставно та перевищила надані їй Законами України повноваження, що полягає у наступному.

Нормативно-правову основу формування водоохоронних обмежень у використанні земель на момент прийняття Київською міською радою рішення від 08.10.2009 № 365/2434 склали Водний кодекс України, Земельний кодекс України, Закон України «Про землеустрій», постанова Кабінету Міністрів України від 08.05.1996 № 486 «Про затвердження порядку визначення розмірів і меж водоохоронних зон та режиму ведення господарської діяльності в них» тощо.

Прибережні захисні смуги встановлюються на земельних ділянках всіх категорій земель, крім земель морського транспорту.

Статтею 88 Водного кодексу України та статтею 60 Земельного кодексу України регламентовано, що межі прибережних захисних смуг всіх без виключення водних об'єктів мають встановлюватися за окремими проектами землеустрою, що розробляються в порядку, передбаченому законом.

Наведені норми мають імперативний характер.

Правові та організаційні основи діяльності у сфері землеустрою на момент прийняття рішення від 08.10.2009 № 365/2434 визначалися Законом України «Про землеустрій» в редакції, що діяла на момент прийняття рішення.

Поняття схеми у сфері землеустрою розкрито у статті 45 цього Закону.

Так, схеми землеустрою і техніко-економічні обґрунтування використання та охорони земель адміністративно-територіальних утворень розроблялися з метою визначення перспективи щодо використання та охорони земель, для підготовки обґрунтованих пропозицій у галузі

земельних відносин, організації раціонального використання та охорони земель, перерозподілу земель з урахуванням потреби сільського, лісового та водного господарств, розвитку сіл, селищ, міст, територій оздоровчого, рекреаційного, історико-культурного призначення, природно-заповідного фонду та іншого природоохоронного призначення тощо.

Отже, схеми у сфері землеустрою є основними планувальними документами, які регламентують принципові питання щодо використання та охорони земель на регіональному рівні та на підставі яких розроблятиметься уся місцева документація яз землеустрою.

Наведені норми дають підстави стверджувати, що такий вид документації із землеустрою, як схема, не застосовується для встановлення прибережних захисних смуг.

За вимогами статті 22 цього Закону землеустрій здійснювався на підставі, зокрема, рішень органів виконавчої влади та органів місцевого самоврядування щодо проведення робіт із землеустрою.

Київська міська рада на приймала жодних рішень стосовно розроблення проектів землеустрою щодо встановлення прибережних захисних смуг водних об'єктів у Дніпровському районі міста Києва, а отже приймаючи рішення № 365/2434 діяла без визначених законом підстав.

Поряд з цим слід зазначити, що при підготовці та прийнятті рішення від 08.10.2009 № 365/2434, його розробниками та суб'єктом подання було умисно підмінено поняття проекту та схеми, тобто вчинено фальсифікацію.

Наведене підтверджується листом Департаменту містобудування та архітектури виконавчого органу Київської міської ради (Київської міської державної адміністрації) від 23.02.2015 № 31, листом Департаменту земельних ресурсів виконавчого органу Київської міської ради (Київської міської державної адміністрації) від 20.02.2015 № 0570291-2672, листами Міністерства екології та природних ресурсів України від 30.04.2015 № 5/3-8/5167-15, від 07.04.2015.

Зазначені структурні підрозділи виконавчого органу Київської міської ради (Київської міської державної адміністрації), а також Мінприроди України у своїх листах повідомили про те, що не виступали розробниками та не погоджували зазначені у рішенні від 08.10.2009 № 365/2434 проекти або схеми.

Крім цього, своїм листом від 06.03.2015 № 064-1870 Департамент міського благоустрою та збереження природного середовища виконавчого органу Київської міської ради (Київської міської державної адміністрації) повідомив про те, що рішення від 08.10.2009 № 365/2434 на сьогодні не виконано.

Викладене дає підстави для наступних висновків: у Київської міської ради були відсутні правові підстави для прийняття рішення від 08.10.2009 № 365/2434; затверджуючи схему зовнішніх меж прибережних захисних смуг Київська міська рада перевищила надані їй Законами України повноваження.

Отже, рішення № 365/2434 суперечить Конституції України, Водному та Земельному кодексам України, Законам України «Про місцеве самоврядування в Україні», «Про землеустрій», а отже підлягає скасуванню.

## **2. Мета і завдання**

Метою даного проекту рішення є забезпечення раціонального використання та збереження прибережних захисних смуг водних об'єктів у Дніпровському районі міста Києва від незаконної забудови.

Завданням цього проекту рішення є скасування рішення Київської міської ради від 08.10.2009 № 365/2434 «Про затвердження проектів прибережних захисних смуг водних об'єктів».

## **3. Загальна характеристика і основні положення проекту рішення**

Проектом рішення пропонується скасувати рішення Київської міської ради від 08.10.2009 № 365/2434 «Про затвердження проектів прибережних захисних смуг водних об'єктів».

Крім цього, виконавчому органу Київської міської ради (Київській міській державній адміністрації) надається ряд доручень, спрямованих на відновлення прибережних захисних смуг водних об'єктів у Дніпровському районі міста Києва.

## **4. Стан нормативно-правової бази у даній сфері правового регулювання**

Конституція України, Земельний кодекс України, Водний кодекс України, Закони України «Про землеустрій», «Про місцеве самоврядування в Україні», «Про охорону земель», рішення Конституційного Суду України від 16.04.2009 у справі № 1-9/2009 про скасування актів органів місцевого самоврядування.

## **5. Фінансово-економічне обґрунтування**

Реалізація положень проекту рішення не вимагатиме витрат з місцевого бюджету міста Києва.

## **6. Прогноз соціально-економічних та інших наслідків прийняття рішення.**

Прийняття даного проекту рішення забезпечить збереження рекреаційних та екологічних функцій прибережних захисних смуг водних об'єктів у Дніпровському районі міста Києва.

## **7. Доповідач**

Депутат Київської міської ради Шаповал А. А.

Особа, відповідальна за супроводження проекту рішення -

*Олена Шевченко 097 919 5412*

Депутат Київської міської ради



А. Шаповал



# КИЇВСЬКА МІСЬКА РАДА

IV СЕСІЯ VI СКЛИКАННЯ

## РІШЕННЯ

08.10.2009 № 365/2434

### Про затвердження проектів прибережних захисних смуг водних об'єктів м. Києва

Керуючись статтями 87, 88 Водного кодексу України, статтями 60, 61 Земельного кодексу України, розпорядженням Кабінету Міністрів України від 16.06.2004 № 374-р "Про затвердження плану заходів щодо підвищення ефективності державного регулювання земельних відносин" та з метою створення сприятливого режиму на водних об'єктах, запобігання їх забрудненню, засміченню і вичерпанню Київська міська рада

### ВИРІШИЛА:

1. Затвердити проект прибережних захисних смуг водних об'єктів м. Києва у Дніпровському районі згідно з додатком.
2. Головному управлінню екології та охорони природних ресурсів виконавчого органу Київради (Київської міської державної адміністрації) забезпечити встановлення водоохоронних знаків на межах прибережних захисних смуг водних об'єктів міста.
3. Дніпровській районній у місті Києві державній адміністрації спільно з Державним комунальним підприємством "Плесо" забезпечити встановлення водоохоронних знаків на межі прибережних захисних смуг водних об'єктів у Дніпровському районі м. Києва та довести до відома населення, усіх зацікавлених організацій водоохоронний режим, який діє на цих територіях.
4. Визначення обсягів та джерел фінансування для встановлення водоохоронних знаків здійснювати на підставі окремих рішень Київради згідно з законодавством.
5. Головному управлінню земельних ресурсів виконавчого органу Київради (Київської міської державної адміністрації) врахувати прибережні захисні смуги водних об'єктів м. Києва у Дніпровському районі, затверджені згідно з пунктом 1 цього рішення, в земельному кадастрі.
6. Контроль за виконанням цього рішення покласти на постійну комісію Київради з питань екологічної політики.

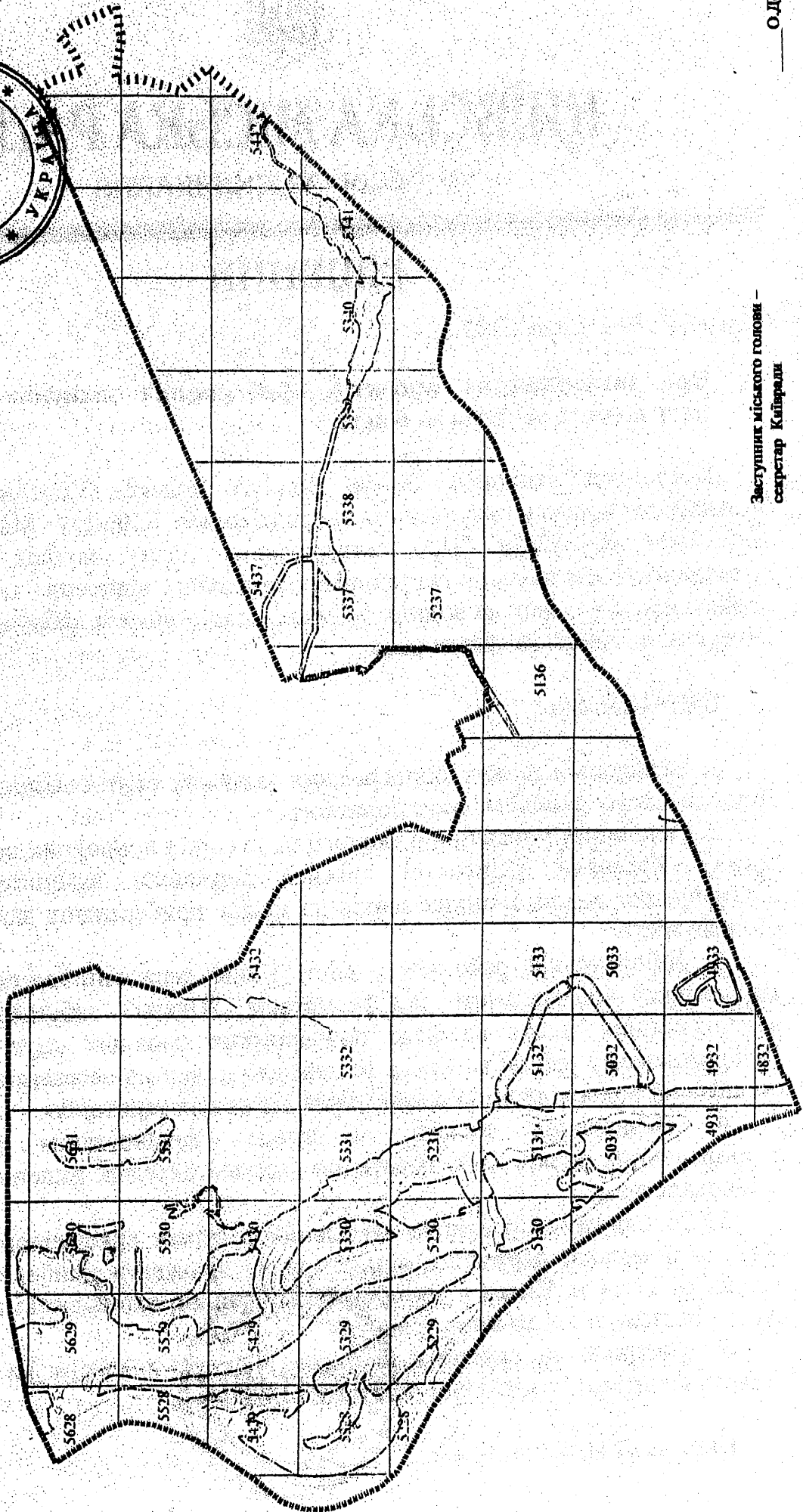
Київський міський голова



Л.Черновецький

**Схема**

**ЗОВНІШНІХ МЕЖ ПРИБЕРЕЖНИХ ЗАХИСНИХ СМУГ  
ОБ'ЄКТІВ ВОДНОГО ФОНДУ ДНІПРОВСЬКОГО РАЙОНУ**



Додаток до рішення Київської міської ради  
08.10.2013 № 368/13/134  
«Про затвердження проекту територіально-захисних смуг водних об'єктів у Києві»



Заступник міського голови –  
секретар Київради

О. Довгий





ВИКОНАВЧИЙ ОРГАН КИЇВСЬКОЇ МІСЬКОЇ РАДИ  
(КИЇВСЬКА МІСЬКА ДЕРЖАВНА АДМІНІСТРАЦІЯ)  
**ДЕПАРТАМЕНТ МІСЬКОГО БЛАГОУСТРОЮ ТА ЗБЕРЕЖЕННЯ  
ПРИРОДНОГО СЕРЕДОВИЩА**

вул. Саксаганського, 143, м. Київ, 01032, тел. (044) 489-50-05, факс 489-33-68, Call-центр (044) 15-51  
E-mail: blagoder@kievcity.gov.ua Код ЄДРПОУ 34926981

06.05.2015 № 064-1840  
№ \_\_\_\_\_ від \_\_\_\_\_

✓ Народному депутатові України  
Новак Н.В.

Шановна Наталіє Василівно!

У Департаменті міського благоустрою та збереження природного середовища виконавчого органу Київської міської ради (Київської міської державної адміністрації) розглянуто Ваше депутатське звернення від 23.02.2015 № 32 стосовно проектів прибережних захисних смуг водних об'єктів м. Києва у Дніпровському районі. За результатами опрацювання, в межах компетенції, повідомляємо.

За інформацією комунального підприємства виконавчого органу Київської міської ради (Київської міської державної адміністрації) по охороні, утриманню та експлуатації земель водного фонду міста Києва «Плесо» (далі – КП «Плесо») впродовж 2000-2004 рр. ДП «Інститут Київгенплан» ВАТ «Київпроект» на замовлення Державного управління екології та природних ресурсів в місті Києві, Управління охорони навколишнього природного середовища Київської міської державної адміністрації та на той час державного комунального підприємства «Плесо» здійснив розробку проектів прибережних захисних смуг водних об'єктів міста Києва в кожному районі окремо.

На балансі Департаменту міського благоустрою та збереження природного середовища виконавчого органу Київської міської ради (Київської міської державної адміністрації) проект прибережних захисних смуг водних об'єктів м. Києва у Дніпровському районі, що затверджений рішенням Київської міської ради від 08.10.2009 №365/434, не знаходиться.

Крім цього, управління екології та природних ресурсів Департаменту міського благоустрою та збереження природного середовища виконавчого органу Київської міської ради (Київської міської державної адміністрації) не є правонаступником Державного управління охорони навколишнього природного середовища в місті Києві, а інформаційна база управління екології та природних ресурсів Департаменту міського благоустрою та збереження природного середовища виконавчого органу Київської міської ради (Київської міської державної адміністрації) Державним управлінням охорони навколишнього природного середовища в м. Києві не передавалась.

З метою забезпечення виконання рішень Київської міської ради від 26.02.2010 № 33/3471, від 08.10.2009 № 365/2434, від 21.05.2009 № 461/1517 «Про затвердження проектів прибережних захисних смуг водних об'єктів м. Києва», рішення Київської міської ради від 15.03.2007 № 253/914 «Про затвердження проектів прибережних захисних смуг водних об'єктів та схем зовнішніх меж прибережних захисних смуг об'єктів водного фонду у районах м. Києва» розпорядженнями виконавчого органу Київської міської ради (Київської міської державної адміністрації) від 06.05.2011 № 685 «Про забезпечення на 2011 рік природоохоронних заходів у м. Києві» та від 23.03.2012 № 461 «Про забезпечення на 2012 рік природоохоронних заходів у м. Києві» було передбачено винесення в натуру прибережних захисних смуг водних об'єктів м. Києва. Замовником робіт визначено КП «Плесо».


Також повідомляємо, що у 2012–2014 роках фінансування вказаних робіт не відбувалось.

В свою чергу, Департамент земельних ресурсів виконавчого органу Київської міської ради (Київської міської державної адміністрації) є відповідальним виконавцем Програми використання та охорони земель міста Києва на 2011-2015 роки, затвердженої рішенням Київської міської ради від 17.02.2011 № 32/5419, якою передбачено фінансування заходів з встановлення меж прибережних захисних смуг водних об'єктів м. Києва.

Згідно зі статтею 88 Водного кодексу України прибережено захисні смуги встановлюються по берегам великих річок шириною 100 м. Однак, у межах існуючих населених пунктів прибережено захисні смуги встановлюється з урахуванням містобудівної документації.


З повагою

Директор



Д. Білоцерковець

Мавлянов  
Лагун 4244194





# КИЇВ МІСТОБУДУВАННЯ

ВИКОНАВЧИЙ ОРГАН КИЇВСЬКОЇ МІСЬКОЇ РАДИ (КИЇВСЬКА МІСЬКА ДЕРЖАВНА АДМІНІСТРАЦІЯ)  
ДЕПАРТАМЕНТ МІСТОБУДУВАННЯ ТА АРХІТЕКТУРИ  
01001, Київ-1, вул. Хрещатик, 32 тел. (044) 254 15 45 тел./факс 279 41 67 <http://www.kga.gov.ua>

№ \_\_\_\_\_

на № 31 від 23.02.2015

Народному депутатові України  
Новак Н.В.

Щодо надання інформації за  
депутатським зверненням

Шановна Наталіє Василівно!

У Департаменті містобудування та архітектури розглянуто Ваше звернення від 23.02.15 щодо надання графічних матеріалів проектів прибережних захисних смуг водних об'єктів у м. Києві, затверджених рішенням Київської міської ради від 08.10.09 № 365/2434. За результатами розгляду звернення повідомляємо.

Проекти прибережних захисних смуг та їх графічні матеріали, які затверджені рішенням Київської міської ради від 08.10.09 № 365/2434 у Департаменті містобудування та архітектури відсутні, оскільки Департамент не виступав замовником зазначеної документації. У зв'язку з цим надання копій проектів прибережних захисних смуг та їх графічних матеріалів фізично неможливо.

Про вищезазначені обставини Вас було повідомлено листом Департаменту містобудування та архітектури від 19.02.15 № 1375/0/12/27-15 на Ваш попередній депутатський запит від 06.02.15 № 18. За таких обставин надати документальне підтвердження підстав розміру «водозахисних смуг» вздовж Русанівської протоки Департамент не має повноважень, оскільки у відповідності до ст. 19 Конституції України «органи державної влади та органи місцевого самоврядування, їх посадові особи зобов'язані діяти лише на підставі, в межах повноважень та у спосіб, що передбачені Конституцією та законами України».

Однак слід наголосити на тому, що у відповідності до ст. 88 Водного кодексу України розміри прибережних захисних смуг у межах існуючих населених пунктів встановлюються з урахуванням містобудівної документації.

Відповідно до п. 15 постанови Кабінету Міністрів України «Про затвердження Порядку визначення розмірів і меж водоохоронних зон та режиму ведення господарської діяльності в них» від 08.05.96 № 486 «контроль за створенням водоохоронних зон і прибережних захисних смуг, а також за

підтвердженням режиму використання їх територій здійснюється місцевими

Департамент містобудування та архітектури  
виконавчого органу Київської міської ради (Київська міська державна адміністрація)

№2085/0/12/27-15 від 06.03.2015




органами виконавчої влади, виконавчими комітетами рад, Держекоінспекцією та її територіальними органами» та п.п. 5.49, 5.9 розпорядження Київської міської державної адміністрації «Про затвердження Положення про Департамент міського благоустрою та збереження природного середовища виконавчого органу Київської міської ради (Київської міської державної адміністрації)» від 27.01.11 № 94 «сприяє створенню водоохоронних зон та прибережних захисних смуг водних об'єктів міста, а також дотриманню режиму використання їх територій» та «здійснює підготовку проектів розпоряджень виконавчого органу Київської міської ради (Київської міської державної адміністрації) про погодження проектів водоохоронних зон».

Рекомендуємо звернутись до Департаменту міського благоустрою та збереження природного середовища виконавчого органу Київської міської ради (Київській міській державній адміністрації) з метою отримання погоджених проектів прибережних захисних смуг водних об'єктів у м. Києві з усіма погодженнями.

З повагою

Директор



С.Целовальник



ВИКОНАВЧИЙ ОРГАН КИЇВСЬКОЇ МІСЬКОЇ РАДИ  
(КИЇВСЬКА МІСЬКА ДЕРЖАВНА АДМІНІСТРАЦІЯ)

ДЕПАРТАМЕНТ ЗЕМЕЛЬНИХ РЕСУРСІВ

вул.Хрещатик, 32-а, м.Київ, 01601, тел. (044) 279-58-72, ф. 288-07-57,

КБУ "Контактний центр міста Києва"(044) 15-51, E-mail: [dep@kievzem.kiev.ua](mailto:dep@kievzem.kiev.ua) Код ЄДРПОУ 26199097

18  
ч. 02.13

*Л.О.Од.д.015* № 0570291- 2672  
на № \_\_\_\_\_ від \_\_\_\_\_

Народному депутатові України  
Новак Н.В.

Шановна Наталіє Василівно!

У Департаменті земельних ресурсів виконавчого органу Київської міської ради (Київської міської державної адміністрації) розглянуто Ваше депутатське звернення від 06.02.2014 № 17 з приводу прибережних захисних смуг водних об'єктів міста Києва.

За результатами опрацювання порушених у зверненні питань повідомляємо.

Головним управлінням (нині – Департамент) земельних ресурсів виконавчого органу Київської міської ради (Київської міської державної адміністрації) не погоджувалися проекти прибережних захисних смуг водних об'єктів міста Києва, затверджені рішеннями Київської міської ради від 15.03.2007 № 253/914, від 08.10.2009 № 365/2434, від 21.05.2009 № 461/1517, від 26.02.2010 № 33/3471.

Інформація про проекти прибережних захисних смуг водних об'єктів міста Києва, затверджені згаданими рішеннями Київської міської ради до міського земельного кадастру не занесена.

З повагою  
Директор

О.Поліщук



**МІНІСТЕРСТВО ЕКОЛОГІЇ ТА ПРИРОДНИХ РЕСУРСІВ УКРАЇНИ**  
**(Мінприроди України)**

вул. Митрополита Василя Липківського, 35, Київ, 03035; тел.: (044) 206-31-00, (044) 206-31-64;  
факс: (044) 206-31-07; E-mail: [secretar@menr.gov.ua](mailto:secretar@menr.gov.ua); Код ЄДРПОУ 37552996

№ \_\_\_\_\_

на № \_\_\_\_\_

**Народним депутатам України**  
**В.В. Чумаку та Н.В. Новак**

*Щодо розгляду звернення*

**Шановні Вікторе Васильовичу та Наталіє Василівно!**

Мінприроди у межах компетенції розглянуло Ваше звернення від 28.01.2015 №8/ВВ стосовно визначення типу водного об'єкта та погодження проектної документації і повідомляє.

За даними Держводагентства (лист від 29.01.2015 № 447/9/11-15) ділянка водного об'єкта на території від вул. Сагайдака до мосту Метро у м. Києві є ділянкою великої річки.

Передача у приватну власність земельних ділянок прибережних захисних смуг законодавством заборонена. Йдеться, зокрема, про положення статей 58, 59, 83, 84 Земельного кодексу України (до 2010 року прибережні захисні смуги (крім земель, зайнятих лісами), відносилися лише до земель водного фонду, передача у приватну власність яких заборонена (окрім замкнених природних водойм загальною площею до 3 гектарів) та статті 88 Водного кодексу України (Законом України № 2740-VI від 02.12.2010 цю статтю викладено у новій редакції, передбачивши, що прибережні захисні смуги встановлюються на земельних ділянках всіх категорій земель, крім земель морського транспорту; землі прибережних захисних смуг перебувають у державній та комунальній власності та можуть надаватися в користування лише для цілей, визначених цим Кодексом).

Документація із землеустрою та інші матеріали, на основі яких Київрадою було прийнято рішення від 08.10.2009 № 365/2434 «Про затвердження проектів прибережних захисних смуг водних об'єктів м. Києва», а також інші аналогічні рішення, згадані у Вашому зверненні, Мінприроди не погоджувалися.

0016966



Мінприроди не погоджувало зміни до Генерального плану розвитку м. Києва та проекту планування його приміської зони на період до 2020 року (затверджений рішенням Київради від 28.03.2002 № 370/1804), що отримав позитивний висновок державної екологічної експертизи №538 (вихідний № 9566/12/10-07 від 30.08.2007), а також Програми комплексного розвитку зеленої зони м. Києва до 2010 року та концепції формування зелених насаджень в центральній частині міста (затверджені рішенням Київради від 19.07.2005 № 806/3381) щодо зміни функціонального призначення відповідної території для можливості реалізації запланованої ТОВ «ТЕРРА КАПІТАЛ» діяльності.

Відповідно Переліку типових документів, що створюються під час діяльності державних органів та органів місцевого самоврядування, інших установ, підприємств та організацій, із зазначенням строків зберігання документів, затвердженого наказом Мін'юсту від 12.04.2012 № 578/5, зареєстрованим в Мін'юсті 17.04.2012 за № 571/20884, строк зберігання матеріалів листування між центральними органами виконавчої влади становить 5 років.

З огляду на це, у Мінприроди не зберігаються матеріали листування із Державним комітетом України по водному господарству від 2005 року, про які зазначено у Вашому зверненні.

З повагою,

Заступник Міністра –  
керівник апарату



С. Коломісць



**МІНІСТЕРСТВО ЕКОЛОГІЇ ТА ПРИРОДНИХ РЕСУРСІВ УКРАЇНИ**  
**(Мінприроди України)**

вул. Митрополита Василя Липківського, 35, Київ, 03035; тел.: (044) 206-31-00, (044) 206-31-64;  
факс: (044) 206-31-07; E-mail: [secretar@menr.gov.ua](mailto:secretar@menr.gov.ua); Код ЄДРПОУ 37552996

№ \_\_\_\_\_  
на № \_\_\_\_\_

**Народному депутату України**  
**Новак Н.В.**

Щодо встановлення  
прибережних захисних смуг водних  
об'єктів у Дніпровському районі м. Києва

**Шановна Наталіє Василівно!**

На Ваше депутатське звернення від 19.03.2015 № 52 (вх. № 92/4 від 24.02.2015) повідомляємо, що офіційно затверджені проекти встановлення прибережних захисних смуг водних об'єктів у Дніпровському районі м. Києва, їх копії, а також висновки Держуправління охорони навколишнього середовища у м. Києві про їх погодження у Мінприроди відсутні.

Відповідна документація, на основі якої було прийнято рішення про встановлення згаданих прибережних захисних смуг, Мінприроди не погоджувалась.

**З повагою**

**Міністр**

**І.А. Шевченко**

0022516

206 31 48  
05-3

Мінприроди  
№ 10/10-2015-18  
10.04.2015





Заступник міського голови –  
секретар Київської міської ради

---

Яловому К.В.  
Міщенку О.Г.  
Державіну В.В.

Прошу розглянути проект рішення від 02.02.2016  
№ 08/231-653/ПР в установленому порядку.

Дутці Л.Я.

Для контролю за проходженням та тиражування.

Юнаковій С.М.

азор Л.В.

В.ПРОКОПІВ

02 лютого 2016 року

№ 08/231 – 653/ПР



08/231-653/MP  
02.02.2016

## ДЕПУТАТ

КИЇВСЬКОЇ МІСЬКОЇ РАДИ VIII СКЛИКАННЯ

"02" лютого 2016 р.

№ 08/279/08/067-021

Заступнику міського голови –  
секретарю Київської міської ради  
Прокопіву В.В.

Шановний Володимире Володимировичу!

Відповідно до пункту 6 частини п'ятої статті 6, статті 21 Регламенту Київської міської ради, затвердженого рішенням Київської міської ради від 12.11.2014 № 351/351, вношу на розгляд Київської міської ради проект рішення Київської міської ради «Про скасування рішення Київської міської ради від 08.10.2009 № 365/2434 «Про затвердження проектів прибережних захисних смуг водних об'єктів м. Києва».

Додатки:

1. проект рішення;
2. пояснювальна записка;
3. копія листа Департаменту містобудування та архітектури виконавчого органу Київської міської ради (Київської міської державної адміністрації) від 23.02.2015 № 31;
4. копія листа Департаменту земельних ресурсів виконавчого органу Київської міської ради (Київської міської державної адміністрації) від 20.02.2015 № 0570291-2672;
5. копія листа Міністерства екології та природних ресурсів України від 07.04.2015;
6. копія листа Міністерства екології та природних ресурсів України від 30.04.2015 № 5/3-8/5167-15;
7. копія листа Департаменту міського благоустрою та збереження природного середовища виконавчого органу Київської міської ради (Київської міської державної адміністрації) від 06.03.2015 № 064-1870;
8. копія рішення Київської міської ради від 08.10.2009 № 365/2434 «Про затвердження проектів прибережних захисних смуг водних об'єктів м. Києва».

Депутат Київської міської ради

А. Шаповал