



08/231-973/PP
04.08.2022

33

КИЇВСЬКА МІСЬКА РАДА

II СЕСІЯ IX СКЛИКАННЯ

РІШЕННЯ

№ _____

Про надання комунальному підприємству «Святошинське лісопаркове господарство» земельної ділянки у постійне користування для цілей підрозділів 09.01 – 09.02, 09.04 – 09.05 та для збереження та використання земель природно-заповідного фонду на території кварталу 75:902 (Київське лісництво, квартал 37) у Святошинському районі міста Києва



784884417

Відповідно до статей 9, 57, 79¹, 83, 92, 116, 122, 123, 186 Земельного кодексу України, статті 17 Лісового кодексу України, статті 35 Закону України «Про землеустрій», Закону України «Про внесення змін до деяких законодавчих актів України щодо розмежування земель державної та комунальної власності», пункту 34 частини першої статті 26 Закону України «Про місцеве самоврядування в Україні», рішення Київської міської ради від 10 вересня 2015 року № 958/1822 «Про інвентаризацію земель міста Києва», враховуючи, що земельна ділянка зареєстрована в Державному земельному кадастрі, розглянувши технічну документацію із землеустрою щодо інвентаризації земель та заяву комунального підприємства «Святошинське лісопаркове господарство» від 28 липня 2022 року № 50371-006923445-031-03, Київська міська рада

ВИРІШИЛА:

1. Затвердити технічну документацію із землеустрою щодо інвентаризації земель об'єкт інвентаризації: земельна ділянка на території кварталу 75:902 (Київське лісництво, квартал 37) у Святошинському районі м. Києва, яка

перебуває у фактичному користуванні КОМУНАЛЬНОГО ПІДПРИЄМСТВА «СВЯТОШИНСЬКЕ ЛІСОПАРКОВЕ ГОСПОДАРСТВО» для цілей підрозділів 09.01 – 09.02, 09.04 – 09.05 та для збереження та використання земель природно-заповідного фонду.

2. Надати комунальному підприємству «Святошинське лісопаркове господарство», за умови виконання пункту 3 цього рішення, в постійне користування земельну ділянку площею 34,9970 га (кадастровий номер 8000000000:75:902:7001, витяг з Державного земельного кадастру про земельну ділянку від 02 серпня 2022 року № НВ-0000713362022) для цілей підрозділів 09.01 – 09.02, 09.04 – 09.05 та для збереження та використання земель природно-заповідного фонду (код виду цільового призначення – 09.03 для цілей підрозділів 09.01 – 09.02, 09.04 – 09.05 та для збереження та використання земель природно-заповідного фонду) на території кварталу 75:902 (Київське лісництво, квартал 37) у Святошинському районі міста Києва із земель комунальної власності територіальної громади міста Києва (категорія земель – землі лісогосподарського призначення), заява ДЦ від 28 липня 2022 року № 50371-006923445-031-03, справа № 784884417).

3. Комунальному підприємству «Святошинське лісопаркове господарство»:

3.1. Виконувати обов'язки землекористувача відповідно до вимог статті 96 Земельного кодексу України, статті 19 Лісового кодексу України.

3.2. Вжити заходів щодо державної реєстрації права постійного користування земельною ділянкою у порядку, встановленому Законом України «Про державну реєстрацію речових прав на нерухоме майно та їх обтяжень».

3.3. Питання майнових відносин вирішувати в установленому порядку.

3.4. Забезпечити вільний доступ для прокладання нових, ремонту та експлуатації існуючих інженерних мереж і споруд, що знаходяться в межах земельної ділянки.

3.5. Забезпечити виконання вимог Закону України «Про природно-заповідний фонд України».

3.6. Дотримуватись вимог протизсувного режиму та Лісового кодексу України.

3.7. Виконати вимоги, викладені в листі Управління екології та природних ресурсів виконавчого органу Київської міської ради (Київської міської державної адміністрації) від 01 липня 2022 року № 077-1539.

3.8. Під час використання земельної ділянки дотримуватися обмежень у її використанні, зареєстрованих у Державному земельному кадастрі.

4. Попередити землекористувача, що використання земельної ділянки не за цільовим призначенням тягне за собою припинення права користування нею відповідно до вимог статей 141, 143 Земельного кодексу України.

5. Контроль за виконанням цього рішення покласти на постійну комісію Київської міської ради з питань архітектури, містобудування та земельних відносин.

Київський міський голова


Віталій КЛИЧКО

ПОДАННЯ:

Заступник голови
Київської міської державної адміністрації
з питань здійснення самоврядних повноважень


Петро ОЛЕНИЧ

Директор
Департаменту земельних ресурсів
виконавчого органу Київської міської ради
(Київської міської державної адміністрації)


Валентина ПЕЛИХ

Начальник юридичного управління
Департаменту земельних ресурсів
виконавчого органу Київської міської ради
(Київської міської державної адміністрації)


Дмитро РАДЗИВСЬКИЙ

ПОГОДЖЕНО:

22.03.2023
Постійна комісія Київської міської ради
з питань архітектури, містобудування
та земельних відносин

Голова


Михайло ТЕРЕНТЬЄВ

Секретар


Юрій ФЕДОРЕНКО

В.о. начальника управління
правового забезпечення діяльності
Київської міської ради


Валентина ПОЛОЖИШНИК

Постійна комісія Київської міської ради
з питань екологічної політики

13.09.2022 *big 30.03.2023*
108/230-536

Голова


Денис МОСКАЛЬ

Секретар


Свєгенія КУЛЕБА

ПОЯСНЮВАЛЬНА ЗАПИСКА

№ ПЗН-43473 від 02.08.2022

до проекту рішення Київської міської ради:

Про надання надання комунальному підприємству «Святошинське лісопаркове господарство» земельної ділянки у постійне користування для цілей підрозділів 09.01 – 09.02, 09.04 – 09.05 та для збереження та використання земель природно-заповідного фонду на території кварталу 75:902 (Київське лісництво, квартал 37) у Святошинському районі міста Києва

До кадастрової справи
№ 784884417



1. Юридична особа:

Назва	КОМУНАЛЬНЕ ПІДПРИЄМСТВО «СВЯТОШИНСЬКЕ ЛІСОПАРКОВЕ ГОСПОДАРСТВО»
Перелік засновників (учасників) юридичної особи*	КИЇВСЬКА МІСЬКА РАДА, Код ЄДРПОУ:22883141 Україна, 01044, м. Київ, вул. Хрещатик, буд. 36
Кінцевий бенефіціарний власник (контролер)*	Відсутній
Реєстраційний номер:	від 29.07.2022 № 784884417

*за даними Єдиного державного реєстру юридичних осіб, фізичних осіб- підприємців та громадських формувань

2. Відомості про земельну ділянку (кадастровий № 8000000000:75:902:7001).

Місце розташування (адреса)	м. Київ, р-н Святошинський, територія кварталу 75:902 (Київське лісництво, квартал 37)
Площа	34,9970 га
Вид та термін користування	Постійне користування
Категорія земель	Землі лісогосподарського призначення
Цільове призначення	09.03 для цілей підрозділів 09.01-09.02, 09.04-09.05 та для збереження та використання земель природно-заповідного фонду (вид використання - для цілей підрозділів 09.01.-09.02, 09.04-09.05 та для збереження та використання земель природно-заповідного фонду)
Нормативна грошова оцінка (за попереднім розрахунком*)	105 686 918 грн 20 коп.

*Наведені розрахунки нормативної грошової оцінки не є остаточними і будуть уточнені відповідно до вимог чинного законодавства при оформленні права на земельну ділянку.

3. Обґрунтування прийняття рішення.

Відповідно до статей 9, 123 Земельного кодексу України та Порядку набуття прав на землю із земель комунальної власності у місті Києві, затвердженого рішенням Київської міської ради від 20.04.2017 № 241/2463, враховуючи, що земельна ділянка зареєстрована в Державному земельному кадастрі (витяг з Державного земельного кадастру про земельну ділянку від 02.08.2022 № НВ-0000713362022), Департаментом земельних ресурсів виконавчого органу Київської міської ради (Київської міської державної адміністрації) розроблено відповідний проект рішення Київської міської ради.

4. Мета прийняття рішення.

Метою прийняття рішення є забезпечення реалізації встановленого Земельним кодексом України права особи на оформлення права користування на землю.

5. Особливі характеристики ділянки.

Наявність будівель і споруд на ділянці:	<i>Земельна ділянка вільна від забудови.</i>
Наявність ДПТ:	<i>Детальний план території відсутній.</i>
Функціональне призначення згідно з Генпланом:	<i>Відповідно до Генерального плану міста Києва, затвердженого рішенням Київської міської ради від 28.03.2002 № 370/1804, земельна ділянка за функціональним призначенням належить до території лісів та лісопарків.</i>
Правовий режим:	<i>Земельна ділянка належить до земель комунальної власності територіальної громади міста Києва.</i>
Розташування в зеленій зоні:	<i>Відповідно до показників розвитку зеленої зони м. Києва до 2022 року та концепції формування зелених насаджень в центральній частині міста, затверджених рішенням Київської міської ради від 08.07.2021 № 1583/1624, земельна ділянка входить до переліку озелених територій (таблиця 15, Київське лісництво).</i>
Інші особливості:	<i>Згідно з листом Управління екології та природних ресурсів виконавчого органу Київської міської ради (Київської міської державної адміністрації) від 01.07.2022 № 077-1539 лісовий квартал 37 Київського лісництва КП «Святошинське лісопаркове господарство» відповідно до Указу Президента України від 01.05.2014 № 446/2014 відноситься до території Національного природного парку «Голосіївський», створеного Указом Президента України від 27.08.2007 № 794/2007, без вилучення у землекористувача. Земельна ділянка розташована поза межами червоних ліній. Зважаючи на положення статей 9, 122 Земельного кодексу України та пункту 34 частини першої статті 26 Закону України «Про місцеве самоврядування в Україні» (щодо обов'язковості розгляду питань землекористування на пленарних засіданнях) вказаний проєкт рішення направляється для подальшого розгляду Київською міською радою.</i>

6. Стан нормативно-правової бази у даній сфері правового регулювання.

Загальні засади та порядок передачі земельних ділянок у власність чи користування зацікавленим особам визначено Земельним кодексом України та Порядком набуття прав на землю із земель комунальної власності у місті Києві, затвердженим рішенням Київської міської ради від 20.04.2017 № 241/2463.

7. Фінансово-економічне обґрунтування.

Реалізація рішення не потребує додаткових витрат міського бюджету.

Відповідно до Податкового кодексу України та Положення про плату за землю в місті Києві, затвердженого рішенням Київської міської ради від 23.06.2011 № 242/5629 «Про встановлення місцевих податків і зборів у м. Києві» (зі змінами та доповненнями) розрахунковий розмір земельного податку складатиме: 105 686 грн 92 коп (0,1 %).


8. Прогноз соціально-економічних та інших наслідків прийняття рішення.

Наслідками прийняття розробленого проекту рішення стане:

- реалізація зацікавленою особою своїх прав щодо використання земельної ділянки.

Доповідач: директор Департаменту земельних ресурсів **Валентина ПЕЛИХ**.

Директор Департаменту земельних ресурсів



Валентина ПЕЛИХ



КИЇВСЬКА МІСЬКА РАДА

СЕКРЕТАРІАТ

УПРАВЛІННЯ ПРАВОВОГО ЗАБЕЗПЕЧЕННЯ
ДІЯЛЬНОСТІ КИЇВСЬКОЇ МІСЬКОЇ РАДИ

01044, м. Київ, вул. Хрещатик, 36

тел.: (044) 202-70-19

30.03.2023 № 08/230-536

на № _____ від _____

Голові постійної комісії Київської
міської ради з питань архітектури,
містобудування та земельних відносин
Михайлу ТЕРЕНТЬЄВУ

Зауваження

до проекту рішення Київської міської ради від 04.08.2022 № 08/231 - 973/ПР
«Про надання комунальному підприємству «Святошинське лісопаркове
господарство» земельної ділянки у постійне користування для цілей підрозділів
09.01 – 09.02, 09.04 – 09.05 та для збереження та використання земель
природно-заповідного фонду на території кварталу 75:902 (Київське лісництво,
квартал 37) у Святошинському районі міста Києва»

Управлінням правового забезпечення діяльності Київської міської ради
проведено правову експертизу поданого проекту рішення Київської міської ради
(далі – проект рішення), з приводу чого повідомляємо таке.

Проектом рішення передбачається надати комунальному підприємству
«Святошинське лісопаркове господарство» в постійне користування земельну
ділянку площею 34,9970 га (кадастровий номер 8000000000:75:902:7001, витяг з
Державного земельного кадастру про земельну ділянку від 02 серпня 2022 року
№ НВ-0000713362022) для цілей підрозділів 09.01 – 09.02, 09.04 – 09.05 та для
збереження та використання земель природно-заповідного фонду (код виду
цільового призначення – 09.03 для цілей підрозділів 09.01 – 09.02, 09.04 – 09.05
та для збереження та використання земель природно-заповідного фонду) на
території кварталу 75:902 (Київське лісництво, квартал 37) у Святошинському
районі міста Києва із земель комунальної власності територіальної громади міста
Києва (категорія земель – землі лісогосподарського призначення).

Відповідно до Генерального плану міста Києва, затвердженого рішенням
Київської міської ради від 28.03.2002 року №370/1804, земельна ділянка за
функціональним призначенням належить до території лісів та лісопарків.

Лісові відносини в Україні регулюються Конституцією України, Законом
України "Про охорону навколишнього природного середовища", Лісовим

кодексом України, іншими законодавчими актами України, а також прийнятими відповідно до них нормативно-правовими актами.

Згідно із частиною першою статті 4 Лісового кодексу України, до лісового фонду України належать усі ліси на території України незалежно від того, на землях яких категорій за основним цільовим призначенням вони зростають, та незалежно від права власності на них, у тому числі лісові ділянки, захисні насадження лінійного типу площею не менше 0,1 гектара, інші лісовкриті землі.

Статтею 9 Лісового кодексу України визначено, що у комунальній власності перебувають ліси в межах населених пунктів, крім лісів, що перебувають у державній або приватній власності. У комунальній власності можуть перебувати й інші ліси, набуті або віднесені до об'єктів комунальної власності в установленому законом порядку. Право комунальної власності на ліси реалізується територіальними громадами безпосередньо або через утворені ними органи місцевого самоврядування.

Відповідно до статті 17 Лісового кодексу України у постійне користування ліси на землях комунальної власності для ведення лісового господарства без встановлення строку надаються спеціалізованим комунальним лісогосподарським підприємствам, іншим комунальним підприємствам, установам та організаціям, у яких створені спеціалізовані лісогосподарські підрозділи.


Ліси надаються в постійне користування на підставі рішення органів виконавчої влади або органів місцевого самоврядування, прийнятого в межах їх повноважень за погодженням з органами виконавчої влади з питань лісового господарства та з питань охорони навколишнього природного середовища Автономної Республіки Крим, центральним органом виконавчої влади, що реалізує державну політику у сфері лісового господарства, обласними, Київською, Севастопольською міськими державними адміністраціями, органом виконавчої влади Автономної Республіки Крим з питань охорони навколишнього природного середовища.

Не дивлячись на те, що частина 3 статті 17 Лісового кодексу України визначає порядок надання в постійне користування лісів, фактично мова йде про передачу в постійне користування земельних ділянок. А тому, виникнення права постійного користування лісами, пов'язане з оформленням відповідного права на відповідну земельну ділянку. Іншого, окремого посвідчення права постійного користування лісами законодавство не вимагає, оскільки в цьому випадку право користування лісом є похідне і прямо пов'язане з правом користування земельною ділянкою.

Водночас, Державне агентство лісових ресурсів України надало роз'яснення № 02-33/7029-22 від 19.12.2022 в якому зазначено, що враховуючи, що спеціалізовані лісогосподарські комунальні підприємства є постійними користувачами земельних лісових ділянок на підставі планово-картографічних матеріалів лісовпорядкування, тобто ліси вже надані їм у постійне користування до 01 січня 2027 року (пункт п'ятий Прикінцевих положень Лісового кодексу України), рішення про передачу у постійне користування зазначених земельних ділянок протягом вказаного терміну не потребує погодження із органами виконавчої влади, що зазначені у частині третій статті 17 Лісового кодексу України.

Разом з тим зазначаємо, що у листі Державного агентства лісових ресурсів України зазначено, що листи Державного агентства лісових ресурсів України не встановлюють норм права, а мають інформаційний характер.

В.о. начальника управління



Валентина ПОЛОЖИШНИК