



08/231-1229/17P
03.10.2023

КИЇВСЬКА МІСЬКА РАДА

II СЕСІЯ IX СКЛИКАННЯ

РІШЕННЯ

№ _____

Про передачу ПРИВАТНОМУ ПІДПРИЄМСТВУ «БАСТІОН» земельної ділянки в оренду для експлуатації та обслуговування будівель і споруд виробничого комплексу на вул. Зрошувальній, 156 у Дарницькому районі міста Києва



451439511

Відповідно до статей 9, 83, 93, 116, 122, 123, 124, 186 Земельного кодексу України, статей 1212, 1214 Цивільного кодексу України, Закону України «Про оренду землі», Закону України «Про внесення змін до деяких законодавчих актів України щодо розмежування земель державної та комунальної власності», пункту 34 частини першої статті 26 Закону України «Про місцеве самоврядування в Україні», враховуючи, що земельна ділянка зареєстрована в Державному земельному кадастрі, розглянувши технічну документацію із землеустрою щодо встановлення (відновлення) меж земельної ділянки в натурі (на місцевості) та заяву ПРИВАТНОГО ПІДПРИЄМСТВА «БАСТІОН» від 07 вересня 2023 року № 72361-007835884-031-03, Київська міська рада

ВИРІШИЛА:

1. Затвердити технічну документацію із землеустрою щодо встановлення (відновлення) меж земельної ділянки в натурі (на місцевості) ПРИВАТНОМУ ПІДПРИЄМСТВУ «БАСТІОН» для експлуатації та обслуговування будівель і споруд виробничого комплексу на вул. Зрошувальній, 156 у Дарницькому районі м. Києва (категорія земель – землі промисловості, транспорту, електронних комунікацій, енергетики, оборони та іншого призначення, код виду цільового призначення – 11.02, справа № 451439511).

2. Передати ПРИВАТНОМУ ПІДПРИЄМСТВУ «БАСТІОН», за умови виконання пункту 3 цього рішення, в оренду на 10 років земельну ділянку площею 0,8021 га (кадастровий номер 8000000000:63:324:0038) для експлуатації та обслуговування будівель і споруд виробничого комплексу (код виду цільового призначення – 11.02 для розміщення та експлуатації основних, підсобних і допоміжних будівель та споруд підприємств переробної, машинобудівної та іншої промисловості) на вул. Зрошувальній, 15б у Дарницькому районі міста Києва із земель комунальної власності територіальної громади міста Києва, у зв'язку з розташуванням на земельній ділянці об'єктів нерухомого майна, що перебувають у власності приватного підприємства «БАСТІОН» (право власності зареєстровано в Державному реєстрі речових прав на нерухоме майно 16 березня 2023 року, номер відомостей про речове право 49651469).

3. ПРИВАТНОМУ ПІДПРИЄМСТВУ «БАСТІОН»:

3.1. Виконувати обов'язки землекористувача відповідно до вимог статті 96 Земельного кодексу України.

3.2. У місячний строк надати до Департаменту земельних ресурсів виконавчого органу Київської міської ради (Київської міської державної адміністрації) документи, визначені законодавством України, необхідні для укладання договору оренди земельної ділянки (зокрема, охоронний договір на зелені насадження або інформацію уповноваженого органу про відсутність зелених насаджень на земельній ділянці).

3.3. Питання майнових відносин вирішувати в установленому порядку.

3.4. Забезпечити вільний доступ для прокладання нових, ремонту та експлуатації існуючих інженерних мереж і споруд, що знаходяться в межах земельної ділянки.

3.5. Вжити заходів щодо державної реєстрації обмежень у використанні земельної ділянки (кадастровий номер 8000000000:63:324:0038) у порядку, встановленому Законом України «Про Державний земельний кадастр», та дотримуватися зареєстрованих обмежень.

3.6. Питання сплати відновної вартості зелених насаджень або укладання охоронного договору на зелені насадження вирішувати відповідно до рішення Київської міської ради від 27 жовтня 2011 року № 384/6600 «Про затвердження Порядку видалення зелених насаджень на території міста Києва» (із змінами і доповненнями).

3.7. У разі необхідності проведення реконструкції чи нового будівництва, питання оформлення дозвільної та проектно-кошторисної документації вирішувати в порядку, визначеному законодавством України.

3.8. Сплатити безпідставно збереженні кошти за користування земельною ділянкою з моменту закінчення договору оренди земельної ділянки від 09 серпня 2007 № 63-6-00437 до моменту реєстрації права оренди на земельну ділянку у Державному реєстрі речових прав на нерухоме майно на підставі розрахунку Департаменту земельних ресурсів виконавчого органу Київської міської ради (Київської міської державної адміністрації).

4. Департаменту земельних ресурсів виконавчого органу Київської міської ради (Київської міської державної адміністрації) вжити організаційно-правових заходів, щодо виконання підпункту 3.8 пункту 3 цього рішення.

5. Попередити землекористувача, що використання земельної ділянки не за цільовим призначенням тягне за собою припинення права користування нею відповідно до вимог статей 141, 143 Земельного кодексу України.

6. Дане рішення втрачає чинність через дванадцять місяців з моменту його оприлюднення, у разі якщо протягом цього строку не укладений відповідний договір оренди земельної ділянки.

7. Контроль за виконанням цього рішення покласти на постійну комісію Київської міської ради з питань архітектури, містопланування та земельних відносин.

Київський міський голова

Віталій КЛИЧКО

ПОДАННЯ:

Заступник голови
Київської міської державної адміністрації
з питань здійснення самоврядних
повноважень

Петро ОЛЕНИЧ

Директор Департаменту земельних ресурсів
виконавчого органу Київської міської ради
(Київської міської державної адміністрації)

Валентина ПЕЛИХ

Начальник юридичного управління
Департаменту земельних ресурсів
виконавчого органу Київської міської ради
(Київської міської державної адміністрації)

Дмитро РАДЗІЄВСЬКИЙ

ПОГОДЖЕНО:

Постійна комісія Київської міської ради
з питань архітектури, містопланування
та земельних відносин

Голова

Михайло ТЕРЕНТЬЄВ

Секретар

Юрій ФЕДОРЕНКО

Начальник управління правового
забезпечення діяльності
Київської міської ради

Валентина ПОЛОЖИШНИК

Постійна комісія Київської міської ради
з питань підприємництва, промисловості
та міського благоустрою

Голова

Ваган ТОВМАСЯН

Секретар

Василь ПОПАТЕНКО

ПОЯСНЮВАЛЬНА ЗАПИСКА

№ ПЗН-58293 від 15.09.2023

до проекту рішення Київської міської ради:

Про передачу ПРИВАТНОМУ ПІДПРИЄМСТВУ «БАСТІОН»

**земельної ділянки в оренду для експлуатації та
обслуговування будівель і споруд виробничого комплексу
на вул. Зрошувальній, 15б у Дарницькому районі міста Києва**

До кадастрової справи
№ 451439511



1. Юридична особа:

Назва	ПРИВАТНЕ ПІДПРИЄМСТВО «БАСТІОН» (далі – ПП «БАСТІОН»)
Перелік засновників (учасників) юридичної особи*	ЄГОРОВА ОКСАНА ОЛЕГІВНА Україна, 02154, місто Київ, Русанівська набережна
Кінцевий бенефіціарний власник (контролер)*	ЄГОРОВА ОКСАНА ОЛЕГІВНА Україна, 02154, місто Київ, Русанівська набережна
Реєстраційний номер:	від 08.09.2023 № 451439511

*за даними Єдиного державного реєстру юридичних осіб, фізичних осіб- підприємців та громадських формувань

2. Відомості про земельну ділянку (кадастровий № 8000000000:63:324:0038).

Місце розташування (адреса)	м. Київ, р-н Дарницький, вул. Зрошувальна, 15б
Площа	0,8021 га
Вид та термін користування	право в процесі оформлення (оренда 10 років)
Категорія земель	землі промисловості, транспорту, електронних комунікацій, енергетики, оборони та іншого призначення
Вид цільового призначення	11.02 для розміщення та експлуатації основних, підсобних і допоміжних будівель та споруд підприємств переробної, машинобудівної та іншої промисловості (для експлуатації та обслуговування будівель і споруд виробничого комплексу)
Нормативна грошова оцінка (за попереднім розрахунком*)	10 142 397 грн 64 коп.

*Наведені розрахунки нормативної грошової оцінки не є остаточними і будуть уточнені відповідно до вимог чинного законодавства при оформленні права на земельну ділянку.

3. Обґрунтування прийняття рішення.

На замовлення зацікавленої особи землевпорядною організацією розроблено технічну документацію із землеустрою щодо встановлення меж земельної ділянки в натурі (на місцевості) ПРИВАТНОМУ ПІДПРИЄМСТВУ «БАСТІОН» для експлуатації та обслуговування будівель і споруд виробничого комплексу на вул. Зрошувальній, 15б у Дарницькому районі м. Києва (кадастровий номер 8000000000:63:324:0038).

Відповідно до Земельного кодексу України та Порядку набуття прав на землю із земель комунальної власності у місті Києві, затвердженого рішенням Київської міської ради від 20.04.2017 № 241/2463, Департаментом земельних ресурсів виконавчого органу Київської міської ради (Київської міської державної адміністрації) розроблено проект рішення Київської міської ради.

4. Мета прийняття рішення.

Метою прийняття рішення є забезпечення реалізації встановленого Земельним кодексом України права особи на оформлення права користування на землю.

5. Особливі характеристики ділянки.

Наявність будівель і споруд на ділянці:	<i>Земельна ділянка забудована нежитловими будівлями: літера «Ж» загальною площею 118,8 кв.м та літера «З» загальною площею 308,9 кв.м, які перебувають у приватній власності ПП «БАСТІОН», право власності зареєстроване в Державному реєстрі речових прав на нерухоме майно 16.03.2023, номер відомостей про речове право 49651469 (інформаційна довідка з Державного реєстру речових прав на нерухоме майно від 14.09.2023 № 346602139). Також на земельній ділянці розташовані некапітальні споруди, які знаходяться на балансі ПП «БАСТІОН» (лист ПП «БАСТІОН» від 27.03.2023 № 27/03-1).</i>
Наявність ДПТ:	<i>Детальний план території відсутній.</i>
Функціональне призначення згідно з Генпланом:	<i>Відповідно до Генерального плану міста Києва, затвердженого рішенням Київської міської ради від 28.03.2002 № 370/1804, земельна ділянка за функціональним призначенням належить до території промислові (існуючі).</i>
Правовий режим:	<i>Земельна ділянка належить до земель комунальної власності територіальної громади міста Києва.</i>
Розташування в зеленій зоні:	<i>Земельна ділянка не входить до зеленої зони.</i>
Інші особливості:	<i>На підставі рішення Київської міської ради від 19.12.2006 № 303/360 «Про передачу приватному підприємству «БАСТІОН» земельної ділянки для експлуатації та обслуговування будівель і споруд виробничого комплексу на вул. Зрошувальній, 15-б у Дарницькому районі м. Києва» земельна ділянка площею 0,8021 га (кадастровий номер 8000000000:63:324:0038) передана в оренду на 5 років ПП «БАСТІОН» для експлуатації та обслуговування будівель і споруд виробничого комплексу на вул. Зрошувальній, 15-б у Дарницькому районі м. Києва (договір оренди земельної ділянки від 09.08.2007 № 63-6-00437, термін дії якого закінчився 09.08.2012). Київською міською радою рішення про поновлення зазначеного договору оренди не приймалось. Проектом рішення запропоновано з урахуванням існуючої судової практики (постанови Верховного Суду від 18.06.2020 у справі № 925/449/19, від 27.01.2021 у справі № 630/269/16, від 10.02.2021 у справі № 200/8930/18) зобов'язати землекористувача сплатити безпідставно збережені кошти за користування земельною ділянкою без правостановлюючих документів на підставі статті 1212 Цивільного кодексу України згідно з розрахунком Департаменту земельних ресурсів виконавчого органу Київської міської ради (Київської міської державної адміністрації).</i>

Інші особливості:	<p><i>Зазначаємо, що Департамент земельних ресурсів не може перебирати на себе повноваження Київської міської ради та приймати рішення про передачу або відмову в передачі в оренду земельної ділянки, оскільки відповідно до пункту 34 частини першої статті 26 Закону України «Про місцеве самоврядування в Україні» та статей 9, 122 Земельного кодексу України такі питання вирішуються виключно на пленарних засіданнях сільської, селищної, міської ради.</i></p> <p><i>Зазначене підтверджується, зокрема, рішеннями Верховного Суду від 28.04.2021 у справі № 826/8857/16, від 17.04.2018 у справі № 826/8107/16, від 16.09.2021 у справі № 826/8847/16.</i></p> <p><i>Зважаючи на вказане, цей проєкт рішення направляється для подальшого розгляду Київською міською радою відповідно до її Регламенту.</i></p>
-------------------	---

6. Стан нормативно-правової бази у даній сфері правового регулювання.

Загальні засади та порядок передачі земельних ділянок у користування зацікавленим особам визначено Земельним кодексом України та Порядком набуття прав на землю із земель комунальної власності у місті Києві, затвердженим рішенням Київської міської ради від 20.04.2017 № 241/2463.

Проект рішення не містить інформацію з обмеженим доступом у розумінні статті 6 Закону України «Про доступ до публічної інформації».

Проект рішення не стосується прав і соціальної захищеності осіб з інвалідністю та не матиме впливу на життєдіяльність цієї категорії.

7. Фінансово-економічне обґрунтування.

Реалізація рішення не потребує додаткових витрат міського бюджету.


Відповідно до Податкового кодексу України, Закону України «Про оренду землі» та рішення Київської міської ради 08.12.2022 № 5828/5869 «Про бюджет міста Києва на 2023 рік» орієнтовний розмір річної орендної плати складатиме: **304 271 грн 93 коп. (3 %)**.

8. Прогноз соціально-економічних та інших наслідків прийняття рішення.

Наслідками прийняття розробленого проєкту рішення стане реалізація зацікавленою особою своїх прав щодо користування земельною ділянкою.

Доповідач: директор Департаменту земельних ресурсів **Валентина ПЕЛИХ**.

Директор Департаменту земельних ресурсів



Валентина ПЕЛИХ

ВИТЯГ

з Державного земельного кадастру про земельну ділянку

Номер витягу НВ-0001888142023
Дата формування 13.09.2023
Надано на заяву (запит) Київська міська рада
13.09.2023, ЗВ-8000062072023

Дані, за якими здійснювався пошук інформації у Державному земельному кадастрі

Кадастровий номер земельної ділянки 8000000000:63:324:0038

Загальні відомості про земельну ділянку

Кадастровий номер 8000000000:63:324:0038
Місце розташування м.Київ, Дарницький р-н, вулиця Зрошувальна, 156
(адміністративно-територіальна одиниця)
Цільове призначення:
Категорія земель Не визначено
Вид цільового 11.02 Для розміщення та експлуатації основних, підсобних і допоміжних
призначення земельної будівель та споруд підприємств переробної, машинобудівної та іншої
ділянки: промисловості
Форма власності Комунальна власність
Площа земельної 0.8021
ділянки, гектарів
Нормативна грошова 10142542.95
оцінка, гривень
Дата проведення 07.02.2023
нормативної грошової
оцінки

Відомості про державну реєстрацію земельної ділянки

Інформація про документацію із землеустрою, на підставі якої здійснена державна реєстрація земельної ділянки Проект землеустрою щодо відведення земельних ділянок, 22.05.2007; Товариство з обмеженою відповідальністю "Геометікс-плюс", Лобарев Є.о.
Орган, який зареєстрував земельну ділянку Головне управління земельних ресурсів виконавчого органу Київської міської ради (Київської міської державної адміністрації)
Дата державної реєстрації земельної ділянки 09.08.2007



Відомості про право власності / право постійного користування внесені до Поземельної книги, крім відомостей про речові права, що виникли після 1 січня 2013 року

Вид права	Право власності
Інформація про власників (користувачів) земельної ділянки	
Найменування	Київська міська рада
Реквізити документа, що посвідчує особу	
Податковий номер	22883141
Місцезнаходження	804, 1001, місто Київ, р-н Шевченківський, вул.Хрещатик, 36
Документ, який є підставою для виникнення права	Рішення органу місцевого самоврядування Київська міська рада 19.12.2006 303/360
Документ, що посвідчує право	

Відомості про оренду, суборенду згідно з Державним реєстром земель

Стан відомостей	актуальні
Орендар	
Прізвище, ім'я та по батькові/Найменування	Приватне підприємство "Бастіон"
Реквізити документа, що посвідчує особу	
Податковий номер	31090749
Місцезнаходження	804, вул. Володимира Сосюри, 6
Площа земельної ділянки, переданої в оренду	0.8021 гектарів
Орган, що здійснив державну реєстрацію речового права	Головне управління земельних ресурсів виконавчого органу Київської міської ради (Київської міської державної адміністрації)
Дата державної реєстрації речового права	09.08.2007
Строк дії речового права	5 років

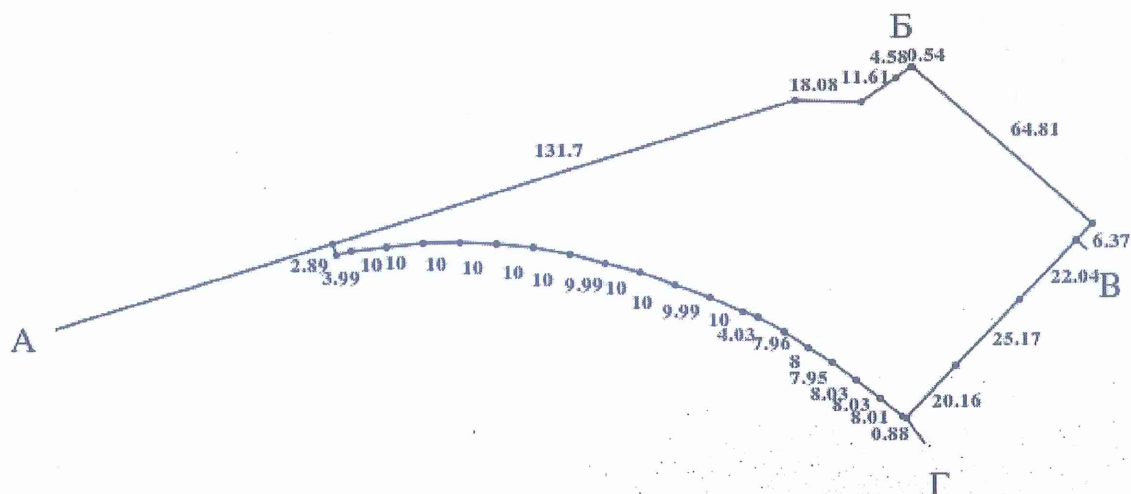
Відомості про обмеження у використанні земельної ділянки

Відомості про обмеження у використанні земельної ділянки, встановлені Порядком ведення Державного земельного кадастру, затвердженого Постановою Кабінету міністрів України від 17.10.2012 №.1051, не зареєстровані.



Кадастровий план земельної ділянки

Кадастровий номер земельної ділянки 8000000000:63:324:0038



Масштаб 1: 2000




Опис меж:

Від А до Б Дочірнє підприємство
"Транселектромонтаж";
Від Б до В Землі загального користування
(вул. Зрошувальна);
Від В до Г Проїзд спільного користування;
Від Г до А Товариство з обмеженою
відповідальністю "БІЗНЕС АКТИВ ЛТД";

Умовні позначення:

Експлікація земельних угідь:

Всього земель, гектарів	У тому числі за земельними угіддями, гектарів:
Площа земельної ділянки, гектарів 0.8021	



Код земельної ділянки: 63:324:0038
Площа: 0.8021 га
Адрес земельної ділянки: вул. Зрошувальна, 15б
Заявник: ПРИВАТНЕ ПІДПРИЄМСТВО «БАСТІОН»

Вид та термін користування: оренда

Цільове призначення: 11.02, для розміщення та експлуатації основних, підсобних і допоміжних будівель та споруд підприємств п
ереробної, машинобудівної та іншої промисловості



Sources: Esri, HERE, Garmin, USGS, Intermap, INCREMENT P, NRCan, Esri Japan, METI, Esri China (Hong Kong), Esri Korea, Esri (Thailand), NGCC, (c) OpenStreetMap contributors, and the GIS User Community



**Заступник міського голови –
секретар Київської міської ради**

Терентьеву М. О.
Товмасяну В. Р.
Положишник В. О.

Прошу розглянути проєкт рішення від 03.10.2023
№ 08/231 - 1229/ПР в установленому порядку.

Омельченко А. В.

Для контролю за проходженням та тиражування.

Юнаковій С. М.
Мондриївському В. М. – до відома

Володимир БОНДАРЕНКО

“03” жовтня 2023 року
№ 08/231 - 1229/ПР



08/231-1229/ПР
03.10.2023

УКРАЇНА

ВИКОНАВЧИЙ ОРГАН КИЇВСЬКОЇ МІСЬКОЇ РАДИ
(КИЇВСЬКА МІСЬКА ДЕРЖАВНА АДМІНІСТРАЦІЯ)

ДЕПАРТАМЕНТ ЗЕМЕЛЬНИХ РЕСУРСІВ

вул. Хрещатик, 32-а, м. Київ, 01001 тел. (044) 202 78 15

Контактний центр міста Києва (044) 15 51 E-mail: kyivland@kyivcity.gov.ua Код ЄДРПОУ 26199097

03.10.2023 № 05715-СЛ-58293

Заступнику міського голови-
секретарю Київської міської ради
Володимиру БОНДАРЕНКУ

Шановний Володимире Володимировичу!

Департамент земельних ресурсів виконавчого органу Київської міської ради (Київської міської державної адміністрації) відповідно до пункту 3 статті 26 Регламенту Київської міської ради, затвердженого рішенням Київської міської ради від 04.11.2021 № 3135/3176, направляє проект рішення Київської міської ради «Про передачу ПРИВАТНОМУ ПІДПРИЄМСТВУ «БАСТІОН» земельної ділянки в оренду для експлуатації та обслуговування будівель і споруд виробничого комплексу на вул. Зрошувальній, 15б у Дарницькому районі міста Києва» (справа № 451439511) для подальшого опрацювання.

Додатки:

- проект рішення Київської міської ради до справи № 451439511 на 3 арк. в 1 примірнику;
- пояснювальна записка до справи № 451439511 на 3 арк. в 1 примірнику;
- витяг з бази даних міського земельного кадастру на 1 арк. в 1 примірнику;
- матеріали супутникової фотозйомки на 1 арк. в 1 примірнику;
- технічна документація із землеустрою щодо встановлення (відновлення) меж земельної ділянки в натурі (на місцевості) 1 книга в 1 примірнику;
- витяг з Державного земельного кадастру про земельну ділянку від 13.09.2023 № НВ-0001888142023 на 2 арк. в 1 примірнику;
- інформаційна довідка з Державного реєстру речових прав на нерухоме майно від 14.09.2023 № 346602139 на 2 арк. в 1 примірнику;
- заява ПРИВАТНОГО ПІДПРИЄМСТВА «БАСТІОН» від 07.09.2023 року № 72361-007835884-031-03 на 8 арк. в 1 примірнику.

З повагою

Директор

Валентина ПЕЛИХ