



08/231-1438/ПР
16.11.2023

КИЇВСЬКА МІСЬКА РАДА

II СЕСІЯ IX СКЛИКАННЯ

РІШЕННЯ

№ _____

Про затвердження технічних документаций із землеустрою щодо інвентаризації земель



627035348

Відповідно до статей 9, 20, 79¹, 83, 122, 186 Земельного кодексу України, статей 35, 57 Закону України «Про землеустрій», Закону України «Про Державний земельний кадастр», Закону України «Про внесення змін до деяких законодавчих актів України щодо розмежування земель державної та комунальної власності», пункту 34 частини першої статті 26 Закону України «Про місцеве самоврядування в Україні», Порядку проведення інвентаризації земель, затвердженого постановою Кабінету Міністрів України від 05 червня 2019 року № 476, Порядку ведення Державного земельного кадастру, затвердженого постановою Кабінету Міністрів України від 17 жовтня 2012 року № 1051, рішення Київської міської ради від 10 вересня 2015 року № 958/1822 «Про інвентаризацію земель міста Києва» та враховуючи, що земельні ділянки зареєстровані в Державному земельному кадастрі, розглянувши технічні документації із землеустрою щодо інвентаризації земель, Київська міська рада

ВИРІШИЛА:

1. Затвердити технічні документації із землеустрою щодо інвентаризації земель та віднести земельні ділянки до відповідної категорії земель, виду цільового призначення земельних ділянок згідно з додатком до цього рішення (справа № 627035348).

2. Департаменту земельних ресурсів виконавчого органу Київської міської ради (Київської міської державної адміністрації) вжити заходів щодо державної реєстрації права комунальної власності територіальної громади м. Києва на земельні ділянки згідно з додатком до цього рішення у порядку, встановленому Законом України «Про державну реєстрацію речових прав на нерухоме майно та їх обтяжень».

3. Контроль за виконанням цього рішення покласти на постійну комісію Київської міської ради з питань архітектури, містопланування та земельних відносин.

Київський міський голова

Віталій КЛИЧКО


ПОДАННЯ:

Заступник голови
Київської міської державної адміністрації
з питань здійснення самоврядних повноважень



Петро ОЛЕНИЧ
P. Olenich

Директор Департаменту земельних ресурсів
виконавчого органу Київської міської ради
(Київської міської державної адміністрації)



Валентина ПЕЛИХ

Начальник юридичного управління
Департаменту земельних ресурсів
виконавчого органу Київської міської ради
(Київської міської державної адміністрації)



Дмитро РАДЗІЄВСЬКИЙ

ПОГОДЖЕНО:

Постійна комісія Київської міської ради
з питань архітектури, містопланування
та земельних відносин

Голова

Михайло ТЕРЕНТЬЄВ

Секретар

Юрій ФЕДОРЕНКО

Начальник управління правового
забезпечення діяльності
Київської міської ради

Валентина ПОЛОЖИШНИК

ПОЯСНЮВАЛЬНА ЗАПИСКА

№ ПЗН-59905 від 09.11.2023

до проекту рішення Київської міської ради:
*Про затвердження технічних документацій із землеустрою
щодо інвентаризації земель*

До справи
№ 627035348



1. Юридична особа:

Назва	<i>КИЇВСЬКА МІСЬКА РАДА</i>
Перелік засновників (учасників) юридичної особи	<i>КИЇВСЬКА МІСЬКА РАДА м. Київ, Шевченківський р-н, вул. Хрещатик, буд. 36</i>
Кінцевий бенефіціарний власник (контролер)	<i>відсутній</i>
Реєстраційний номер:	<i>від 06.10.2023 № 627035348</i>

2. Відомості про земельні ділянки: зазначені у додатку до проекту рішення Київської міської ради.

3. Обґрунтування прийняття рішення.

Відповідно до рішення Київської міської ради від 10.09.2015 № 958/1822 «Про інвентаризацію земель міста Києва» та на виконання Міської цільової програми використання та охорони земель міста Києва на 2022-2025 роки, затвердженої рішенням Київської міської ради від 07.10.2021 № 2727/2768, з дотриманням вимог Земельного кодексу України, Закону України «Про землеустрій», Закону України «Про Державний земельний кадастр», Порядку проведення інвентаризації земель, затвердженого постановою Кабінету Міністрів України від 05.06.2019 № 476 та Порядку ведення Державного земельного кадастру, затвердженого постановою Кабінету Міністрів України від 17.10.2012 № 1051, комунальним підприємством «Київський інститут земельних відносин» виконані заходи з розробки технічних документацій із землеустрою щодо інвентаризації земель.

Відповідно до статей 9, 20, 79¹, 83, 122, 186 Земельного кодексу України, статей 35, 57 Закону України «Про землеустрій» та враховуючи, що земельні ділянки зареєстровані в Державному земельному кадастрі, Департаментом земельних ресурсів виконавчого органу Київської міської ради (Київської міської державної адміністрації) розроблено відповідний проект рішення Київської міської ради.

4. Мета прийняття рішення.

Метою прийняття рішення є затвердження технічних документацій із землеустрою щодо інвентаризації земель на території міста Києва для забезпечення формування земель комунальної власності територіальної громади міста Києва та подальшого оформлення прав на них, в тому числі спрощення процедури оформлення прав на землю, підвищення ефективності міського землекористування, збільшення надходжень коштів до міського бюджету від плати за землю, продажу земельних ділянок на земельних торгах та права оренди на них тощо.

5. Особливі характеристики земельних ділянок: зазначені у додатку до проекту рішення Київської міської ради.

Технічні документації із землеустрою щодо інвентаризації земель містять інформацію та відомості згідно з пунктом 1² Розділу IX «Прикінцеві положення» Закону України «Про землеустрій» надані центральним органом виконавчої влади, що реалізує державну політику у сфері охорони культурної спадщини (Міністерством культури України) (кадастрові

квартали 85:022, 78:128, 85:291), органом охорони культурної спадщини органу виконавчої влади (Департаментом охорони культурної спадщини виконавчого органу Київської міської ради (Київської міської державної адміністрації)) (кадастрові квартали 85:022, 78:128, 85:291).

6. Стан нормативно-правової бази у даній сфері правового регулювання.

Загальні засади та порядок проведення інвентаризації земель визначено Земельним кодексом України, Законом України «Про землеустрій», Законом України «Про Державний земельний кадастр», Порядком проведення інвентаризації земель, затвердженого постановою Кабінету Міністрів України від 05.06.2019 № 476 та Порядком ведення Державного земельного кадастру, затвердженого постановою Кабінету Міністрів України від 17.10.2012 № 1051.

Проект рішення не містить інформації з обмеженим доступом у розумінні статті 6 Закону України «Про доступ до публічної інформації».

Проект рішення не стосується прав і соціальної захищеності осіб з інвалідністю та не матиме впливу на життєдіяльність цієї категорії.

7. Фінансово-економічне обґрунтування.

Реалізація рішення не потребує додаткових витрат міського бюджету.


8. Прогноз соціально-економічних та інших наслідків прийняття рішення.

Наслідками прийняття розробленого проекту рішення стане:

- реалізація зацікавленою особою своїх прав щодо використання земельної ділянки;
- підвищення ефективності міського землекористування;
- збільшення надходжень коштів до міського бюджету від плати за землю, продажу земельних ділянок та права оренди землі тощо.

Доповідач: директор Департаменту земельних ресурсів **Валентина ПЕЛИХ**

Директор Департаменту земельних ресурсів



Валентина ПЕЛИХ

Додаток
до рішення Київської міської ради
від _____ № _____

Порядковий номер	Реєстраційний номер справи	Назва технічної документації із землеустрою	Кадастровий номер земельної ділянки	Площа земельної ділянки, га	Адреса	Категорія земель	Код виду цільового призначення, назва
1	693625226	Технічна документація із землеустрою щодо інвентаризації земель на території кадастрового кварталу 85:022 обмеженого вул. Тульчинська, вул. Дмитрівська, вул. Хвойки Вікентія та вул. Кирилівська у Подільському районі м. Києва	8000000000:85:022:0004	2,0552	вулиця Дмитрівська, 16 а, Подільський район, місто Київ	Землі житлової та громадської забудови	03.12 Для будівництва та обслуговування будівель закладів комунального обслуговування
			8000000000:85:022:0005	0,9176	вулиця Кирилівська, 118/2, 116, Подільський район, місто Київ	Землі житлової та громадської забудови	02.03 Для будівництва і обслуговування багатоквартирного житлового будинку
			8000000000:85:022:0007	0,1380	вулиця Тульчинська, Подільський район, місто Київ	Землі промисловості, транспорту, електронних комунікацій, енергетики, оборони та іншого призначення	12.04 Для розміщення та експлуатації будівель і споруд автомобільного транспорту та дорожнього господарства
			8000000000:85:022:0009	0,2433	вулиця Дмитрівська, Подільський район, місто Київ	Землі промисловості, транспорту, електронних комунікацій, енергетики, оборони та іншого призначення	12.04 Для розміщення та експлуатації будівель і споруд автомобільного транспорту та дорожнього господарства
			8000000000:85:022:0010	0,1948	вулиця Тульчинська, Подільський район, місто Київ	Землі промисловості, транспорту, електронних комунікацій, енергетики, оборони та іншого призначення	12.04 Для розміщення та експлуатації будівель і споруд автомобільного транспорту та дорожнього господарства
			8000000000:85:022:0011	0,0082	вулиця Кирилівська, 116, Подільський район, місто Київ	Землі промисловості, транспорту, електронних комунікацій, енергетики, оборони та іншого призначення	14.02 Для розміщення, будівництва, експлуатації та обслуговування будівель і споруд об'єктів передачі електричної енергії
			8000000000:85:022:0012	0,3859	вулиця Кирилівська, 110, 116, 118, Подільський район, місто Київ	Землі житлової та громадської забудови	02.10 Для будівництва і обслуговування багатоквартирного житлового будинку з об'єктами торгово-розважальної та ринкової інфраструктури
			8000000000:85:022:0013	0,1801	вулиця Дмитрівська, Подільський район, місто Київ	Землі промисловості, транспорту, електронних комунікацій, енергетики, оборони та іншого призначення	12.04 Для розміщення та експлуатації будівель і споруд автомобільного транспорту та дорожнього господарства
			8000000000:85:022:0015	0,1338	вулиця Кирилівська, Подільський район, місто Київ	Землі промисловості, транспорту, електронних комунікацій, енергетики, оборони та іншого призначення	12.04 Для розміщення та експлуатації будівель і споруд автомобільного транспорту та дорожнього господарства
			8000000000:85:022:0016	0,1267	вулиця Вікентія Хвойки, Подільський район, місто Київ	Землі промисловості, транспорту, електронних комунікацій, енергетики, оборони та іншого призначення	12.04 Для розміщення та експлуатації будівель і споруд автомобільного транспорту та дорожнього господарства
			8000000000:85:022:0017	0,1100	вулиця Кирилівська, Подільський район, місто Київ	Землі промисловості, транспорту, електронних комунікацій, енергетики, оборони та іншого призначення	12.13 Земельні ділянки загального користування, які використовуються як вулиці, майдани, проїзди, дороги, набережні
			8000000000:85:022:0018	0,0186	вулиця Вікентія Хвойки, Подільський район, місто Київ	Землі промисловості, транспорту, електронних комунікацій, енергетики, оборони та іншого призначення	12.13 Земельні ділянки загального користування, які використовуються як вулиці, майдани, проїзди, дороги, набережні
			8000000000:85:022:0019	0,1220	вулиця Кирилівська, Подільський район, місто Київ	Землі промисловості, транспорту, електронних комунікацій, енергетики, оборони та іншого призначення	12.13 Земельні ділянки загального користування, які використовуються як вулиці, майдани, проїзди, дороги, набережні
8000000000:85:022:0020	0,0049	вулиця Вікентія Хвойки, Подільський район, місто Київ	Землі промисловості, транспорту, електронних комунікацій, енергетики, оборони та іншого призначення	12.13 Земельні ділянки загального користування, які використовуються як вулиці, майдани, проїзди, дороги, набережні			
2	674015287	Технічна документація із землеустрою щодо інвентаризації земель на території кадастрового кварталу 75:058 обмеженого вул. Доброхотова Академіка, вул. Семашка, бульв. Вернадського Академіка, просп. Палладіна Академіка у Святошинському	8000000000:75:058:0007	0,0080	проспект Палладіна Академіка, 24, Святошинський район, місто Київ	Землі промисловості, транспорту, електронних комунікацій, енергетики, оборони та іншого призначення	11.04 Для розміщення та експлуатації основних, підсобних і допоміжних будівель та споруд технічної інфраструктури (виробництва та розподілення газу, постачання пари та гарячої води, збирання, очищення та розподілення води)
			8000000000:75:058:0015	0,0097	бульвар Вернадського Академіка, 85Б, Святошинський район, місто Київ	Землі промисловості, транспорту, електронних комунікацій, енергетики, оборони та іншого призначення	14.02 Для розміщення, будівництва, експлуатації та обслуговування будівель і споруд об'єктів передачі електричної енергії

районі м. Києва

8000000000:75:058:0019	0,3596	бульвар Вернадського Академіка, 85в, Святошинський район, місто Київ	Землі промисловості, транспорту, електронних комунікацій, енергетики, оборони та іншого призначення	11.04 Для розміщення та експлуатації основних, підсобних і допоміжних будівель та споруд технічної інфраструктури (виробництва та розподілення газу, постачання пари та гарячої води, збирання, очищення та розподілення води)
8000000000:75:058:0013	0,0142	вулиця Доброхотова Академіка, 28, Святошинський район, місто Київ	Землі промисловості, транспорту, електронних комунікацій, енергетики, оборони та іншого призначення	14.02 Для розміщення, будівництва, експлуатації та обслуговування будівель і споруд об'єктів передачі електричної енергії
8000000000:75:058:0028	0,0096	вулиця Доброхотова Академіка, 24, Святошинський район, місто Київ	Землі промисловості, транспорту, електронних комунікацій, енергетики, оборони та іншого призначення	14.02 Для розміщення, будівництва, експлуатації та обслуговування будівель і споруд об'єктів передачі електричної енергії
8000000000:75:058:0011	0,0095	вулиця Семашка, 21, Святошинський район, місто Київ	Землі промисловості, транспорту, електронних комунікацій, енергетики, оборони та іншого призначення	14.02 Для розміщення, будівництва, експлуатації та обслуговування будівель і споруд об'єктів передачі електричної енергії
8000000000:75:058:0041	0,5217	бульвар Вернадського Академіка, 81, Святошинський район, місто Київ	Землі житлової та громадської забудови	02.03 Для будівництва і обслуговування багатоквартирного житлового будинку
8000000000:75:058:0027	0,0097	бульвар Вернадського Академіка, 83, Святошинський район, місто Київ	Землі промисловості, транспорту, електронних комунікацій, енергетики, оборони та іншого призначення	14.02 Для розміщення, будівництва, експлуатації та обслуговування будівель і споруд об'єктів передачі електричної енергії
8000000000:75:058:0003	0,3145	проспект Палладіна Академіка, Святошинський район, місто Київ	Землі промисловості, транспорту, електронних комунікацій, енергетики, оборони та іншого призначення	12.04 Для розміщення та експлуатації будівель і споруд автомобільного транспорту та дорожнього господарства
8000000000:75:058:0024	4,1826	бульвар Вернадського Академіка, 87, 87а, 85, 83, вулиця Доброхотова Академіка, 26, 28, 30, Святошинський район, місто Київ	Землі житлової та громадської забудови	02.03 Для будівництва і обслуговування багатоквартирного житлового будинку
8000000000:75:058:0006	0,0284	бульвар Вернадського Академіка, 79 літ. Б, Святошинський район, місто Київ	Землі житлової та громадської забудови	03.07 Для будівництва та обслуговування будівель торгівлі
8000000000:75:058:0043	0,0133	бульвар Вернадського Академіка, 79а, Святошинський район, місто Київ	Землі житлової та громадської забудови	02.12 Земельні ділянки загального користування, які використовуються як внутрішньоквартальні проїзди, пішохідні зони
8000000000:75:058:0005	0,3845	вулиця Доброхотова Академіка, 24, Святошинський район, місто Київ	Землі житлової та громадської забудови	02.04 Для будівництва і обслуговування будівель тимчасового проживання
8000000000:75:058:0042	0,1169	вулиця Доброхотова Академіка, Святошинський район, місто Київ	Землі житлової та громадської забудови	02.12 Земельні ділянки загального користування, які використовуються як внутрішньоквартальні проїзди, пішохідні зони
8000000000:75:058:0032	0,0089	вулиця Семашка, 21, Святошинський район, місто Київ	Землі промисловості, транспорту, електронних комунікацій, енергетики, оборони та іншого призначення	14.02 Для розміщення, будівництва, експлуатації та обслуговування будівель і споруд об'єктів передачі електричної енергії
8000000000:75:058:0035	0,2661	бульвар Вернадського Академіка, Святошинський район, місто Київ	Землі житлової та громадської забудови	02.12 Земельні ділянки загального користування, які використовуються як внутрішньоквартальні проїзди, пішохідні зони
8000000000:75:058:0029	0,9860	вулиця Семашка, 21, 20/19, Святошинський район, місто Київ	Землі житлової та громадської забудови	02.03 Для будівництва і обслуговування багатоквартирного житлового будинку
8000000000:75:058:0022	0,0507	вулиця Доброхотова Академіка, 30, Святошинський район, місто Київ	Землі промисловості, транспорту, електронних комунікацій, енергетики, оборони та іншого призначення	14.02 Для розміщення, будівництва, експлуатації та обслуговування будівель і споруд об'єктів передачі електричної енергії
8000000000:75:058:0012	0,5988	проспект Палладіна Академіка, 24, Святошинський район, місто Київ	Землі житлової та громадської забудови	02.10 Для будівництва і обслуговування багатоквартирного житлового будинку з об'єктами торгово-розважальної та ринкової інфраструктури

			8000000000:75:058:0038	0,5449	бульвар Вернадського Академіка, 81, 85, Святошинський район, місто Київ	Землі рекреаційного призначення	07.08 Земельні ділянки загального користування, які використовуються як зелені насадження загального користування
			8000000000:75:058:0014	0,6737	проспект Палладіна Академіка, Святошинський район, місто Київ	Землі рекреаційного призначення	07.08 Земельні ділянки загального користування, які використовуються як зелені насадження загального користування
			8000000000:75:058:0031	0,5204	проспект Палладіна Академіка, Святошинський район, місто Київ	Землі рекреаційного призначення	07.08 Земельні ділянки загального користування, які використовуються як зелені насадження загального користування
			8000000000:75:058:0037	0,0769	вулиця Доброхотова Академіка, 30, Святошинський район, місто Київ	Землі промисловості, транспорту, електронних комунікацій, енергетики, оборони та іншого призначення	13.02 Для розміщення та експлуатації будівель та споруд об'єктів поштового зв'язку
			8000000000:75:061:0024	0,0230	вулиця Доброхотова Академіка, 17б, Святошинський район, місто Київ	Землі житлової та громадської забудови	03.07 Для будівництва та обслуговування будівель торгівлі
			8000000000:75:058:0009	0,1479	вулиця Семашка, Святошинський район, місто Київ	Землі житлової та громадської забудови	03.07 Для будівництва та обслуговування будівель торгівлі
			8000000000:75:058:0039	0,0070	бульвар Вернадського Академіка, 85, Святошинський район, місто Київ	Землі промисловості, транспорту, електронних комунікацій, енергетики, оборони та іншого призначення	11.04 Для розміщення та експлуатації основних, підсобних і допоміжних будівель та споруд технічної інфраструктури (виробництва та розподілення газу, постачання пари та гарячої води, збирання, очищення та розподілення води)
			8000000000:75:058:0021	0,5793	вулиця Семашка, Святошинський район, місто Київ	Землі промисловості, транспорту, електронних комунікацій, енергетики, оборони та іншого призначення	12.04 Для розміщення та експлуатації будівель і споруд автомобільного транспорту та дорожнього господарства
			8000000000:75:058:0040	0,2519	вулиця Доброхотова Академіка, Святошинський район, місто Київ	Землі житлової та громадської забудови	02.12 Земельні ділянки загального користування, які використовуються як внутрішньоквартальні проїзди, пішохідні зони
			8000000000:75:058:0017	0,2575	бульвар Вернадського Академіка, Святошинський район, місто Київ	Землі промисловості, транспорту, електронних комунікацій, енергетики, оборони та іншого призначення	12.04 Для розміщення та експлуатації будівель і споруд автомобільного транспорту та дорожнього господарства
			8000000000:75:058:0033	0,0552	бульвар Вернадського Академіка, Святошинський район, місто Київ	Землі рекреаційного призначення	07.08 Земельні ділянки загального користування, які використовуються як зелені насадження загального користування
3	476527032	Технічна документація із землеустрою щодо інвентаризації земель на території кадастрового кварталу 78:128 обмеженого вул. Семена Скляренка, вул. Куренівська, пров. Куренівський, вул. Ливарська у Оболонському районі м. Києва	8000000000:78:128:0008	0,1091	провулок Куренівський, 4/8а, Оболонський район, місто Київ	Землі промисловості, транспорту, електронних комунікацій, енергетики, оборони та іншого призначення	11.02 Для розміщення та експлуатації основних, підсобних і допоміжних будівель та споруд підприємств переробної, машинобудівної та іншої промисловості
			8000000000:78:128:0009	0,7982	вулиця Ливарська, 1а, Оболонський район, місто Київ	Землі житлової та громадської забудови	03.11 Для будівництва та обслуговування будівель і споруд закладів науки
			8000000000:78:128:0015	1,2295	вулиця Скляренка Семена, 4 А, Оболонський район, місто Київ	Землі житлової та громадської забудови	03.10 Для будівництва та обслуговування адміністративних будинків, офісних будівель компаній, які займаються підприємницькою діяльністю, пов'язаною з отриманням прибутку
			8000000000:78:128:0013	0,5052	вулиця Куренівська, Оболонський район, місто Київ	Землі промисловості, транспорту, електронних комунікацій, енергетики, оборони та іншого призначення	12.13 Земельні ділянки загального користування, які використовуються як вулиці, майдани, проїзди, дороги, набережні
			8000000000:78:128:0014	0,2249	провулок Куренівський, Оболонський район, місто Київ	Землі промисловості, транспорту, електронних комунікацій, енергетики, оборони та іншого призначення	12.13 Земельні ділянки загального користування, які використовуються як вулиці, майдани, проїзди, дороги, набережні
			8000000000:78:128:0012	0,7835	провулок Куренівський, Оболонський район, місто Київ	Землі промисловості, транспорту, електронних комунікацій, енергетики, оборони та іншого призначення	12.04 Для розміщення та експлуатації будівель і споруд автомобільного транспорту та дорожнього господарства

			8000000000:78:128:0018	0,0086	провулок Куренівський, 4/8, Оболонський район, місто Київ	Землі промисловості, транспорту, електронних комунікацій, енергетики, оборони та іншого призначення	11.04 Для розміщення та експлуатації основних, підсобних і допоміжних будівель та споруд технічної інфраструктури (виробництва та розподілення газу, постачання пари та гарячої води, збирання, очищення та розподілення води)
			8000000000:78:128:0005	0,1447	провулок Куренівський, 4/8а, Оболонський район, місто Київ	Землі житлової та громадської забудови	03.12 Для будівництва та обслуговування будівель закладів комунального обслуговування
4	529952351	Технічна документація із землеустрою щодо інвентаризації земель на території кадастрового кварталу 85:821 обмеженого лісовими кварталами 14, 27, 28, 30 Пуща-Водицького лісництва, 102 Межигірського лісництва КП "Святошинське ЛПП" та 7 Лінія у Оболонському районі м. Києва	8000000000:85:821:0003	0,0111	7 Лінія, Оболонський район, місто Київ	Землі промисловості, транспорту, електронних комунікацій, енергетики, оборони та іншого призначення	14.02 Для розміщення, будівництва, експлуатації та обслуговування будівель і споруд об'єктів передачі електричної енергії
			8000000000:85:821:0004	4,1228	103-й квартал Межигірського лісництва КП "Святошинське ЛПП", Оболонський район, місто Київ	Землі лісгосподарського призначення	09.03 Для цілей підрозділів 09.01-09.02, 09.04-09.05 та для збереження та використання земель природно-заповідного фонду
			8000000000:85:821:0005	0,0137	7 Лінія, Оболонський район, місто Київ	Землі промисловості, транспорту, електронних комунікацій, енергетики, оборони та іншого призначення	14.02 Для розміщення, будівництва, експлуатації та обслуговування будівель і споруд об'єктів передачі електричної енергії
			8000000000:85:821:0006	0,3706	7 Лінія, Оболонський район, місто Київ	Землі промисловості, транспорту, електронних комунікацій, енергетики, оборони та іншого призначення	11.04 Для розміщення та експлуатації основних, підсобних і допоміжних будівель та споруд технічної інфраструктури (виробництва та розподілення газу, постачання пари та гарячої води, збирання, очищення та розподілення води)
			8000000000:85:821:0007	0,8557	16-й, 29-й квартали Пуща-Водицького лісництва КП "Святошинське ЛПП", Оболонський район, місто Київ	Землі лісгосподарського призначення	09.01 Для ведення лісового господарства і пов'язаних з ним послуг
			8000000000:85:821:0008	0,0152	7 Лінія, Оболонський район, місто Київ	Землі промисловості, транспорту, електронних комунікацій, енергетики, оборони та іншого призначення	11.04 Для розміщення та експлуатації основних, підсобних і допоміжних будівель та споруд технічної інфраструктури (виробництва та розподілення газу, постачання пари та гарячої води, збирання, очищення та розподілення води)
			8000000000:85:821:0009	3,1535	29-й квартал Пуща-Водицького лісництва КП "Святошинське ЛПП", Оболонський район, місто Київ	Землі лісгосподарського призначення	09.03 Для цілей підрозділів 09.01-09.02, 09.04-09.05 та для збереження та використання земель природно-заповідного фонду
			8000000000:85:821:0010	13,6369	15-й, 16-й квартали Пуща-Водицького лісництва КП "Святошинське ЛПП", Оболонський район, місто Київ	Землі лісгосподарського призначення	09.03 Для цілей підрозділів 09.01-09.02, 09.04-09.05 та для збереження та використання земель природно-заповідного фонду
			8000000000:85:821:0011	0,3281	вулиця 7-ма Лінія, Оболонський район, місто Київ	Землі рекреаційного призначення	07.08 Земельні ділянки загального користування, які використовуються як зелені насадження загального користування
			8000000000:85:821:0012	0,0705	29 квартал Пуща-Водицького лісництва КП "Святошинське ЛПП", Оболонський район, місто Київ	Землі лісгосподарського призначення	09.03 Для цілей підрозділів 09.01-09.02, 09.04-09.05 та для збереження та використання земель природно-заповідного фонду
5	749293524	Технічна документація із землеустрою щодо інвентаризації земель на території кадастрового кварталу 85:374 обмеженого вул. Межигірською, площею Контрактовою, вул. Костянтинівською та вул. Спаською у Подільському районі м. Києва	8000000000:85:374:0003	0,2310	вулиця Межигірська, 1, Подільський район, місто Київ	Землі історико-культурного призначення	08.01 Для забезпечення охорони об'єктів культурної спадщини
			8000000000:85:374:0002	0,0128	площа Контрактова, 2г, Подільський район, місто Київ	Землі житлової та громадської забудови	03.07 Для будівництва та обслуговування будівель торгівлі
			8000000000:85:374:0005	0,1353	вулиця Спаська, Подільський район, місто Київ	Землі промисловості, транспорту, електронних комунікацій, енергетики, оборони та іншого призначення	12.04 Для розміщення та експлуатації будівель і споруд автомобільного транспорту та дорожнього господарства
			8000000000:85:374:0006	0,4616	площа Контрактова, Подільський район, місто Київ	Землі рекреаційного призначення	07.08 Земельні ділянки загального користування, які використовуються як зелені насадження загального користування

			8000000000:85:374:0004	0,0162	вулиця Костянтинівська, Подільський район, місто Київ	Землі промисловості, транспорту, електронних комунікацій, енергетики, оборони та іншого призначення	12.13 Земельні ділянки загального користування, які використовуються як вулиці, майдани, проїзди, дороги, набережні
			8000000000:85:374:0010	0,0416	площа Контрактова, Подільський район, місто Київ	Землі промисловості, транспорту, електронних комунікацій, енергетики, оборони та іншого призначення	12.13 Земельні ділянки загального користування, які використовуються як вулиці, майдани, проїзди, дороги, набережні
			8000000000:85:374:0007	0,0548	вулиця Межигірська, Подільський район, місто Київ	Землі промисловості, транспорту, електронних комунікацій, енергетики, оборони та іншого призначення	12.04 Для розміщення та експлуатації будівель і споруд автомобільного транспорту та дорожнього господарства
			8000000000:85:374:0001	0,0189	вулиця Межигірська, Подільський район, місто Київ	Землі промисловості, транспорту, електронних комунікацій, енергетики, оборони та іншого призначення	12.07 Для розміщення та експлуатації будівель і споруд міського електротранспорту
			8000000000:85:374:0008	0,1249	вулиця Межигірська, Подільський район, місто Київ	Землі житлової та громадської забудови	02.09 Для будівництва і обслуговування паркінгів та автостоянок на землях житлової та громадської забудови
6	375240527	Технічна документація із землеустрою щодо інвентаризації земель на території кадастрового кварталу 85:291 обмеженого вул. Набережно-Луговою, вул. Оленівською та вул. Межигірською у Подільському районі м. Києва	8000000000:85:291:0006	0,0256	вулиця Межигірська, Подільський район, місто Київ	Землі промисловості, транспорту, електронних комунікацій, енергетики, оборони та іншого призначення	12.13 Земельні ділянки загального користування, які використовуються як вулиці, майдани, проїзди, дороги, набережні
			8000000000:85:291:0004	0,1375	вулиця Набережно-Лугова, Подільський район, місто Київ	Землі промисловості, транспорту, електронних комунікацій, енергетики, оборони та іншого призначення	12.04 Для розміщення та експлуатації будівель і споруд автомобільного транспорту та дорожнього господарства
			8000000000:85:291:0005	0,0814	вулиця Межигірська, Подільський район, місто Київ	Землі промисловості, транспорту, електронних комунікацій, енергетики, оборони та іншого призначення	12.04 Для розміщення та експлуатації будівель і споруд автомобільного транспорту та дорожнього господарства
			8000000000:85:291:0007	0,1244	вулиця Оленівська, Подільський район, місто Київ	Землі промисловості, транспорту, електронних комунікацій, енергетики, оборони та іншого призначення	12.04 Для розміщення та експлуатації будівель і споруд автомобільного транспорту та дорожнього господарства
			8000000000:85:291:0008	0,0035	вулиця Межигірська, 78, Подільський район, місто Київ	Землі промисловості, транспорту, електронних комунікацій, енергетики, оборони та іншого призначення	12.07 Для розміщення та експлуатації будівель і споруд міського електротранспорту
			8000000000:85:291:0009	0,0124	вулиця Межигірська, Подільський район, місто Київ	Землі промисловості, транспорту, електронних комунікацій, енергетики, оборони та іншого призначення	12.13 Земельні ділянки загального користування, які використовуються як вулиці, майдани, проїзди, дороги, набережні
			8000000000:85:291:0010	0,0087	вулиця Межигірська, Подільський район, місто Київ	Землі промисловості, транспорту, електронних комунікацій, енергетики, оборони та іншого призначення	12.13 Земельні ділянки загального користування, які використовуються як вулиці, майдани, проїзди, дороги, набережні
			8000000000:85:291:0011	1,1432	вулиця Межигірська, 76, Подільський район, місто Київ	Землі промисловості, транспорту, електронних комунікацій, енергетики, оборони та іншого призначення	12.07 Для розміщення та експлуатації будівель і споруд міського електротранспорту
			8000000000:85:291:0012	0,2564	вулиця Оленівська, Подільський район, місто Київ	Землі промисловості, транспорту, електронних комунікацій, енергетики, оборони та іншого призначення	12.04 Для розміщення та експлуатації будівель і споруд автомобільного транспорту та дорожнього господарства
			8000000000:85:291:0014	0,0147	вулиця Набережно-Лугова, Подільський район, місто Київ	Землі промисловості, транспорту, електронних комунікацій, енергетики, оборони та іншого призначення	12.13 Земельні ділянки загального користування, які використовуються як вулиці, майдани, проїзди, дороги, набережні
			8000000000:85:291:0015	0,1376	вулиця Межигірська, 76, Подільський район, місто Київ	Землі промисловості, транспорту, електронних комунікацій, енергетики, оборони та іншого призначення	12.04 Для розміщення та експлуатації будівель і споруд автомобільного транспорту та дорожнього господарства
			8000000000:85:291:0016	0,4019	вулиця Межигірська, 60, Подільський район, місто Київ	Землі промисловості, транспорту, електронних комунікацій, енергетики, оборони та іншого призначення	12.04 Для розміщення та експлуатації будівель і споруд автомобільного транспорту та дорожнього господарства
7	448524902	Технічна документація із землеустрою щодо інвентаризації земель на території кадастрового	8000000000:88:174:0047	0,0479	вулиця Гончара Олеся, 40, Шевченківський район, місто Київ	Землі історико-культурного призначення	08.03 Для іншого історико-культурного призначення

кварталу 88:174 обмеженого вул. Ярославів Вал, вул. Гончара Олеся, пров. Чеховським та вул. Бульварно-Кудрявською у Шевченківському районі м. Києва	8000000000:88:174:0046	0,2740	вулиця Гончара Олеся, Шевченківський район, місто Київ	Землі житлової та громадської забудови	02.09 Для будівництва і обслуговування паркінгів та автостоянок на землях житлової та громадської забудови
	8000000000:88:174:0016	0,3645	вулиця Гончара Олеся, 42б, 44, 46/48, Шевченківський район, місто Київ	Землі житлової та громадської забудови	02.10 Для будівництва і обслуговування багатоквартирного житлового будинку з об'єктами торгово-розважальної та ринкової інфраструктури
	8000000000:88:174:0062	0,0359	провулок Чеховський, Шевченківський район, місто Київ	Землі житлової та громадської забудови	03.07 Для будівництва та обслуговування будівель торгівлі
	8000000000:88:174:0041	0,2876	провулок Чеховський, 2, 4, 6, Шевченківський район, місто Київ	Землі житлової та громадської забудови	02.10 Для будівництва і обслуговування багатоквартирного житлового будинку з об'єктами торгово-розважальної та ринкової інфраструктури
	8000000000:88:174:0028	0,0286	провулок Чеховський, Шевченківський район, місто Київ	Землі житлової та громадської забудови	02.12 Земельні ділянки загального користування, які використовуються як внутрішньоквартальні проїзди, пішохідні зони
	8000000000:88:174:0024	0,0265	вулиця Бульварно-Кудрявська, Шевченківський район, місто Київ	Землі житлової та громадської забудови	02.09 Для будівництва і обслуговування паркінгів та автостоянок на землях житлової та громадської забудови
	8000000000:88:174:0009	0,0854	вулиця Бульварно-Кудрявська, 19, Шевченківський район, місто Київ	Землі історико-культурного призначення	08.03 Для іншого історико-культурного призначення
	8000000000:88:174:0025	0,1420	вулиця Бульварно-Кудрявська, 15, Шевченківський район, місто Київ	Землі житлової та громадської забудови	02.10 Для будівництва і обслуговування багатоквартирного житлового будинку з об'єктами торгово-розважальної та ринкової інфраструктури
	8000000000:88:174:0011	0,0601	вулиця Ярославів Вал, 29в, Шевченківський район, місто Київ	Землі житлової та громадської забудови	03.10 Для будівництва та обслуговування адміністративних будинків, офісних будівель компаній, які займаються підприємницькою діяльністю, пов'язаною з отриманням прибутку
	8000000000:88:174:0013	0,1072	вулиця Ярославів Вал, 29г, Шевченківський район, місто Київ	Землі житлової та громадської забудови	03.10 Для будівництва та обслуговування адміністративних будинків, офісних будівель компаній, які займаються підприємницькою діяльністю, пов'язаною з отриманням прибутку
	8000000000:88:174:0030	0,7172	вулиця Бульварно-Кудрявська, 76, Шевченківський район, місто Київ	Землі житлової та громадської забудови	02.03 Для будівництва і обслуговування багатоквартирного житлового будинку
	8000000000:88:174:0142	0,1203	вулиця Гончара Олеся, Шевченківський район, місто Київ	Землі житлової та громадської забудови	03.20 Земельні ділянки загального користування, які використовуються як внутрішньоквартальні проїзди, пішохідні зони
	8000000000:88:174:0032	0,0708	вулиця Ярославів Вал, 37/1, Шевченківський район, місто Київ	Землі житлової та громадської забудови	02.10 Для будівництва і обслуговування багатоквартирного житлового будинку з об'єктами торгово-розважальної та ринкової інфраструктури
	8000000000:88:174:0042	0,0763	вулиця Ярославів Вал, 33б, Шевченківський район, місто Київ	Землі житлової та громадської забудови	03.10 Для будівництва та обслуговування адміністративних будинків, офісних будівель компаній, які займаються підприємницькою діяльністю, пов'язаною з отриманням прибутку
	8000000000:88:174:0065	0,1564	вулиця Ярославів Вал, 33, Шевченківський район, місто Київ	Землі житлової та громадської забудови	03.10 Для будівництва та обслуговування адміністративних будинків, офісних будівель компаній, які займаються підприємницькою діяльністю, пов'язаною з отриманням прибутку
8000000000:88:174:0010	0,0534	вулиця Ярославів Вал, Шевченківський район, місто Київ	Землі житлової та громадської забудови	02.12 Земельні ділянки загального користування, які використовуються як внутрішньоквартальні проїзди, пішохідні зони	
8000000000:88:174:0050	0,0821	вулиця Бульварно-Кудрявська, 9б, Шевченківський район, місто Київ	Землі житлової та громадської забудови	03.10 Для будівництва та обслуговування адміністративних будинків, офісних будівель компаній, які займаються підприємницькою діяльністю, пов'язаною з отриманням прибутку	

8000000000:88:174:0057	0,0358	вулиця Ярославів Вал, 21л, Шевченківський район, місто Київ	Землі житлової та громадської забудови	03.10 Для будівництва та обслуговування адміністративних будинків, офісних будівель компаній, які займаються підприємницькою діяльністю, пов'язаною з отриманням прибутку
8000000000:88:174:0008	0,5637	вулиця Гончара Олеся, 28, 30б, 30в, вулиця Ярославів Вал, 21е, Шевченківський район, місто Київ	Землі житлової та громадської забудови	02.10 Для будівництва і обслуговування багатоквартирного житлового будинку з об'єктами торгово-розважальної та ринкової інфраструктури
8000000000:88:174:0036	0,2038	вулиця Гончара Олеся, 30а, 32а, 32б, Шевченківський район, місто Київ	Землі історико-культурного призначення	08.03 Для іншого історико-культурного призначення
8000000000:88:174:0049	0,0969	вулиця Бульварно-Кудрявська, Шевченківський район, місто Київ	Землі житлової та громадської забудови	02.12 Земельні ділянки загального користування, які використовуються як внутрішньоквартальні проїзди, пішохідні зони
8000000000:88:174:0058	0,3809	вулиця Ярославів Вал, 21г, 21д, Шевченківський район, місто Київ	Землі житлової та громадської забудови	02.10 Для будівництва і обслуговування багатоквартирного житлового будинку з об'єктами торгово-розважальної та ринкової інфраструктури
8000000000:88:174:0056	0,1689	вулиця Гончара Олеся, 24, 24а, 24б, Шевченківський район, місто Київ	Землі житлової та громадської забудови	02.10 Для будівництва і обслуговування багатоквартирного житлового будинку з об'єктами торгово-розважальної та ринкової інфраструктури
8000000000:88:174:0061	0,2320	вулиця Бульварно-Кудрявська, 11а, Шевченківський район, місто Київ	Землі житлової та громадської забудови	02.03 Для будівництва і обслуговування багатоквартирного житлового будинку
8000000000:88:174:0045	0,1408	вулиця Ярославів Вал, 21а/20, Шевченківський район, місто Київ	Землі житлової та громадської забудови	02.10 Для будівництва і обслуговування багатоквартирного житлового будинку з об'єктами торгово-розважальної та ринкової інфраструктури
8000000000:88:174:0064	0,2932	вулиця Бульварно-Кудрявська, 5, 5а, 7, Шевченківський район, місто Київ	Землі житлової та громадської забудови	02.10 Для будівництва і обслуговування багатоквартирного житлового будинку з об'єктами торгово-розважальної та ринкової інфраструктури
8000000000:88:174:0020	0,1711	вулиця Гончара Олеся, 36б, Шевченківський район, місто Київ	Землі житлової та громадської забудови	02.03 Для будівництва і обслуговування багатоквартирного житлового будинку
8000000000:88:174:0060	0,0127	вулиця Бульварно-Кудрявська, 11, Шевченківський район, місто Київ	Землі промисловості, транспорту, електронних комунікацій, енергетики, оборони та іншого призначення	14.02 Для розміщення, будівництва, експлуатації та обслуговування будівель і споруд об'єктів передачі електричної енергії
8000000000:88:174:0021	0,0768	вулиця Бульварно-Кудрявська, 9, Шевченківський район, місто Київ	Землі житлової та громадської забудови	02.10 Для будівництва і обслуговування багатоквартирного житлового будинку з об'єктами торгово-розважальної та ринкової інфраструктури
8000000000:88:174:0039	0,1064	провулок Чеховський, 8, Шевченківський район, місто Київ	Землі історико-культурного призначення	08.03 Для іншого історико-культурного призначення
8000000000:88:174:0055	0,0935	вулиця Бульварно-Кудрявська, 11, Шевченківський район, місто Київ	Землі житлової та громадської забудови	02.10 Для будівництва і обслуговування багатоквартирного житлового будинку з об'єктами торгово-розважальної та ринкової інфраструктури
8000000000:88:174:0051	0,1474	вулиця Бульварно-Кудрявська, Шевченківський район, місто Київ	Землі житлової та громадської забудови	02.12 Земельні ділянки загального користування, які використовуються як внутрішньоквартальні проїзди, пішохідні зони
8000000000:88:174:0044	0,0745	провулок Чеховський, 10, Шевченківський район, місто Київ	Землі житлової та громадської забудови	02.10 Для будівництва і обслуговування багатоквартирного житлового будинку з об'єктами торгово-розважальної та ринкової інфраструктури
8000000000:88:174:1004	0,1047	вулиця Ярославів Вал, 25, Шевченківський район, місто Київ	Землі історико-культурного призначення	08.03 Для іншого історико-культурного призначення
8000000000:88:174:0053	0,1278	провулок Чеховський, Шевченківський район, місто Київ	Землі рекреаційного призначення	07.02 Для будівництва та обслуговування об'єктів фізичної культури і спорту

		8000000000:88:174:0052	0,0570	вулиця Бульварно-Кудрявська, Шевченківський район, місто Київ	Землі житлової та громадської забудови	02.09 Для будівництва і обслуговування паркінгів та автостоянок на землях житлової та громадської забудови
		8000000000:88:174:0054	0,1605	вулиця Бульварно-Кудрявська, Шевченківський район, місто Київ	Землі промисловості, транспорту, електронних комунікацій, енергетики, оборони та іншого призначення	12.13 Земельні ділянки загального користування, які використовуються як вулиці, майдани, проїзди, дороги, набережні
		8000000000:88:174:0017	0,1610	вулиця Ярославів Вал, Шевченківський район, місто Київ	Землі промисловості, транспорту, електронних комунікацій, енергетики, оборони та іншого призначення	12.13 Земельні ділянки загального користування, які використовуються як вулиці, майдани, проїзди, дороги, набережні
		8000000000:88:174:0040	0,3689	вулиця Ярославів Вал, Шевченківський район, місто Київ	Землі промисловості, транспорту, електронних комунікацій, енергетики, оборони та іншого призначення	12.04 Для розміщення та експлуатації будівель і споруд автомобільного транспорту та дорожнього господарства
		8000000000:88:174:0026	0,5394	вулиця Гончара Олеся, Шевченківський район, місто Київ	Землі промисловості, транспорту, електронних комунікацій, енергетики, оборони та іншого призначення	12.04 Для розміщення та експлуатації будівель і споруд автомобільного транспорту та дорожнього господарства
		8000000000:88:174:0019	0,1677	вулиця Гончара Олеся, Шевченківський район, місто Київ	Землі промисловості, транспорту, електронних комунікацій, енергетики, оборони та іншого призначення	12.13 Земельні ділянки загального користування, які використовуються як вулиці, майдани, проїзди, дороги, набережні
		8000000000:88:174:0022	0,0764	провулок Чеховський, Шевченківський район, місто Київ	Землі промисловості, транспорту, електронних комунікацій, енергетики, оборони та іншого призначення	12.13 Земельні ділянки загального користування, які використовуються як вулиці, майдани, проїзди, дороги, набережні
			52,7937			

Київський міський голова

Віталій КЛИЧКО



№ з/п	Кад. номер	Код цільового призначення	Площа (га)
1	0007	11.04	0,0080
2	0015	14.02	0,0097
3	0019	11.04	0,3596
4	0013	14.02	0,0142
5	0028	14.02	0,0096
6	0011	14.02	0,0095
7	0041	02.03	0,5217
8	0027	14.02	0,0097
9	0003	12.04	0,3145
10	0024	02.03	4,1826
11	0006	03.07	0,0284
12	0043	02.12	0,0133
13	0005	02.04	0,3845
14	0042	02.12	0,1169
15	0032	14.02	0,0089
16	0035	02.12	0,2661
17	0029	02.03	0,9860
18	0022	14.02	0,0507
19	0012	02.10	0,5988
20	0038	07.08	0,5449
21	0014	07.08	0,6737
22	0031	07.08	0,5204
23	0037	13.02	0,0769
24	0009	03.07	0,1479
25	0039	11.04	0,0070
26	0021	12.04	0,5793
27	0040	02.12	0,2519
28	0017	12.04	0,2575
29	0033	07.08	0,0552
	Разом		11,0074

Умовні позначення:

— Межі земельних ділянок

№ з/п	Кад. номер	Код цільового призначення	Площа (га)
1	0024	03.07	0,0230
	Разом		0,0230



Умовні позначення:

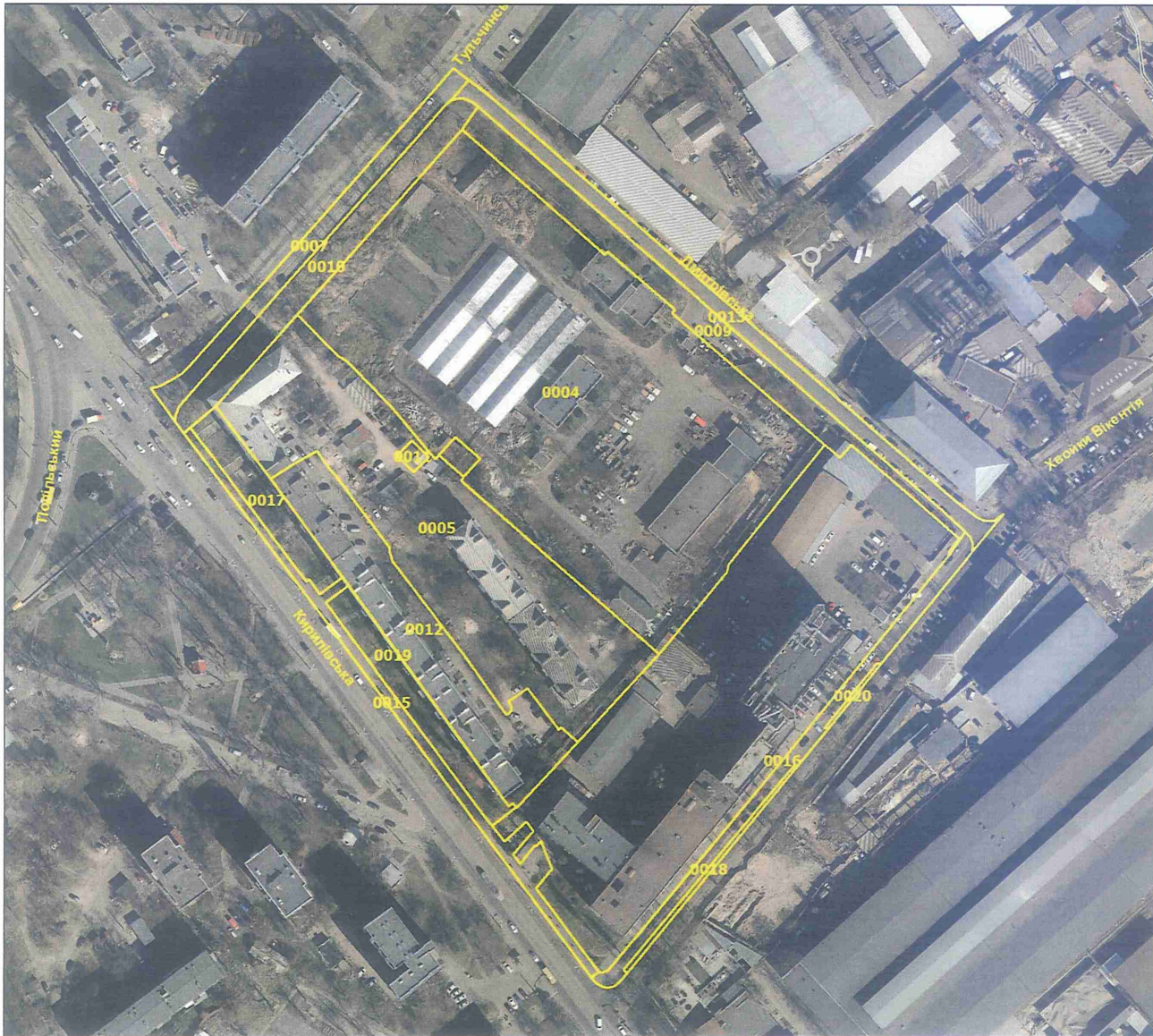
— Межі земельних ділянок



№ з/п	Кад. номер	Код цільового призначення	Площа (га)
1	0008	11.02	0,1091
2	0009	03.11	0,7982
3	0015	03.10	1,2295
4	0013	12.13	0,5052
5	0014	12.13	0,2249
6	0012	12.04	0,7835
7	0018	11.04	0,0086
8	0005	03.12	0,1447
	Разом		3,8037

Умовні позначення:

— Межі земельних ділянок



№ з/п	Кад. номер	Код цільового призначення	Площа (га)
1	0005	02.03	0,9176
2	0007	12.04	0,1380
3	0009	12.04	0,2433
4	0010	12.04	0,1948
5	0011	14.02	0,0082
6	0012	02.10	0,3859
7	0013	12.04	0,1801
8	0015	12.04	0,1338
9	0016	12.04	0,1267
10	0017	12.13	0,1100
11	0018	12.13	0,0186
12	0019	12.13	0,1220
13	0020	12.13	0,0049
14	0004	03.12	2,0552
	Разом		4,6391

Умовні позначення:

— Межі земельних ділянок



№ з/п	Кад. номер	Код цільового призначення	Площа (га)
1	0009	12.13	0,0124
2	0010	12.13	0,0087
3	0011	12.07	1,1432
4	0012	12.04	0,2564
5	0014	12.13	0,0147
6	0015	12.04	0,1376
7	0016	12.04	0,4019
8	0006	12.13	0,0256
9	0004	12.04	0,1375
10	0005	12.04	0,0814
11	0007	12.04	0,1244
12	0008	12.07	0,0035
	Разом		2,3473

Умовні позначення:

— Межі земельних ділянок



№ з/п	Кад. номер	Код цільового призначення	Площа (га)
1	0003	08.01	0,2310
2	0002	03.07	0,0128
3	0005	12.04	0,1353
4	0006	07.08	0,4616
5	0004	12.13	0,0162
6	0010	12.13	0,0416
7	0007	12.04	0,0548
8	0001	12.07	0,0189
9	0008	02.09	0,1249
	Разом		1,0971

Умовні позначення:

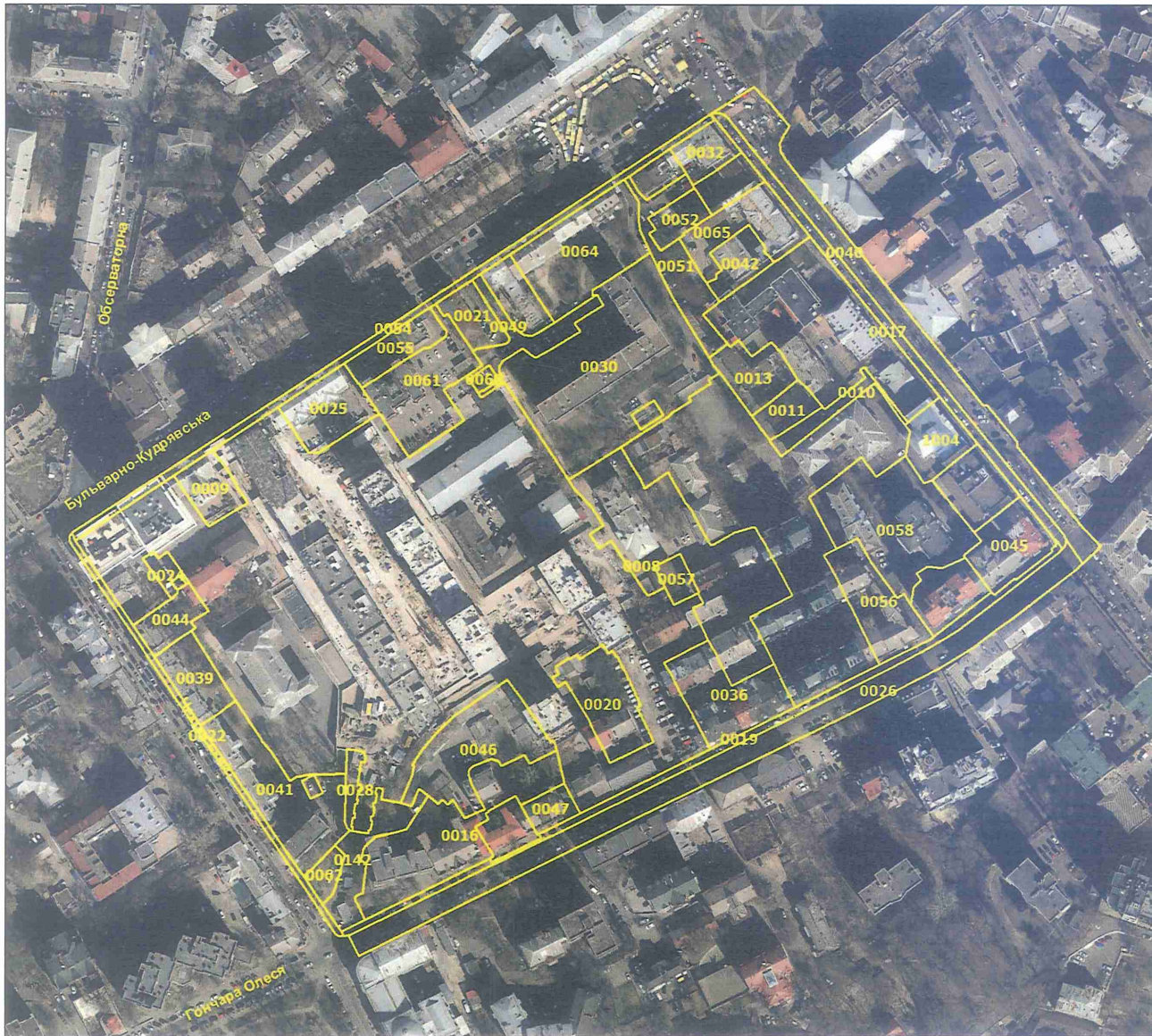
— Межі земельних ділянок



№ з/п	Кад. номер	Код цільового призначення	Площа (га)
1	0003	14.02	0,0111
2	0004	09.03	4,1228
3	0005	14.02	0,0137
4	0006	11.04	0,3706
5	0007	09.01	0,8557
6	0008	11.04	0,0152
7	0009	09.03	3,1535
8	0010	09.03	13,6369
9	0011	07.08	0,3281
10	0012	09.03	0,0705
	Разом		22,5781

Умовні позначення:

— Межі земельних ділянок



Умовні позначення:

— Межі земельних ділянок

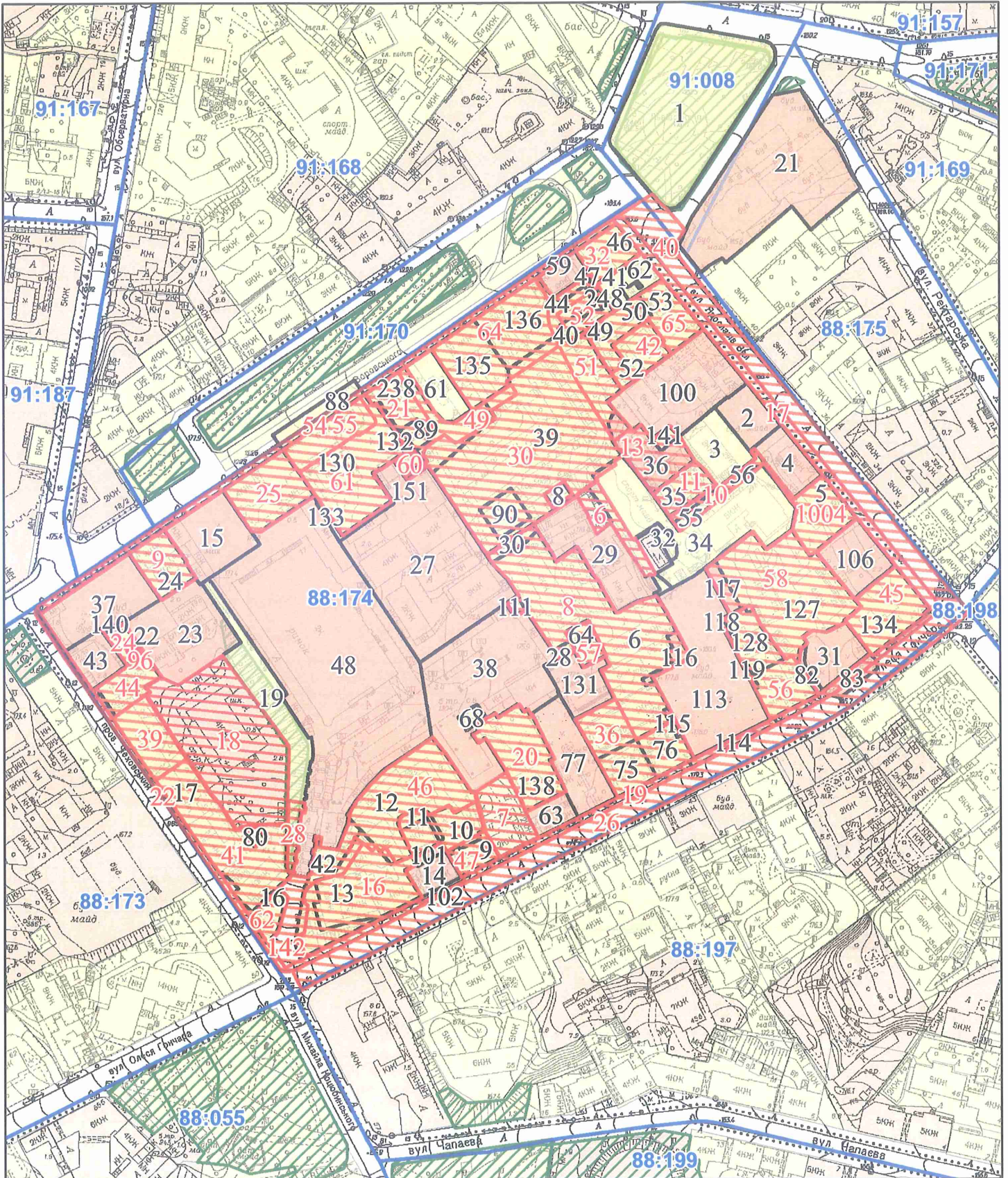
№ з/п	Кад. номер	Код цільового призначення	Площа (га)
1	0047	08.03	0,0479
2	0046	02.09	0,2740
3	0016	02.10	0,3645
4	0062	03.07	0,0359
5	0041	02.10	0,2876
6	0028	02.12	0,0286
7	0024	02.09	0,0265
8	0009	08.03	0,0854
9	0025	02.10	0,1420
10	0011	03.10	0,0601
11	0013	03.10	0,1072
12	0030	02.03	0,7172
13	0142	03.20	0,1203
14	0032	02.10	0,0708
15	0042	03.10	0,0763
16	0065	03.10	0,1564
17	0010	02.12	0,0534
18	0057	03.10	0,0358
19	0008	02.10	0,5637
20	0036	08.03	0,2038
21	0049	02.12	0,0969
22	0058	02.10	0,3809
23	0056	02.10	0,1689
24	0061	02.03	0,2320
25	0045	02.10	0,1408
26	0064	02.10	0,2932
27	0020	02.03	0,1711
28	0060	14.02	0,0127
29	0021	02.10	0,0768
30	0039	08.03	0,1064
31	0055	02.10	0,0935
32	0051	02.12	0,1474
33	0044	02.10	0,0745
34	1004	08.03	0,1047
35	0052	02.09	0,0570
36	0054	12.13	0,1605
37	0017	12.13	0,1610
38	0040	12.04	0,3689
39	0026	12.04	0,5394

РЕЄСТР ЗЕМЕЛЬНОГО КАДАСТРУ

Код зем. ділянки	Суб'єкт господарювання за яким обліковується земельна ділянка у міському земельному кадастрі	Адреса земельної ділянки	Площа кв.м.	Вид права	Дата закінч. права
85:291:0001	Київська державна академія водного транспорту імені гетьмана Петра Конашевича-Сагайдачного	вул. Оленівська, 25	3539,41	Право в процесі оформлення (Постійне користування)	
85:291:0003	Товариство з обмеженою відповідальністю "БІЛДІНГ ІНВЕСТ ГРУП"	в кварталі, обмеженому вулицями Оленівською, Межигірською, Набережно-Луговою	11742,13	Оренда до 22.12.2025	22.12.2025
85:291:0004	Відкрите акціонерне товариство "Київоздоббуд"	вул. Межигірська, 76	1229,41		
85:291:0004	Київська міська рада	вул. Набережно-Лугова	1375,00	Не визначено	
85:291:0005	Київська міська рада	вул. Межигірська	814,00	Не визначено	
85:291:0006	Київська міська рада	вул. Межигірська	256,00	Не визначено	
85:291:0007	Київська міська рада	вул. Оленівська	1244,00	Не визначено	
85:291:0008	Київська міська рада	вул. Межигірська, 78	35,00	Не визначено	
85:291:0009	Приватне акціонерне товариство "ДТЕК Київські електромережі"	вул. Оленівська, 25	81,47		
85:291:0009	Київська міська рада	вул. Межигірська	124,00	Не визначено	
85:291:0010	Об'єднаний кооператив "Подільський" по будівництву та експлуатації колективних автостоянок	вул. Межигірська, 60	6048,49		
85:291:0010	Київська міська рада	вул. Межигірська	87,00	Не визначено	
85:291:0011	Київська міська рада	вул. Межигірська, 76	11432,00	Не визначено	
85:291:0012	Київська міська рада	вул. Оленівська	2564,00	Не визначено	
85:291:0014	Комунальне підприємство "Київський метрополітен"	вул. Межигірська, 78	36,35		
85:291:0014	Київська міська рада	вул. Набережно-Лугова	147,00	Не визначено	
85:291:0015	Комунальне підприємство "Київський метрополітен"	вул. Межигірська, 76	11629,95		
85:291:0015	Київська міська рада	вул. Межигірська, 76	1376,00	Не визначено	
85:291:0016	Київська міська рада	вул. Межигірська, 60	4019,00	Не визначено	
85:291:0017	Землі не надані у власність чи користування	вул. Межигірська, 76	18,57		
85:291:0020	Землі не надані у власність чи користування		126,68		

РОБОЧІ МАТЕРІАЛИ

Витяг з бази даних міського земельного кадастру від 13.11.2023



Масштаб 1:3 000

РЕЄСТР ЗЕМЕЛЬНОГО КАДАСТРУ

Код зем. ділянки	Суб'єкт господарювання за яким обліковується земельна ділянка у міському земельному кадастрі	Адреса земельної ділянки	Площа кв.м.	Вид права	Дата закінч. права
88:174:0002	Об'єднання співвласників багатоквартирного будинку "Столиця"	вул. Ярославів Вал, 29а	787,38	Власність	
88:174:0003	Товариство з обмеженою відповідальністю "Укрмедтест"	вул. Ярославів Вал, 29б	1097,55		
88:174:0004	Товариство з обмеженою відповідальністю "Фінансово-інвестиційна компанія"Старе місто"	вул. Ярославів Вал, 27	841,45	В процесі викупу	
88:174:0005	Державний спеціалізований мистецький навчальний заклад "Київська дитяча школа мистецтв № 2 імені М.І.Вериківського"	вул. Ярославів Вал, 25	1045,74		
88:174:0006	Багатоповерхова забудова	вул. Олеся Гончара, 20/21-36	5799,28		
88:174:0006	ТОВАРИСТВО З ОБМЕЖЕНОЮ ВІДПОВІДАЛЬНІСТЮ «ЖИТЛОБУДІНВЕСТ»	вул. Ярославів Вал, 21/28	642,00	оренда (14.12.2021 - 14.12.2031)	14.12.2031
88:174:0007	Фізична особа	вул. Олеся Гончара, 38а	1072,00	Не визначено	
88:174:0008	Приватне акціонерне товариство "ДТЕК Київські електромережі"	вул. Бульварно-Кудрявська, 7б (вул. Воровського)	140,06		
88:174:0008	Київська міська рада	вул. Гончара Олеся, 28, 30б, 30в, вул. Ярославів вал, 21е	5637,00	Не визначено	
88:174:0009	Агенство нерухомого майна "Янус"	вул. Олеся Гончара, 40	407,11		
88:174:0009	Київська міська рада	вул. Бульварно-Кудрявська, 19	854,00	Не визначено	
88:174:0010	підвір'є		599,45		
88:174:0010	Київська міська рада	вул. Ярославів Вал	534,00	Не визначено	
88:174:0011	Землі не надані у власність чи користування		175,26		
88:174:0011	Київська міська рада	вул. Ярославів Вал, 29в	601,00	Не визначено	
88:174:0012	Автогаражний кооператив		2603,52		
88:174:0013	Багатоповерхова забудова	вул. Олеся Гончара, 44-46	2411,70		
88:174:0013	Київська міська рада	вул. Ярославів Вал, 29г	1072,00	Не визначено	
88:174:0014	Товариство з обмеженою відповідальністю "СЕРГО 1"	вул. Олеся Гончара, 42	487,49	Оренда до 21.01.2028	21.01.2028
88:174:0015	КОМПАНІЯ СОЛІД БЛЮ АСЕТС ЛІМІТЕД (SOLID BLUE ASSETS LIMITED)	вул. Воровського, 15а	1666,63	Власність	
88:174:0016	Землі не надані у власність чи користування		363,87		
88:174:0016	Київська міська рада	вул. Гончара Олеся, 42б, 44, 46/48	3645,00	Не визначено	
88:174:0017	Багатоповерхова забудова	пров. Чеховський, 2-10	4528,66		
88:174:0017	Київська міська рада	вул. Ярославів Вал	1610,00	Не визначено	
88:174:0018	Управління освіти Шевченківської районної в місті Києві державної адміністрації	пров. Чеховський, 4а	5002,00	постійне користування	
88:174:0019	Схил		2048,04		
88:174:0019	Київська міська рада	вул. Гончара Олеся	1677,00	Не визначено	
88:174:0020	Київська міська рада	вул. Гончара Олеся, 36б	1711,00	Не визначено	
88:174:0021	Київська міська рада	вул. Бульварно-Кудрявська, 9	768,00	Не визначено	
88:174:0022	Метробуд	вул. Воровського, 21	244,42		

Код зем. ділянки	Суб'єкт господарювання за яким обліковується земельна ділянка у міському земельному кадастрі	Адреса земельної ділянки	Площа кв.м.	Вид права	Дата закінч. права
88:174:0022	Київська міська рада	пров. Чеховський	764,00	Не визначено	
88:174:0023	Державне підприємство Державний проектний інститут "Укрметротунельпроект"	вул. Воровського, 19в, 21	2434,43	Постійне користування	
88:174:0024	Багатоповерхова забудова	вул. Воровського, 19	867,83		
88:174:0024	Київська міська рада	вул. Бульварно-Кудрявська	265,00	Не визначено	
88:174:0025	Житлово-експлуатаційна ділянка N 401 Товариство з обмеженою відповідальністю спільне підприємство з іноземними інвестиціями українсько-англійське "Стоік"	вул. Воровського, 15	1409,36		
88:174:0025	Київська міська рада	вул. Бульварно-Кудрявська, 15	1420,00	Не визначено	
88:174:0026	Київська міська рада	вул. Гончара Олеся	5394,00	Не визначено	
88:174:0027	Служба безпеки України	вул. Воровського, 11	6406,12	Постійне користування	
88:174:0028	Приватні гаражі		72,30		
88:174:0028	Київська міська рада	пров. Чеховський	286,00	Не визначено	
88:174:0029	Товариство з обмеженою відповідальністю "Житлобудінвест"	вул. Ярославів Вал, 21	2019,97	Оренда до 15.03.2034	15.03.2034
88:174:0030	Приватні гаражі		202,67		
88:174:0030	Київська міська рада	вул. Бульварно-Кудрявська, 7б	7172,00	Не визначено	
88:174:0031	Посольство Грузії в Україні	вул. Олеся Гончара, 22	951,72	Оренда на 49 років	03.02.2054
88:174:0032	Землі не надані у власність чи користування		612,00		
88:174:0032	Київська міська рада	вул. Ярославів Вал, 37/1	708,00	Не визначено	
88:174:0034	Управління освіти Шевченківської районної в місті Києві державної адміністрації	вул. Ярославів Вал, 27	3651,91		
88:174:0035	Закрите Київське акціонерне товариство "Скломонтаж" Фізична особа Фізична особа Фізична особа	вул. Ярославів Вал, 29в	595,90		
88:174:0036	Товариство з обмеженою відповідальністю "НАГУС"	вул. Ярославів Вал, 29г	1074,74	Право в процесі оформлення (Оренда на 15 років)	
88:174:0036	Київська міська рада	вул. Гончара Олеся, 30а, 32а, 32б	2038,00	Не визначено	
88:174:0037	Товариство з обмеженою відповідальністю "АС-МВК"	вул. Воровського, 21	1943,41	Власність	
88:174:0038	КОМПАНІЯ СОЛІД БЛЮ АССЕТС ЛІМІТЕД (SOLID BLUE ASSETS LIMITED)	вул. Олеся Гончара, 38б	4884,91	Власність	
88:174:0039	Управління житловими будинками управління справами Верховної ради України	вул. Воровського, 7б	7535,49		
88:174:0039	Київська міська рада	пров. Чеховський, 8	1064,00	Не визначено	
88:174:0040	Приватні гаражі		182,43		
88:174:0040	Київська міська рада	вул. Ярославів Вал	3689,00	Не визначено	
88:174:0041	Військова частина Р 9283		324,51		
88:174:0041	Київська міська рада	пров. Чеховський, 2, 4, 6	2876,00	Не визначено	
88:174:0042	асфальтований майданчик		1159,80		
88:174:0042	Київська міська рада	вул. Ярославів Вал, 33б	763,00	Не визначено	

Код зем. ділянки	Суб'єкт господарювання за яким обліковується земельна ділянка у міському земельному кадастрі	Адреса земельної ділянки	Площа кв.м.	Вид права	Дата закінч. права
88:174:0043	Фізична особа	вул. Воровського, 23/10	689,23	Право в процесі оформлення (Оренда на 10 років)	
88:174:0044	Асфальтовий майданчик		179,37		
88:174:0044	Київська міська рада	пров. Чеховський, 10	745,00	Не визначено	
88:174:0045	Київська міська рада	вул. Ярославів Вал, 21а/20	1408,00	Не визначено	
88:174:0046	ЖЕД №401 Радянського району Товариство з обмеженою відповідальністю "Львівська брама плюс"	вул. Ярославів Вал, 37/1	735,38		
88:174:0046	Київська міська рада	вул. Гончара Олесея	2740,00	Не визначено	
88:174:0047	Товариство з обмеженою відповідальністю "Львівська брама плюс"	вул. Ярославів Вал, 37/1	18,14		
88:174:0047	Київська міська рада	вул. Гончара Олесея, 40	479,00	Не визначено	
88:174:0048	КОМПАНІЯ СОЛІД БЛЮ АССТЕТС ЛІМІТЕД (SOLID BLUE ASSETS LIMITED)	вул. Олесея Гончара, 48/2	13264,24	Власність	
88:174:0049	Комунальне підприємство "Керуюча компанія з обслуговування житлового фонду Шевченківського району м.Києва"	вул. Бульварно-Кудрявська, 1/37 літ. Е	133,12		
88:174:0049	Київська міська рада	вул. Бульварно-Кудрявська	969,00	Не визначено	
88:174:0050	Комунальне підприємство "Київпастрас" Товариство з обмеженою відповідальністю "АКО ТРЕЙД"	вул. Ярославів Вал, 33	756,48		
88:174:0051	Київська міська рада	вул. Бульварно-Кудрявська	1474,00	Не визначено	
88:174:0052	Комунальне підприємство "Київжитлоспецексплуатація" Товариство з обмеженою відповідальністю "Перемога" Фізична особа Фізична особа	вул. Ярославів Вал, 33б	758,66		
88:174:0052	Київська міська рада	вул. Бульварно-Кудрявська	570,00	Не визначено	
88:174:0053	Комунальне підприємство "Київпастрас" Товариство з обмеженою відповідальністю "Архітектурно-будівельна компанія"Натхнення" Товариство з обмеженою відповідальністю "АР-НУВО" Фізична особа	вул. Ярославів Вал, 33а	824,57		
88:174:0054	Київська міська рада	вул. Бульварно-Кудрявська	1605,00	Не визначено	
88:174:0055	Землі не надані у власність чи користування		120,86		
88:174:0055	Київська міська рада	вул. Бульварно-Кудрявська, 11	935,00	Не визначено	
88:174:0056	Землі не надані у власність чи користування		415,40		
88:174:0056	Київська міська рада	вул. Гончара Олесея, 24, 24а, 24б	1689,00	Не визначено	
88:174:0057	Київська міська рада	вул. Бульварно-Кудрявська, 96	358,00	Не визначено	
88:174:0058	Київська міська рада	вул. Ярославів Вал, 21г, 21д	3809,00	Не визначено	
88:174:0059	Товариство з обмеженою відповідальністю "АТЕК-Сервіс"	вул. Воровського, 3	424,49	Оренда на 25 років	14.01.2028
88:174:0060	Київська міська рада	вул. Бульварно-Кудрявська, 11	127,00	Не визначено	

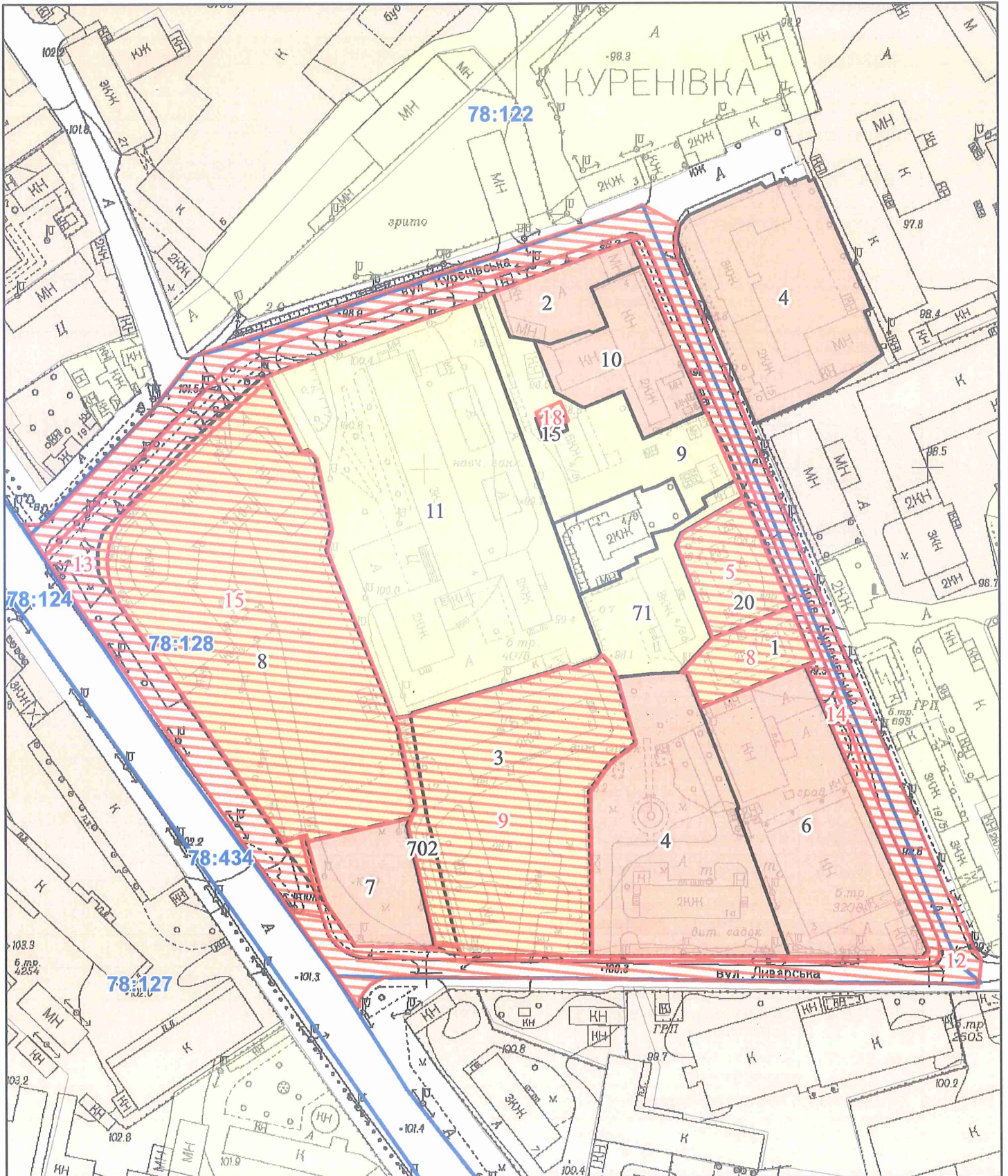
Код зем. ділянки	Суб'єкт господарювання за яким обліковується земельна ділянка у міському земельному кадастрі	Адреса земельної ділянки	Площа кв.м.	Вид права	Дата закінч. права
88:174:0061	Товариство з обмеженою відповідальністю "Лінз експрес" Товариство з обмеженою відповідальністю "Інтероко" Фізична особа Фізична особа	вул. Воровського, 9 літ. "Б"	814,97		
88:174:0061	Київська міська рада	вул. Бульварно-Кудрявська, 11а	2320,00	Не визначено	
88:174:0062	Служба безпеки України	вул. Ярославів Вал, 35а	319,55		
88:174:0062	Київська міська рада	пров. Чеховський	359,00	Не визначено	
88:174:0063	Товариство з обмеженою відповідальністю "Гарант Брок Буд"	вул. Олеся Гончара, 36а	455,36	Оренда на 15 років	22.06.2027
88:174:0064	Комунальне підприємство "Київжитлоспецексплуатація"	вул. Ярославів Вал, 21л	348,09		
88:174:0064	Київська міська рада	вул. Бульварно-Кудрявська, 5, 5а, 7	2932,00	Не визначено	
88:174:0065	Київська міська рада	вул. Ярославів Вал, 33	1564,00	Не визначено	
88:174:0068	Приватне акціонерне товариство "ДТЕК Київські електромережі"	вул. Бульварно-Кудрявська, 17 (вул. Воровського)	128,74		
88:174:0075	Житлово-експлуатаційна ділянка N 401 Товариство з обмеженою відповідальністю фірма "БЕТА"	вул. Олеся Гончара, 32а	679,87		
88:174:0076	Житлово-експлуатаційна ділянка N 401 Товариство з обмеженою відповідальністю фірма "БЕТА"	вул. Олеся Гончара, 30а	602,01		
88:174:0077	Посольство Латвійської Республіки в Україні	вул. Олеся Гончара, 34	1600,05	Оренда на 49 років	09.11.2055
88:174:0080	Приватне акціонерне товариство "ДТЕК Київські електромережі"	пров. Чеховський, 26	81,88		
88:174:0082	Посольство Грузії в Україні	вул. Олеся Гончара, 22	113,71	Оренда на 1 рік (термін дії скінчився)	03.02.2006
88:174:0083	Посольство Грузії в Україні	вул. Олеся Гончара, 22	336,96	Оренда на 1 рік (термін дії скінчився)	03.02.2006
88:174:0088	Землі не надані у власність чи користування	вул. Воровського, 11	598,09		
88:174:0089	Землі не надані у власність чи користування	вул. Воровського, 11	174,15		
88:174:0090	Землі не надані у власність чи користування	вул. Воровського, 11	473,12		
88:174:0096	Комунальне підприємство "Київський метрополітен"	вул. Бульварно-Кудрявська, 19	33,00	постійне користування	
88:174:0100	Уряд Канади в особі Посольства Канади в Україні	вул. Ярославів Вал, 31	2766,79	Власність	
88:174:0101	Товариство з обмеженою відповідальністю "Серго"	вул. Олеся Гончара, 42	109,42	Оренда на 3 роки (термін дії скінчився)	21.01.2006
88:174:0102	Товариство з обмеженою відповідальністю "Серго"	вул. Олеся Гончара, 42	75,71	Оренда на 3 роки (термін дії скінчився)	21.01.2006
88:174:0106	Товариство з обмеженою відповідальністю "Альянс-центр"	вул. Ярославів Вал, 23	1149,04	Оренда на 25 років	13.09.2029
88:174:0111	Землі не надані у власність чи користування		74,26		
88:174:0113	Військова частина А-2601	вул. Олеся Гончара, 26-28	4060,33	Оренда на 30 місяців (термін дії скінчився)	25.06.2005
88:174:0114	Військова частина А-2601	вул. Олеся Гончара, 26-28	242,90	Оренда на 30 місяців (термін дії скінчився)	25.06.2005
88:174:0115	Військова частина А-2601	вул. Олеся Гончара, 26-28	54,70	Оренда на 30 місяців (термін дії скінчився)	25.06.2005

Код зем. ділянки	Суб'єкт господарювання за яким обліковується земельна ділянка у міському земельному кадастрі	Адреса земельної ділянки	Площа кв.м.	Вид права	Дата закінч. права
88:174:0116	Військова частина А-2601	вул. Олеся Гончара, 26-28	206,46	Оренда на 30 місяців (термін дії скінчився)	25.06.2005
88:174:0117	Військова частина А-2601	вул. Олеся Гончара, 26-28	254,41	Оренда на 30 місяців (термін дії скінчився)	25.06.2005
88:174:0118	Військова частина А-2601	вул. Олеся Гончара, 26-28	42,00	Оренда на 30 місяців (термін дії скінчився)	25.06.2005
88:174:0119	Військова частина А-2601	вул. Олеся Гончара, 26-28	53,82	Оренда на 30 місяців (термін дії скінчився)	25.06.2005
88:174:0127	Землі не надані у власність чи користування	вулиця Олеся Гончара/вулиця Ярославів Вал, 20/21-36; вулиця Ярославів Вал, 21г	4400,01		
88:174:0128	Фізична особа Комунальне підприємство по утриманню житлового господарства Шевченківського району м.Києва	вул. Олеся Гончара, 24 літ. "Б"	753,24		
88:174:0130	Відкрите акціонерне товариство "Державний експортно-імпортний банк України" Об'єднання співвласників багатоквартирного будинку "Оселя"	вул. Воровського, 11а-11б	3262,15		
88:174:0131	Об'єднання співвласників багатоквартирного будинку "Гончар"	вул. Олеся Гончара, 32в	945,17	Власність	
88:174:0132	Землі не надані у власність чи користування	вул. Воровського	170,22		
88:174:0133	Землі не надані у власність чи користування	вул. Воровського	171,07		
88:174:0134	Об'єднання співвласників багатоквартирного будинку "Ярило" Товариство з обмеженою відповідальністю "Сакура і Ко" Фізична особа	вул. Ярославів Вал, 21а	1408,06		
88:174:0135	Товариство з обмеженою відповідальністю "АЛЛА-СЕРВІС" Комунальне підприємство по утриманню житлового господарства Шевченківської районної у м.Києві ради Фізична особа	вул. Воровського, 7 літ. "А"	1366,26		
88:174:0136	Комунальне підприємство по утриманню житлового господарства Шевченківської районної у м.Києві ради Приватне підприємство "Арт-Сервіс" Товариство з обмеженою відповідальністю "ІРМІД"	вул. Бульварно-Кудрявська, 5а	1823,94		
88:174:0138	Багатоповерхова забудова	вул. Олеся Гончара, 20/21-36	1708,80		
88:174:0140	Землі не надані у власність чи користування	вул. Воровського, 19	17,49		
88:174:0141	Землі не надані у власність чи користування	вул. Ярославів Вал, 31	119,37		
88:174:0142	Київська міська рада	вул. Гончара Олеся	1203,00	Не визначено	
88:174:0151	Публічне акціонерне товариство "КІЇВЕНЕРГО"	вул. Бульварно-Кудрявська, 11 (вул. Воровського)	127,30		
88:174:0238	Багатоповерхова забудова	вул. Воровського, 37/1-9а	1643,37		
88:174:0248	Приватний гараж		20,61		
88:174:1004	Київська міська рада	вул. Ярославів Вал, 25	1047,00	Не визначено	
88:175:0021	Київська міська рада	вул. Ярославів Вал, 40	5611,19	Комунальна власність	

Код зем. ділянки	Суб'єкт господарювання за яким обліковується земельна ділянка у міському земельному кадастрі	Адреса земельної ділянки	Площа кв.м.	Вид права	Дата закінч. права
91:008:0001	Комунальне підприємство по утриманню зелених насаджень Шевченківського району м.Києва	площа Львівська	6308,42		

РОБОЧІ МАТЕРІАЛИ

Витяг з бази даних міського земельного кадастру від 13.11.2023



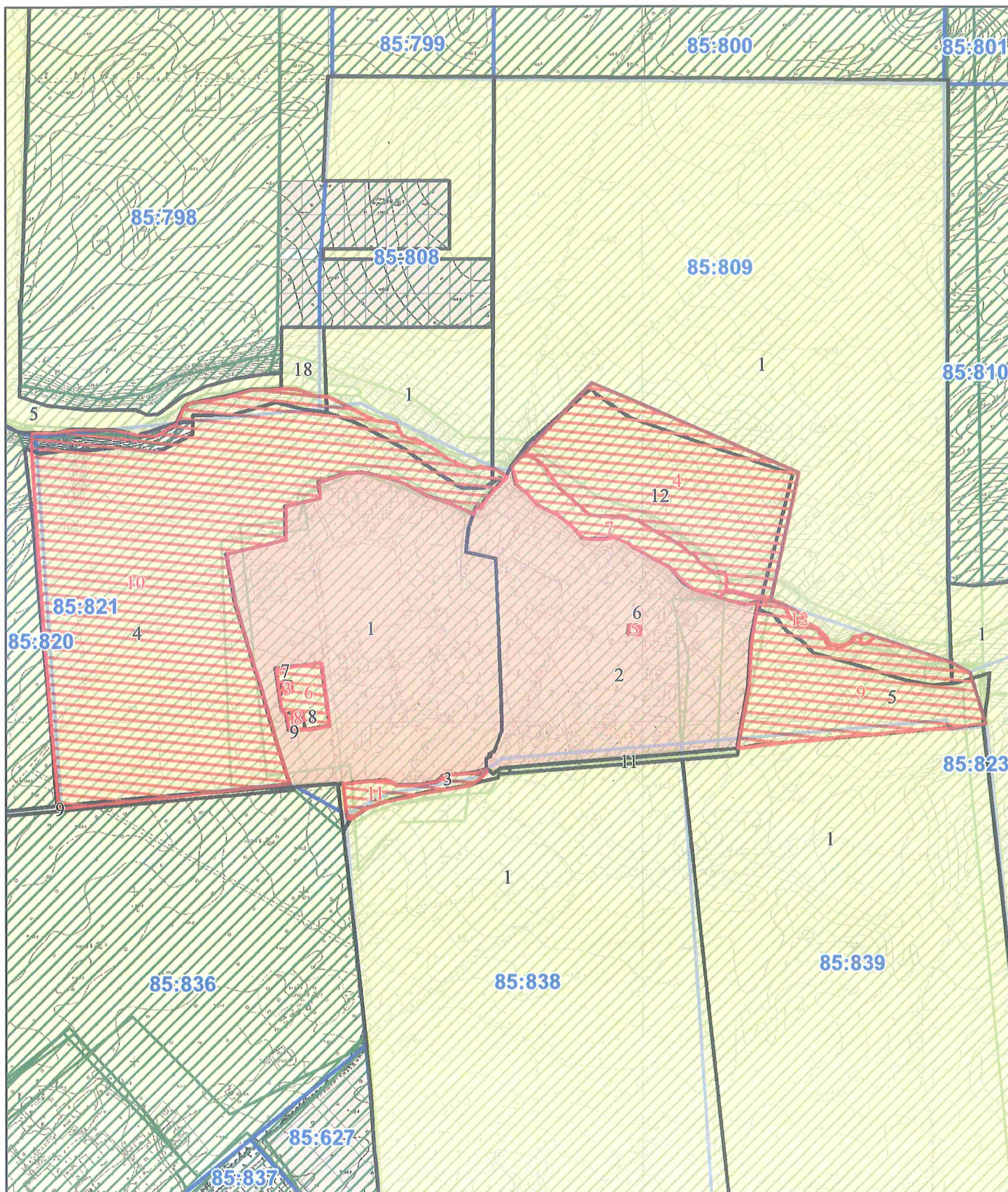
Масштаб 1:2 000

РЕЄСТР ЗЕМЕЛЬНОГО КАДАСТРУ

Код зем. ділянки	Суб'єкт господарювання за яким обліковується земельна ділянка у міському земельному кадастрі	Адреса земельної ділянки	Площа кв.м.	Вид права	Дата закінч. права
78:122:0004	ТОВАРИСТВО З ОБМЕЖЕНОЮ ВІДПОВІДАЛЬНІСТЮ "МЕДІА ІНВЕСТ ГРУП"	пров. Куренівський, 15	4988,60	Право в процесі оформлення (Оренда на 10 років)	
78:128:0001	Товариство з обмеженою відповідальністю "Полімер-1"	пров. Куренівський, 4/8а	1114,73		
78:128:0002	Приватне підприємство "МЕТАЛ-СС"	пров. Куренівський, 2/8	1230,54	Власність	
78:128:0003	Державне підприємство "Київський експертно-технічний центр"	вул. Ливарська, 1а	7307,82		
78:128:0004	Приватне акціонерне товариство "Інститут розвитку передових технологій"	вул. Ливарська, 1 літ. "А"	6103,68	Оренда до 01.09.2032	01.09.2032
78:128:0005	Київська міська рада	пров. Куренівський, 4/8а	1447,00	Не визначено	
78:128:0006	Товариство з обмеженою відповідальністю "ФОРУМ ЕВОЛЮШН"	пров. Куренівський, 12	5598,00	Оренда на 5 років	16.11.2021
78:128:0007	Публічне акціонерне товариство "Концерн Галнафтогаз"	вул. Семена Скляренка, 4	1809,68	Власність	
78:128:0008	Публічне акціонерне товариство "Діамантбанк"	вул. Семена Скляренка, 4 літ. "А"	12667,75		
78:128:0008	Київська міська рада	пров. Куренівський, 4/8а	1091,00	Не визначено	
78:128:0009	Комунальне підприємство "Керуюча компанія з обслуговування житлового фонду Оболонського району м.Києва"	пров. Куренівський, 4/8	3331,74		
78:128:0009	Київська міська рада	вул. Ливарська, 1а	7982,00	Не визначено	
78:128:0010	Приватне підприємство "ОТО"	пров. Куренівський, 4/8	2262,19	Оренда на 15 років	21.12.2022
78:128:0011	Державний навчальний заклад "Центр професійної освіти технологій та дизайну м.Києва"	пров. Куренівський, 4	12685,66		
78:128:0012	Київська міська рада	пров. Куренівський	7835,00	Не визначено	
78:128:0013	Київська міська рада	вул. Куренівська	5052,00	Не визначено	
78:128:0014	Київська міська рада	пров. Куренівський	2249,00	Не визначено	
78:128:0015	Комунальне підприємство виконавчого органу Київради (Київської міської державної адміністрації) "Київтеплоенерго"	пров. Куренівський, 4/8	86,48		
78:128:0015	Київська міська рада	вул. Скляренка Семена, 4А	12295,00	Не визначено	
78:128:0018	Київська міська рада	пров. Куренівський, 4/8	86,00	Не визначено	
78:128:0020	Землі не надані у власність чи користування	пров. Куренівський, 4/8а	1528,32		
78:128:0071	Землі не надані у власність чи користування	пров. Куренівський, 4/8а	2025,81		
78:128:0702	Не інвентаризовано		697,02		

РОБОЧІ МАТЕРІАЛИ

Витяг з бази даних міського земельного кадастру від 13.11.2023



Масштаб 1:6 000

РЕЄСТР ЗЕМЕЛЬНОГО КАДАСТРУ

Код зем. ділянки	Суб'єкт господарювання за яким обліковується земельна ділянка у міському земельному кадастрі	Адреса земельної ділянки	Площа кв.м.	Вид права	Дата закінч. права
85:798:0005	Санаторний комплекс "Пуща Озерна" державного управління справами	смт.Пуща-Водиця, Лінія 14	511078,19		
85:798:0018	Комунальне підприємство "Святошинське лісопаркове господарство"	Мінське шосе	7388,00		
85:808:0001	Комунальне підприємство "Святошинське лісопаркове господарство"	Мінське шосе	60686,05		
85:809:0001	Комунальне підприємство "Святошинське лісопаркове господарство"	Мінське шосе	280783,43		
85:821:0001	Дитячий санаторій "Ялинка" Київського міського дитячого санаторно-курортного медичного об'єднання	вул. 7-ма Лінія	90188,16	Постійне користування	
85:821:0002	Український госпіталь для воїнів-інтернаціоналістів "Лісова Поляна"	вул. 7-ма Лінія	75405,95	Постійне користування	
85:821:0003	Землі не надані у власність чи користування	вул. 7-ма Лінія	3893,70		
85:821:0003	Київська міська рада	7 Лінія	111,00	Не визначено	
85:821:0004	Комунальне підприємство "Святошинське лісопаркове господарство"	вул. 7-ма Лінія	125522,51		
85:821:0004	Київська міська рада	103-й квартал Межигірського лісництва КП "Святошинське ЛППГ"	41228,00	Не визначено	
85:821:0005	Комунальне підприємство "Святошинське лісопаркове господарство"	вул. 7-ма Лінія	25097,20		
85:821:0005	Київська міська рада	7 Лінія	137,00	Не визначено	
85:821:0006	Приватне акціонерне товариство "ДТЕК Київські електромережі"	вул. 7-ма Лінія	137,42		
85:821:0006	Київська міська рада	7 Лінія	3706,00	Не визначено	
85:821:0007	Приватне акціонерне товариство "ДТЕК Київські електромережі"	вул. 7-ма Лінія	164,98		
85:821:0007	Київська міська рада	16-й, 29-й квартали Пуща-Водицького лісництва КП "Святошинське ЛППГ"	8557,00	Не визначено	
85:821:0008	Комунальне підприємство виконавчого органу Київради (Київської міської державної адміністрації) "Київтеплоенерго"	вул.Лісова Поляна, 1	3392,62		
85:821:0008	Київська міська рада	7 Лінія	152,00	Не визначено	
85:821:0009	Комунальне підприємство виконавчого органу Київради (Київської міської державної адміністрації) "Київтеплоенерго"	вул.Лісова Поляна, 1	411,89		
85:821:0009	Київська міська рада	29-й квартал Пуща-Водицького лісництва КП "Святошинське ЛППГ"	31535,00	Не визначено	
85:821:0010	Київська міська рада	15-й, 16-й квартали Пуща-Водицького лісництва КП "Святошинське ЛППГ"	136369,00	Не визначено	
85:821:0011	Комунальне підприємство "Святошинське лісопаркове господарство"	вул. 7-ма Лінія	1989,99		
85:821:0011	Київська міська рада	7-ма Лінія	3281,00	Не визначено	
85:821:0012	Комунальне підприємство "Святошинське лісопаркове господарство"	вул. 7-ма Лінія	45774,58		

Код зем. ділянки	Суб'єкт господарювання за яким обліковується земельна ділянка у міському земельному кадастрі	Адреса земельної ділянки	Площа кв.м.	Вид права	Дата закінч. права
85:821:0012	Київська міська рада	29 квартал Пуща-Водицького лісництва КП "Святошинське ЛПГ"	705,00	Не визначено	
85:823:0001	Комунальне підприємство "Святошинське лісопаркове господарство"	Мінське шосе	369797,40		
85:836:0009	Комунальне підприємство "Святошинське лісопаркове господарство"		2968,87		
85:838:0001	Комунальне підприємство "Святошинське лісопаркове господарство"	вул. 7-ма Лінія	287614,46		
85:839:0001	Комунальне підприємство "Святошинське лісопаркове господарство"	вул. 7-ма Лінія	254934,51		

РЕЄСТР ЗЕМЕЛЬНОГО КАДАСТРУ

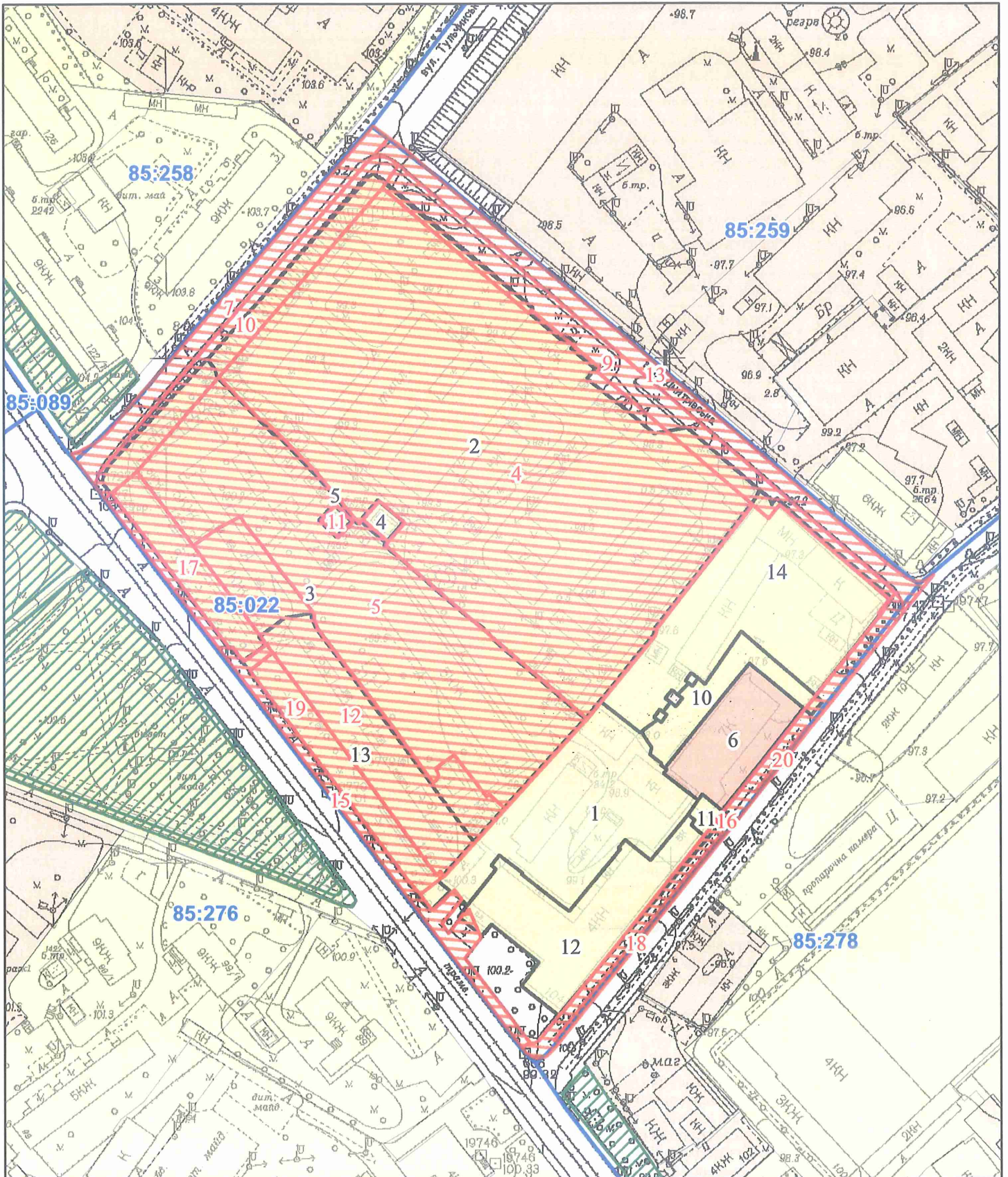
Код зем. ділянки	Суб'єкт господарювання за яким обліковується земельна ділянка у міському земельному кадастрі	Адреса земельної ділянки	Площа кв.м.	Вид права	Дата закінч. права
75:058:0001	Публічне акціонерне товариство "Укртелеком"	бульв. Академіка Вернадського, 79а	3138,13		
75:058:0002	Фізична особа	просп. Академіка Вернадського, 79 літ. Б	284,06		
75:058:0003	Приватне акціонерне товариство "ДТЕК Київські електромережі"	бульв. Академіка Вернадського, 79	70,96		
75:058:0003	Київська міська рада	просп. Палладіна Академіка	3145,00	Не визначено	
75:058:0004	Комунальне підприємство виконавчого органу Київради (Київської міської державної адміністрації) "Київтеплоенерго"	вул. Академіка Доброхотова, 30	286,03		
75:058:0005	Акціонерне товариство "Київгаз"	просп. Академіка Палладіна, 24	80,03		
75:058:0005	Київська міська рада	вул. Доброхотова Академіка, 24	3845,00	Не визначено	
75:058:0006	Приватне акціонерне товариство "ДТЕК Київські електромережі"	бульв. Академіка Вернадського, 83	97,25		
75:058:0006	Київська міська рада	бульв. Вернадського Академіка, 79 літ. Б	284,00	Не визначено	
75:058:0007	Департамент експлуатації водопровідного господарства Публічного акціонерного товариства "Акціонерна компанія"Київводоканал"	просп. Академіка Вернадського	3596,52		
75:058:0007	Київська міська рада	просп. Палладіна Академіка, 24	80,00	Не визначено	
75:058:0008	Товариство з обмеженою відповідальністю "ЗВ'ЯЗОК ПЛЮС"	бульв. Академіка Вернадського, 79а	439,40	Оренда на 5 років (термін дії скінчився)	23.02.2020
75:058:0009	Приватне акціонерне товариство "ДТЕК Київські електромережі"	вул. Академіка Доброхотова, 23а	141,63		
75:058:0009	Київська міська рада	вул. Семашка	1479,00	Не визначено	
75:058:0010	Дошкільний виховний заклад N 463 "Яблунька" НАН України	вул. Академіка Доброхотова, 24а	10484,12		
75:058:0011	Приватне акціонерне товариство "ДТЕК Київські електромережі"	вул. Академіка Доброхотова, 26а	95,76		
75:058:0011	Київська міська рада	вул. Семашка, 21	95,00	Не визначено	
75:058:0012	Приватне акціонерне товариство "ДТЕК Київські електромережі"	масив Святошин, вул. Семашка, 21	94,87		
75:058:0012	Київська міська рада	просп. Палладіна Академіка, 24	5988,00	Не визначено	
75:058:0013	Відділ освіти державної адміністрації Ленінградського району м.Києва	вул. Семашка, 9	18240,47		
75:058:0013	Київська міська рада	вул. Доброхотова Академіка, 28	142,00	Не визначено	
75:058:0014	Житлово-будівельний кооператив "Металург"	бульв. Академіка Вернадського, 81	7811,73		
75:058:0014	Київська міська рада	просп. Палладіна Академіка	6737,00	Не визначено	
75:058:0015	Приватне акціонерне товариство "ДТЕК Київські електромережі"	бульв. Академіка Вернадського, 81-83	96,58		
75:058:0015	Київська міська рада	бульв. Вернадського Академіка, 85б	97,00	Не визначено	
75:058:0016	Землі не надані у власність чи користування	просп. Академіка Палладіна	5205,22		
75:058:0017	Житлово-комунальна контора №1		59219,90		
75:058:0017	Київська міська рада	бульв. Вернадського Академіка	2575,00	Не визначено	

Код зем. ділянки	Суб'єкт господарювання за яким обліковується земельна ділянка у міському земельному кадастрі	Адреса земельної ділянки	Площа кв.м.	Вид права	Дата закінч. права
75:058:0018	Державне Управління матеріально-технічного забезпечення Національної академії наук України	бульв. Академіка Вернадського, 79	3248,60	Постійне користування	
75:058:0019	Торговий павільйон ПП Ніщіменко В.П.	вул. Академіка Доброхотова, 28	221,07		
75:058:0019	Київська міська рада	бульв. Вернадського Академіка, 85в	3596,00	Не визначено	
75:058:0020	Приватне акціонерне товариство "ДТЕК Київські електромережі"	бульв. Академіка Вернадського, 79а (літ.Ж)	89,84		
75:058:0021	Київська міська рада	вул. Семашка	5793,00	Не визначено	
75:058:0022	Київська міська рада	вул. Доброхотова Академіка, 30	507,00	Не визначено	
75:058:0023	Релігійна громада Української Православної Церкви Київського Патріархату парафії Святого Миколи Святоші Преподобного Києво-Печерського у Святошинському районі м.Києва	бульв. Академіка Вернадського, 85	323,00	Постійне користування	
75:058:0024	Київська міська рада	бульв. Вернадського Академіка, 87, 87а, 85, 83, вул. Доброхотова Академіка, 26, 28, 30	41826,00	Не визначено	
75:058:0025	Приватне акціонерне товариство "Акціонерна компанія"Київводоканал"	вул. Академіка Доброхотова, 30-А	72,00	оренда (28.12.2022 - 28.12.2032)	28.12.2032
75:058:0026	Землі не надані у власність чи користування	бульв. Академіка Вернадського, 79а	133,42		
75:058:0027	Житлово-комунальне державне підприємство Національної академії наук України	вул. Академіка Доброхотова, 24	3844,74		
75:058:0027	Київська міська рада	бульв. Вернадського Академіка, 83	97,00	Не визначено	
75:058:0028	Землі не надані у власність чи користування		421,21		
75:058:0028	Київська міська рада	вул. Доброхотова Академіка, 24	96,00	Не визначено	
75:058:0029	Комунальне підприємство виконавчого органу Київради (Київської міської державної адміністрації) "Київтеплоенерго"	вул. Семашка, 21	89,39		
75:058:0029	Київська міська рада	вул. Семашка, 21, 20/19	9860,00	Не визначено	
75:058:0030	Комунальне підприємство виконавчого органу Київради (Київської міської державної адміністрації) "Київтеплоенерго"	бульв. Академіка Вернадського, 85	86,76		
75:058:0031	Землі не надані у власність чи користування	просп. Академіка Вернадського, 81	2781,33		
75:058:0031	Київська міська рада	просп. Палладіна Академіка	5204,00	Не визначено	
75:058:0032	Землі не надані у власність чи користування	просп. Академіка Вернадського, 81	324,23		
75:058:0032	Київська міська рада	вул. Семашка, 21	89,00	Не визначено	
75:058:0033	Житлово-комунальна контора №1		12897,60		
75:058:0033	Київська міська рада	бульв. Вернадського Академіка	552,00	Не визначено	
75:058:0034	Товариство з обмеженою відповідальністю "Спеціалізоване виробничо-наукове підприємство"Київпроменерго"	вул. Академіка Доброхотова, 30	526,18		
75:058:0035	Київська міська рада	бульв. Вернадського Академіка	2661,00	Не визначено	
75:058:0036	Комунальне підприємство "Київський метрополітен"	просп. Академіка Палладіна	294,07	Постійне користування	

Код зем. ділянки	Суб'єкт господарювання за яким обліковується земельна ділянка у міському земельному кадастрі	Адреса земельної ділянки	Площа кв.м.	Вид права	Дата закінч. права
75:058:0037	Київська міська рада	вул. Доброхотова Академіка, 30	769,00	Не визначено	
75:058:0038	Київська міська рада	бульв. Вернадського Академіка, 81, 85	5449,00	Не визначено	
75:058:0039	Київська міська рада	бульв. Вернадського Академіка, 85	70,00	Не визначено	
75:058:0040	Київська міська рада	вул. Доброхотова Академіка	2519,00	Не визначено	
75:058:0041	Київська міська рада	бульв. Вернадського Академіка, 81	5217,00	Не визначено	
75:058:0042	Київська міська рада	вул. Доброхотова Академіка	1169,00	Не визначено	
75:058:0043	Київська міська рада	бульв. Вернадського Академіка, 79а	133,00	Не визначено	
75:061:0024	Київська міська рада	вул. Доброхотова Академіка, 176	230,00	Не визначено	
75:062:0001	Землі не надані у власність чи користування	просп. Академіка Палладіна	11512,15		

РОБОЧІ МАТЕРІАЛИ

Витяг з бази даних міського земельного кадастру від 13.11.2023



Масштаб 1:2 000

РЕЄСТР ЗЕМЕЛЬНОГО КАДАСТРУ

Код зем. ділянки	Суб'єкт господарювання за яким обліковується земельна ділянка у міському земельному кадастрі	Адреса земельної ділянки	Площа кв.м.	Вид права	Дата закінч. права
85:022:0001	ДЕРЖАВНЕ ПІДПРИЄМСТВО "АНТОНОВ-ФІНАНС"	вул. Фрунзе, 104	3870,23		
85:022:0002	Комунальне підприємство по утриманню зелених насаджень Подільського району м.Києва	вул. Дмитрівська, 16а	21554,32		
85:022:0003	Комунальне підприємство "Керуюча компанія з обслуговування житлового фонду Подільського району м.Києва"	вул. Кирилівська, 116а, 118, 118/2	12264,77		
85:022:0004	Приватне акціонерне товариство "ДТЕК Київські електромережі"	вул. Кирилівська, 126 (вул. Фрунзе)	147,12		
85:022:0004	Київська міська рада	вул. Дмитрівська, 16а	20552,00	Не визначено	
85:022:0005	Приватне акціонерне товариство "ДТЕК Київські електромережі"	вул. Кирилівська, 118-120 (вул. Фрунзе)	82,14		
85:022:0005	Київська міська рада	вул. Кирилівська, 118/2, 116	9176,00	Не визначено	
85:022:0006	Закрите акціонерне товариство "Видавництво"Експрес газета" Закрите акціонерне товариство "Український медіа холдінг" Відкрите акціонерне товариство акціонерний банк "Приватінвест" Корпорація "Інформаційні системи України" Закрите акціонерне товари...	вул. Фрунзе, 104 літ. А	1520,91	Оренда на 10 років (термін дії скінчився)	23.08.2016
85:022:0007	Київська міська рада	вул. Тульчинська	1380,00	Не визначено	
85:022:0009	Київська міська рада	вул. Дмитрівська	2433,00	Не визначено	
85:022:0010	Корпорація \ "Інформаційні системи України" ДЕРЖАВНЕ ПІДПРИЄМСТВО "АНТОНОВ-ФІНАНС"	вул. Фрунзе, 104 літ. "А"	943,45		
85:022:0010	Київська міська рада	вул. Тульчинська	1948,00	Не визначено	
85:022:0011	Корпорація \ "Інформаційні системи України" ДЕРЖАВНЕ ПІДПРИЄМСТВО "АНТОНОВ-ФІНАНС"	вул. Фрунзе, 104 літ. "А"	142,69		
85:022:0011	Київська міська рада	вул. Кирилівська, 116	82,00	Не визначено	
85:022:0012	ДЕРЖАВНЕ ПІДПРИЄМСТВО "АНТОНОВ-ФІНАНС" Фізична особа Державне підприємство Всеукраїнський державний науково-виробничий центр стандартизації, метрології, сертифікації та захисту прав споживачів (Укрметртестстандарт)	вул. Фрунзе, 104 літ. "Б", "Г"	2717,81		
85:022:0012	Київська міська рада	вул. Кирилівська, 110, 116, 118	3859,00	Не визначено	
85:022:0013	Комунальне підприємство "Керуюча компанія з обслуговування житлового фонду Подільського району м.Києва" Комунальне підприємство "Фармація"	вул. Кирилівська, 110, 116	3692,55		
85:022:0013	Київська міська рада	вул. Дмитрівська	1801,00	Не визначено	
85:022:0014	Товариство з обмеженою відповідальністю "Укрінвест"	вул. Фрунзе, 104 літ. "С", "В"	4688,66		
85:022:0015	Київська міська рада	вул. Кирилівська	1338,00	Не визначено	
85:022:0016	Київська міська рада	вул. Вікентія Хвойки	1267,00	Не визначено	
85:022:0017	Київська міська рада	вул. Кирилівська	1100,00	Не визначено	

Код зем. ділянки	Суб'єкт господарювання за яким обліковується земельна ділянка у міському земельному кадастрі	Адреса земельної ділянки	Площа кв.м.	Вид права	Дата закінч. права
85:022:0018	Київська міська рада	вул. Вікентія Хвойки	186,00	Не визначено	
85:022:0019	Київська міська рада	вул. Кирилівська	1220,00	Не визначено	
85:022:0020	Київська міська рада	вул. Вікентія Хвойки	49,00	Не визначено	

РЕЄСТР ЗЕМЕЛЬНОГО КАДАСТРУ

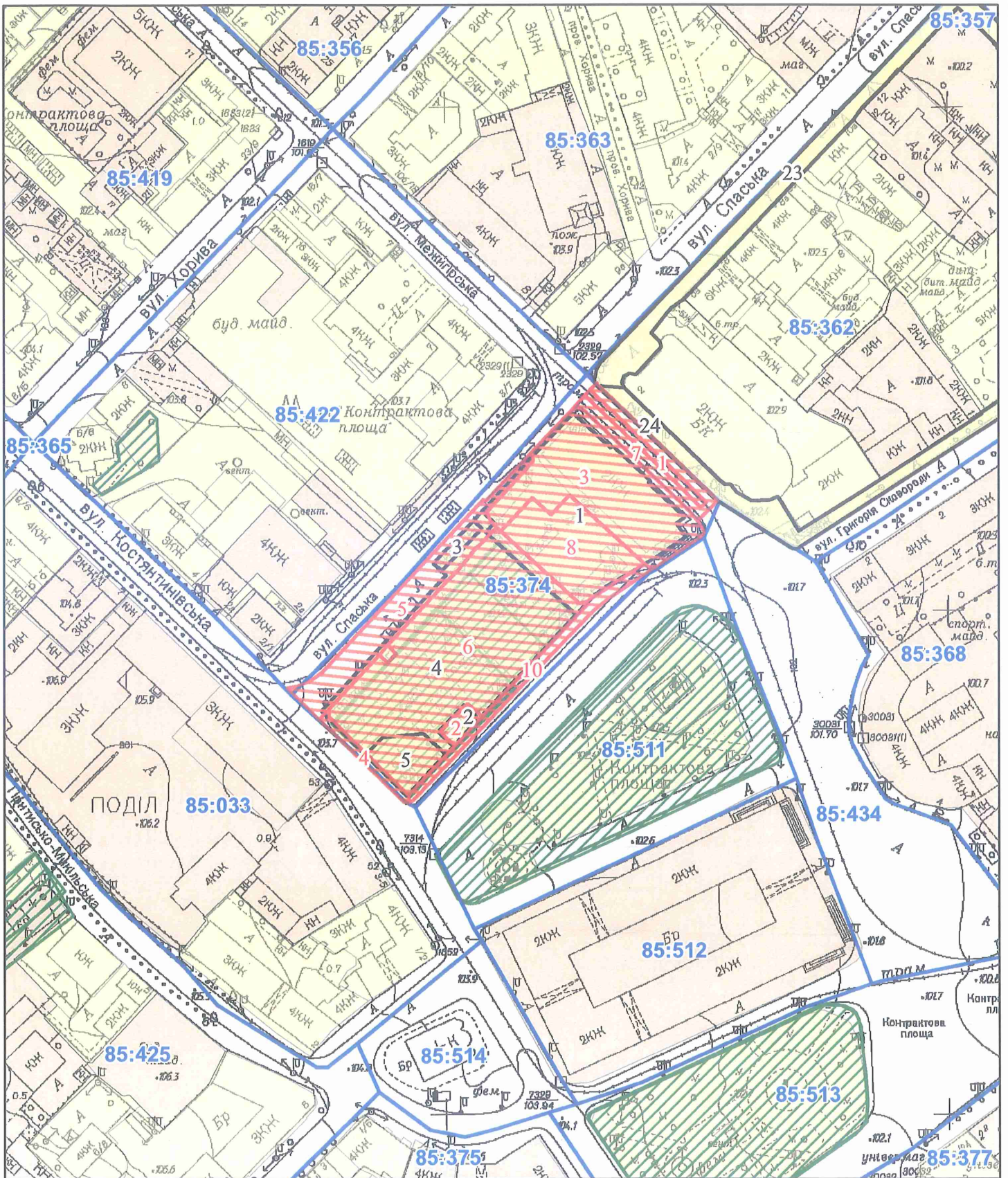
Код зем. ділянки	Суб'єкт господарювання за яким обліковується земельна ділянка у міському земельному кадастрі	Адреса земельної ділянки	Площа кв.м.	Вид права	Дата закінч. права
75:058:0001	Публічне акціонерне товариство "Укртелеком"	бульв. Академіка Вернадського, 79а	3138,13		
75:058:0002	Фізична особа	просп. Академіка Вернадського, 79 літ. Б	284,06		
75:058:0003	Приватне акціонерне товариство "ДТЕК Київські електромережі"	бульв. Академіка Вернадського, 79	70,96		
75:058:0003	Київська міська рада	просп. Палладіна Академіка	3145,00	Не визначено	
75:058:0004	Комунальне підприємство виконавчого органу Київради (Київської міської державної адміністрації) "Київтеплоенерго"	вул. Академіка Доброхотова, 30	286,03		
75:058:0005	Акціонерне товариство "Київгаз"	просп. Академіка Палладіна, 24	80,03		
75:058:0005	Київська міська рада	вул. Доброхотова Академіка, 24	3845,00	Не визначено	
75:058:0006	Приватне акціонерне товариство "ДТЕК Київські електромережі"	бульв. Академіка Вернадського, 83	97,25		
75:058:0006	Київська міська рада	бульв. Вернадського Академіка, 79 літ. Б	284,00	Не визначено	
75:058:0007	Департамент експлуатації водопровідного господарства Публічного акціонерного товариства "Акціонерна компанія"Київводоканал"	просп. Академіка Вернадського	3596,52		
75:058:0007	Київська міська рада	просп. Палладіна Академіка, 24	80,00	Не визначено	
75:058:0008	Товариство з обмеженою відповідальністю "ЗВ'ЯЗОК ПЛЮС"	бульв. Академіка Вернадського, 79а	439,40	Оренда на 5 років (термін дії скінчився)	23.02.2020
75:058:0009	Приватне акціонерне товариство "ДТЕК Київські електромережі"	вул. Академіка Доброхотова, 23а	141,63		
75:058:0009	Київська міська рада	вул. Семашка	1479,00	Не визначено	
75:058:0010	Дошкільний виховний заклад N 463 "Яблунька" НАН України	вул. Академіка Доброхотова, 24а	10484,12		
75:058:0011	Приватне акціонерне товариство "ДТЕК Київські електромережі"	вул. Академіка Доброхотова, 26а	95,76		
75:058:0011	Київська міська рада	вул. Семашка, 21	95,00	Не визначено	
75:058:0012	Приватне акціонерне товариство "ДТЕК Київські електромережі"	масив Святошин, вул. Семашка, 21	94,87		
75:058:0012	Київська міська рада	просп. Палладіна Академіка, 24	5988,00	Не визначено	
75:058:0013	Відділ освіти державної адміністрації Ленінградського району м.Києва	вул. Семашка, 9	18240,47		
75:058:0013	Київська міська рада	вул. Доброхотова Академіка, 28	142,00	Не визначено	
75:058:0014	Житлово-будівельний кооператив "Металург"	бульв. Академіка Вернадського, 81	7811,73		
75:058:0014	Київська міська рада	просп. Палладіна Академіка	6737,00	Не визначено	
75:058:0015	Приватне акціонерне товариство "ДТЕК Київські електромережі"	бульв. Академіка Вернадського, 81-83	96,58		
75:058:0015	Київська міська рада	бульв. Вернадського Академіка, 85б	97,00	Не визначено	
75:058:0016	Землі не надані у власність чи користування	просп. Академіка Палладіна	5205,22		
75:058:0017	Житлово-комунальна контора №1		59219,90		
75:058:0017	Київська міська рада	бульв. Вернадського Академіка	2575,00	Не визначено	

Код зем. ділянки	Суб'єкт господарювання за яким обліковується земельна ділянка у міському земельному кадастрі	Адреса земельної ділянки	Площа кв.м.	Вид права	Дата закінч. права
75:058:0018	Державне Управління матеріально-технічного забезпечення Національної академії наук України	бульв. Академіка Вернадського, 79	3248,60	Постійне користування	
75:058:0019	Торговий павільйон ПП Ніціменко В.П.	вул. Академіка Доброхотова, 28	221,07		
75:058:0019	Київська міська рада	бульв. Вернадського Академіка, 85в	3596,00	Не визначено	
75:058:0020	Приватне акціонерне товариство "ДТЕК Київські електромережі"	бульв. Академіка Вернадського, 79а (літ.Ж)	89,84		
75:058:0021	Київська міська рада	вул. Семашка	5793,00	Не визначено	
75:058:0022	Київська міська рада	вул. Доброхотова Академіка, 30	507,00	Не визначено	
75:058:0023	Релігійна громада Української Православної Церкви Київського Патріархату парафії Святого Миколи Святоші Преподобного Києво-Печерського у Святошинському районі м.Києва	бульв. Академіка Вернадського, 85	323,00	Постійне користування	
75:058:0024	Київська міська рада	бульв. Вернадського Академіка, 87, 87а, 85, 83, вул. Доброхотова Академіка, 26, 28, 30	41826,00	Не визначено	
75:058:0025	Приватне акціонерне товариство "Акціонерна компанія"Київводоканал"	вул. Академіка Доброхотова, 30-А	72,00	оренда (28.12.2022 - 28.12.2032)	28.12.2032
75:058:0026	Землі не надані у власність чи користування	бульв. Академіка Вернадського, 79а	133,42		
75:058:0027	Житлово-комунальне державне підприємство Національної академії наук України	вул. Академіка Доброхотова, 24	3844,74		
75:058:0027	Київська міська рада	бульв. Вернадського Академіка, 83	97,00	Не визначено	
75:058:0028	Землі не надані у власність чи користування		421,21		
75:058:0028	Київська міська рада	вул. Доброхотова Академіка, 24	96,00	Не визначено	
75:058:0029	Комунальне підприємство виконавчого органу Київради (Київської міської державної адміністрації) "Київтеплоенерго"	вул. Семашка, 21	89,39		
75:058:0029	Київська міська рада	вул. Семашка, 21, 20/19	9860,00	Не визначено	
75:058:0030	Комунальне підприємство виконавчого органу Київради (Київської міської державної адміністрації) "Київтеплоенерго"	бульв. Академіка Вернадського, 85	86,76		
75:058:0031	Землі не надані у власність чи користування	просп. Академіка Вернадського, 81	2781,33		
75:058:0031	Київська міська рада	просп. Палладіна Академіка	5204,00	Не визначено	
75:058:0032	Землі не надані у власність чи користування	просп. Академіка Вернадського, 81	324,23		
75:058:0032	Київська міська рада	вул. Семашка, 21	89,00	Не визначено	
75:058:0033	Житлово-комунальна контора №1		12897,60		
75:058:0033	Київська міська рада	бульв. Вернадського Академіка	552,00	Не визначено	
75:058:0034	Товариство з обмеженою відповідальністю "Спеціалізоване виробничо-наукове підприємство"Київпроменерго"	вул. Академіка Доброхотова, 30	526,18		
75:058:0035	Київська міська рада	бульв. Вернадського Академіка	2661,00	Не визначено	
75:058:0036	Комунальне підприємство "Київський метрополітен"	просп. Академіка Палладіна	294,07	Постійне користування	

Код зем. ділянки	Суб'єкт господарювання за яким обліковується земельна ділянка у міському земельному кадастрі	Адреса земельної ділянки	Площа кв.м.	Вид права	Дата закінч. права
75:058:0037	Київська міська рада	вул. Доброхотова Академіка, 30	769,00	Не визначено	
75:058:0038	Київська міська рада	бульв. Вернадського Академіка, 81, 85	5449,00	Не визначено	
75:058:0039	Київська міська рада	бульв. Вернадського Академіка, 85	70,00	Не визначено	
75:058:0040	Київська міська рада	вул. Доброхотова Академіка	2519,00	Не визначено	
75:058:0041	Київська міська рада	бульв. Вернадського Академіка, 81	5217,00	Не визначено	
75:058:0042	Київська міська рада	вул. Доброхотова Академіка	1169,00	Не визначено	
75:058:0043	Київська міська рада	бульв. Вернадського Академіка, 79а	133,00	Не визначено	
75:061:0024	Київська міська рада	вул. Доброхотова Академіка, 176	230,00	Не визначено	
75:062:0001	Землі не надані у власність чи користування	просп. Академіка Палладіна	11512,15		

РОБОЧІ МАТЕРІАЛИ

Витяг з бази даних міського земельного кадастру від 13.11.2023



Масштаб 1:2 000

РЕЄСТР ЗЕМЕЛЬНОГО КАДАСТРУ

Код зем. ділянки	Суб'єкт господарювання за яким обліковується земельна ділянка у міському земельному кадастрі	Адреса земельної ділянки	Площа кв.м.	Вид права	Дата закінч. права
85:362:0023	Землі не надані у власність чи користування		2335,38		
85:362:0024	Землі не надані у власність чи користування		1881,05		
85:374:0001	Департамент культури виконавчого органу Київської міської ради (Київської міської державної адміністрації)	вул. Межигірська, 1	3454,99		
85:374:0001	Київська міська рада	вул. Межигірська	189,00	Не визначено	
85:374:0002	Товариство з обмеженою відповідальністю "Хорс Центр"	площа Конрактова, 2г	121,54		
85:374:0002	Київська міська рада	площа Конрактова, 2г	128,00	Не визначено	
85:374:0003	Комунальне підприємство "Київський метрополітен"	площа Конрактова	106,44		
85:374:0003	Київська міська рада	вул. Межигірська, 1	2310,00	Не визначено	
85:374:0004	Сквер з торговельними кіосками	площа Конрактова	4225,23		
85:374:0004	Київська міська рада	вул. Костянтинівська	162,00	Не визначено	
85:374:0005	Фізична особа	площа Конрактова, 3	451,22		
85:374:0005	Київська міська рада	вул. Спаська	1353,00	Не визначено	
85:374:0006	Київська міська рада	площа Конрактова	4616,00	Не визначено	
85:374:0007	Київська міська рада	вул. Межигірська	548,00	Не визначено	
85:374:0008	Київська міська рада	вул. Межигірська	1249,00	Не визначено	
85:374:0010	Київська міська рада	площа Конрактова	416,00	Не визначено	



Заступник міського голови –
секретар Київської міської ради

Терентьеву М. О.
Положишник В. О.

*Москалю Ф. Д.
Родеренку Я. Ю.*

Прошу розглянути проєкт рішення від 16.11.2023
№ 08/231 - 1438/ПР в установленому порядку.

Омельченко А. В.

Для контролю за проходженням та тиражування.

*Трокошіву В. В.
Тарасюк Т. В.*

Володимир БОНДАРЕНКО

“16” листопада 2023 року
№ 08/231 - 1438/ПР

08/231-1438/ПР
16.11.2023



УКРАЇНА

ВИКОНАВЧИЙ ОРГАН КИЇВСЬКОЇ МІСЬКОЇ РАДИ
(КИЇВСЬКА МІСЬКА ДЕРЖАВНА АДМІНІСТРАЦІЯ)

ДЕПАРТАМЕНТ ЗЕМЕЛЬНИХ РЕСУРСІВ

вул. Хрещатик, 32-а, м. Київ, 01001 тел. (044) 202 78 15

Контактний центр міста Києва (044) 15 51 E-mail: kyivland@kyivcity.gov.ua Код ЄДРПОУ 26199097

16.11.2023 в 08:45 - СР. 59905

Заступнику міського голови-
секретарю Київської міської ради
Володимирі БОНДАРЕНКУ

Шановний Володимире Володимировичу!

Департамент земельних ресурсів виконавчого органу Київської міської ради (Київської міської державної адміністрації) відповідно до частини третьої статті 26 Регламенту Київської міської ради, затвердженого рішенням Київської міської ради від 04.11.2021 № 3135/3176, направляє проект рішення Київської міської ради «Про затвердження технічних документацій із землеустрою щодо інвентаризації земель» (справа-контейнер **627035348**) для подальшого опрацювання.


Додатки:

- проект рішення Київської міської ради «Про затвердження технічних документацій із землеустрою щодо інвентаризації земель» (627035348) на 10 арк. в 1 прим.;
- пояснювальна записка на 2 арк. в 1 прим.;
- оригінал технічної документації із землеустрою щодо інвентаризації земель (справа № 693625226) 1 книга в 1 прим.;
- оригінал технічної документації із землеустрою щодо інвентаризації земель (справа № 674015287) 2 книги в 1 прим.;
- оригінал технічної документації із землеустрою щодо інвентаризації земель (справа № 476527032) 1 книга в 1 прим.;
- оригінал технічної документації із землеустрою щодо інвентаризації земель (справа № 529952351) 1 книга в 1 прим.;
- оригінал технічної документації із землеустрою щодо інвентаризації земель (справа № 749293524) 1 книга в 1 прим.;

- оригінал технічної документації із землеустрою щодо інвентаризації земель (справа № 375240527) 1 книга в 1 прим.;
- оригінал технічної документації із землеустрою щодо інвентаризації земель (справа № 448524902) 3 книги в 1 прим.;
- витяги з бази даних міського земельного кадастру до 7 справ в 1 прим.;
- матеріали супутникової фотозйомки до 7 справ в 1 прим.

З повагою

Директор



Валентина ПЕЛИХ