



08/231-1482/ПР  
24.11.2023

# КИЇВСЬКА МІСЬКА РАДА

II СЕСІЯ IX СКЛИКАННЯ

## РІШЕННЯ

№ \_\_\_\_\_

Про надання **КИЇВСЬКОМУ**  
КОМУНАЛЬНОМУ **ОБ'ЄДНАННЮ**  
ЗЕЛЕНОГО **БУДІВНИЦТВА** ТА  
ЕКСПЛУАТАЦІЇ **ЗЕЛЕНИХ НАСАДЖЕНЬ**  
МІСТА **«КИЇВЗЕЛЕНБУД»** земельної  
ділянки в постійне користування для  
створення, облаштування та експлуатації  
скверу на вул. Кубанської України, 4 у  
Деснянському районі міста Києва



490393035

Відповідно до статей 9, 20, 83, 92, 116, 122, 123, 186 та пункту 23 розділу Х «Перехідні положення» Земельного кодексу України, пункту 34 частини першої статті 26 Закону України «Про місцеве самоврядування в Україні», зважаючи на рішення Київської міської ради від 31 січня 2019 року № 21/6677 «Про надання статусу скверу земельній ділянці, розташованій на вул. Маршала Жукова у Деснянському районі м. Києва», розглянувши проект землеустрою щодо відведення земельної ділянки та заяву **КИЇВСЬКОГО КОМУНАЛЬНОГО ОБ'ЄДНАННЯ ЗЕЛЕНОГО БУДІВНИЦТВА ТА ЕКСПЛУАТАЦІЇ ЗЕЛЕНИХ НАСАДЖЕНЬ МІСТА «КИЇВЗЕЛЕНБУД»** від 20 вересня 2023 року № 72303-007876555-031-03, Київська міська рада

### **ВИРІШИЛА:**

1. Затвердити проект землеустрою щодо відведення земельної ділянки Київському комунальному об'єднанню зеленого будівництва та експлуатації зелених насаджень міста «Київзеленбуд», вид цільового призначення якої змінюється із земель, призначених для житлової забудови і комерційної забудови, на земельні ділянки загального користування, які використовуються як зелені насадження загального користування – код КВЦПЗД 07.08 на

вул. Кубанської України, 4 у Деснянському районі м. Києва (кадастровий номер земельної ділянки 8000000000:62:098:0009) (категорія земель – землі рекреаційного призначення, код виду цільового призначення – 07.08, заява ДЦ від 20 вересня 2023 року № 72303-007876555-031-03, справа № 490393035).

2. Змінити категорію земель «землі житлової та громадської забудови» та цільове призначення «житлової забудови і комерційної забудови» земельної ділянки площею 0,4996 га (кадастровий номер 8000000000:62:098:0009) на вул. Кубанської України, 4 у Деснянському районі міста Києва на категорію земель «землі рекреаційного призначення» та цільове призначення «07.08 земельні ділянки загального користування, які використовуються як зелені насадження загального користування».

3. Надати КИЇВСЬКОМУ КОМУНАЛЬНОМУ ОБ'ЄДНАННЮ ЗЕЛЕНОГО БУДІВНИЦТВА ТА ЕКСПЛУАТАЦІЇ ЗЕЛЕНИХ НАСАДЖЕНЬ МІСТА «КИЇВЗЕЛЕНБУД», за умови виконання пункту 4 цього рішення, в постійне користування земельну ділянку площею 0,4996 га (кадастровий номер 8000000000:62:098:0009) для створення, облаштування та експлуатації скверу (код виду цільового призначення – 07.08 земельні ділянки загального користування, які використовуються як зелені насадження загального користування) на вул. Кубанської України, 4 у Деснянському районі міста Києва із земель комунальної власності територіальної громади міста Києва.

4. КИЇВСЬКОМУ КОМУНАЛЬНОМУ ОБ'ЄДНАННЮ ЗЕЛЕНОГО БУДІВНИЦТВА ТА ЕКСПЛУАТАЦІЇ ЗЕЛЕНИХ НАСАДЖЕНЬ МІСТА «КИЇВЗЕЛЕНБУД»:

4.1. Виконувати обов'язки землекористувача відповідно до вимог статті 96 Земельного кодексу України.

4.2. Вжити заходів щодо державної реєстрації права постійного користування земельною ділянкою у порядку, встановленому Законом України «Про державну реєстрацію речових прав на нерухоме майно та їх обтяжень».

4.3. Забезпечити вільний доступ для прокладання нових, ремонту та експлуатації існуючих інженерних мереж і споруд, що знаходяться в межах земельної ділянки.

4.4. Вжити заходів щодо внесення до Державного земельного кадастру відомостей про зміну цільового призначення земельної ділянки (кадастровий номер 8000000000:62:098:0009) та щодо державної реєстрації обмежень у використанні земельної ділянки у порядку, встановленому Законом України «Про Державний земельний кадастр», і дотримуватися зареєстрованих обмежень.

5. Попередити землекористувача, що використання земельної ділянки не за цільовим призначенням тягне за собою припинення права користування нею відповідно до вимог статей 141, 143 Земельного кодексу України.

6. Контроль за виконанням цього рішення покласти на постійну комісію Київської міської ради з питань архітектури, містопланування та земельних відносин.

Київський міський голова

Віталій КЛИЧКО

**ПОДАННЯ:**

Заступник голови  
Київської міської державної адміністрації  
з питань здійснення самоврядних повноважень

Петро ОЛЕНИЧ

Директор Департаменту земельних ресурсів  
виконавчого органу Київської міської ради  
(Київської міської державної адміністрації)

Валентина ПЕЛИХ

Начальник юридичного управління  
Департаменту земельних ресурсів  
виконавчого органу Київської міської ради  
(Київської міської державної адміністрації)

Дмитро РАДЗІЄВСЬКИЙ

**ПОГОДЖЕНО:**

Постійна комісія Київської міської ради  
з питань архітектури, містопланування  
та земельних відносин

Голова

Михайло ТЕРЕНТЬЄВ

Секретар

Юрій ФЕДОРЕНКО

Начальник управління правового  
забезпечення діяльності  
Київської міської ради

Валентина ПОЛОЖИШНИК

Постійна комісія Київської міської ради  
з питань екологічної політики

Голова

Денис МОСКАЛЬ

Секретар

Євгенія КУЛЕБА

# ПОЯСНОВАЛЬНА ЗАПИСКА

№ ПЗН-59792 від 07.11.2023

до проекту рішення Київської міської ради:

**Про надання КИЇВСЬКОМУ КОМУНАЛЬНОМУ**

**ОБ'ЄДНАННЮ ЗЕЛЕНОГО БУДІВНИЦТВА ТА**

**ЕКСПЛУАТАЦІЇ ЗЕЛЕНИХ НАСАДЖЕНЬ МІСТА**

**«КИЇВЗЕЛЕНБУД» земельної ділянки в постійне користування  
для створення, облаштування та експлуатації скверу на  
вул. Кубанської України, 4 у Деснянському районі міста Києва**

До справи

№ 490393035



## 1. Юридична особа:

Назва	КИЇВСЬКЕ КОМУНАЛЬНЕ ОБ'ЄДНАННЯ ЗЕЛЕНОГО БУДІВНИЦТВА ТА ЕКСПЛУАТАЦІЇ ЗЕЛЕНИХ НАСАДЖЕНЬ МІСТА «КИЇВЗЕЛЕНБУД»
Перелік засновників (учасників) юридичної особи	КИЇВСЬКА МІСЬКА ДЕРЖАВНА АДМІНІСТРАЦІЯ, Код ЄДРПОУ:00022527, 01044, місто Київ, вул. Хрещатик, 36
Кінцевий бенефіціарний власник (контролер)	Відсутній
Реєстраційний номер:	від 21.09.2023 № 490393035

## 2. Відомості про земельну ділянку (кадастровий № 8000000000:62:098:0009).

Місце розташування (адреса)	м. Київ, р-н Деснянський, вул. Кубанської України, 4
Площа	0,4996 га
Вид та термін користування	право в процесі оформлення (постійне користування)
Категорія земель	існуюча - землі житлової та громадської забудови проектна - землі рекреаційного призначення
Вид цільового призначення	існуючий - житлової забудови і комерційної забудови проектний - 07.08 земельні ділянки загального користування, які використовуються як зелені насадження загального користування (для створення, облаштування та експлуатації скверу)
Нормативна грошова оцінка (за попереднім розрахунком*)	3 792 368 грн 30 коп.

\* Наведені розрахунки нормативної грошової оцінки не є остаточними і будуть уточнені відповідно до вимог чинного законодавства при оформленні права на земельну ділянку.

## 3. Обґрунтування прийняття рішення.

На замовлення зацікавленої особи землевпорядною організацією розроблено проект землеустрою щодо відведення земельної ділянки, на підставі якого та відповідно до статей 9, 123 Земельного кодексу України та Порядку набуття прав на землю із земель комунальної власності у місті Києві, затвердженого рішенням Київської міської ради від 20.04.2017 № 241/2463, Департаментом земельних ресурсів виконавчого органу Київської міської ради (Київської міської державної адміністрації) розроблено проект рішення Київської міської ради.

## 4. Мета прийняття рішення.

Метою прийняття рішення є забезпечення реалізації встановленого Земельним кодексом України права особи на оформлення права користування на землю.



### 5. Особливі характеристики ділянки.

Наявність будівель і споруд на ділянці:	Земельна ділянка вільна від забудови.
Наявність ДПТ:	Детальний план території відсутній.
Функціональне призначення згідно з Генпланом:	<p>Відповідно до Генерального плану міста Києва, затвердженого рішенням Київської міської ради від 28.03.2002 № 370/1804, земельна ділянка за функціональним призначенням належить до території громадських будівель та споруд (існуючі) та до території вулиць і доріг (довідка (витяг) з містобудівного кадастру Департаменту містобудування та архітектури виконавчого органу Київської міської ради (Київської міської державної адміністрації) від 14.06.2023 № 1692/0/012/12-03-23).</p> <p>Відповідно до Класифікатора видів функціонального призначення територій та їх співвідношення з видами цільового призначення земельних ділянок, затвердженого постановою Кабінету Міністрів України від 17.10.2012 № 1051 (зі змінами), код виду цільового призначення – 07.08 (земельні ділянки загального користування, які використовуються як зелені насадження загального користування) є супутнім видом цільового призначення у вказаних видах функціонального призначення.</p>
Правовий режим:	Земельна ділянка належить до земель комунальної власності територіальної громади міста Києва, право власності зареєстровано у Державному реєстрі речових прав на нерухоме майно 16.12.2014, номер відомостей про речове право 8194361 (інформація з Державного реєстру речових прав на нерухоме майно від 07.11.2023 № 353386053).
Розташування в зеленій зоні:	<p>Земельна ділянка входить до зеленої зони, відповідно до рішення Київської міської ради від 08.07.2021 № 1583/1624 «Про затвердження показників розвитку зеленої зони м. Києва до 2022 року та концепції формування зелених насаджень в центральній частині міста» (зі змінами та доповненнями).</p> <p>Рішенням Київської міської ради від 31.01.2019 № 21/6677 «Про надання статусу скверу земельній ділянці, розташованій на вул. Маршала Жукова, 4 у Деснянському районі м. Києва» земельній ділянці надано статус скверу.</p>
Інші особливості:	Рішенням Київської міської ради від 18.11.2004 № 814/2224 «Про передачу дочірньому підприємству «Домобудівельний комбінат «Кредо» земельної ділянки для будівництва житлових будинків з вбудовано-прибудованими приміщеннями громадського призначення – реабілітаційного центру підтримки населення від наслідків аварії на ЧАЕС та підземним паркінгом на вул. Маршала Жукова, 4 у Деснянському районі м. Києва» земельна ділянка площею 0,50 га передана у короткострокову оренду на 3 роки дочірньому підприємству «Домобудівельний комбінат «Кредо» (договір оренди земельної ділянки від 24.03.2005 № 62-6-00209).

<p>Інші особливості:</p>	<p>Рішенням Господарського суду міста Києва від 04.03.2008 № 2/80, визнано укладеною угоду до договору оренди земельної ділянки від 24.03.2005 № 62-6-00209 з внесенням зміни до терміну дії договору, а саме: договір укладено на 10 (десять) років, зареєстровану Головним управлінням земельних ресурсів виконавчого органу Київської міської ради (Київської міської державної адміністрації) у книзі записів державної реєстрації договорів 28.03.2008 за № 62-6-00483.</p> <p>Рішенням Господарського суду міста Києва від 08.04.2014 у справі № 910/24534/13, залишеним без змін постановою Київського апеляційного господарського суду від 23.09.2014, розірвано договір оренди земельної ділянки на вул. Маршала Жукова, 4 у Деснянському районі міста Києва, укладений між Київською міською радою та дочірнім підприємством «Домобудівельний комбінат «Кредо» від 24.03.2005 № 62-6-00209 з угодою до договору оренди земельної ділянки від 24.03.2005 № 62-6-00209, зареєстровану Головним управлінням земельних ресурсів виконавчого органу Київської міської ради (Київської міської державної адміністрації) у книзі записів державної реєстрації договорів 28.03.2008 за № 62-6-00483.</p> <p>Рішенням Київської міської ради від 18.10.2018 № 1907/5971 «Про перейменування вулиці у місті Києві» перейменовано вулицю Маршала Жукова у Деснянському районі на вулицю Кубанської України та внесено зміни до офіційного довідника «Вулиці міста Києва», затвердженого рішенням Київської міської ради від 22.01.2015 № 34/899 «Про затвердження офіційного довідника «Вулиці міста Києва».</p> <p>Зазначаємо, що Департамент земельних ресурсів не може перебирати на себе повноваження Київської міської ради та приймати рішення про надання або відмову в наданні в користування земельної ділянки, оскільки відповідно до пункту 34 частини першої статті 26 Закону України «Про місцеве самоврядування в Україні» та статей 9, 122 Земельного кодексу України такі питання вирішуються виключно на пленарних засіданнях сільської, селищної, міської ради.</p> <p>Зазначене підтверджується, зокрема, рішеннями Верховного Суду від 28.04.2021 у справі № 826/8857/16, від 17.04.2018 у справі № 826/8107/16, від 16.09.2021 у справі № 826/8847/16.</p> <p>Зважаючи на вказане, цей проєкт рішення направляється для подальшого розгляду Київською міською радою відповідно до її Регламенту.</p>
--------------------------	--

## 6. Стан нормативно-правової бази у даній сфері правового регулювання.

Загальні засади та порядок передачі земельних ділянок у користування зацікавленим особам визначено Земельним кодексом України та Порядком набуття прав на землю із земель комунальної власності у місті Києві, затвердженим рішенням Київської міської ради від 20.04.2017 № 241/2463.

Проект рішення не містить інформацію з обмеженим доступом у розумінні статті 6 Закону України «Про доступ до публічної інформації».

Проект рішення не стосується прав і соціальної захищеності осіб з інвалідністю та не матиме впливу на життєдіяльність цієї категорії.

#### **7. Фінансово-економічне обґрунтування.**

Реалізація рішення не потребує додаткових витрат міського бюджету.


Відповідно до Податкового кодексу України та Положення про плату за землю в місті Києві, затвердженого рішенням Київської міської ради від 23.06.2011 № 242/5629 «Про встановлення місцевих податків і зборів у м. Києві» (зі змінами та доповненнями) розрахунковий розмір земельного податку складатиме: 37 923 грн 68 коп (1%).

#### **8. Прогноз соціально-економічних та інших наслідків прийняття рішення.**

Наслідками прийняття розробленого проекту рішення стане реалізація зацікавленою особою своїх прав щодо користування земельною ділянкою.

Доповідач: директор Департаменту земельних ресурсів **Валентина ПЕЛИХ**.

Директор Департаменту земельних ресурсів



Валентина ПЕЛИХ



Код земельної ділянки: 62:098:0009  
Площа: 0.4996 га  
Адрес земельної ділянки: Деснянський район, вул. Кубанської України, 4  
Заявник: КИЇВСЬКЕ КОМУНАЛЬНЕ ОБ'ЄДНАННЯ ЗЕЛЕНОГО БУДІВНИЦТВА ТА ЕКСПЛУАТАЦІЇ ЗЕЛЕНИХ НАСАДЖЕНЬ МІСТА «КИЇВЗЕЛЕНБУД»  
Вид та термін користування: постійне користування  
Цільове призначення: 07.08, земельні ділянки загального користування, які використовуються як зелені насадження загального користування



Sources: Esri, HERE, Garmin, USGS, Intermap, INCREMENT P, NRCan, Esri Japan, METI, Esri China (Hong Kong), Esri Korea, Esri (Thailand), NGCC, (c) OpenStreetMap contributors, and the GIS User Community

## ВИТЯГ

### з Державного земельного кадастру про земельну ділянку

Номер витягу	НВ-0002371472023
Дата формування	07.11.2023
Строк дії	три місяці з дати формування
Надано на заяву (запит)	Київська міська рада 07.11.2023, ЗВ-8000091872023

Дані, за якими здійснювався пошук інформації у Державному земельному кадастрі

Кадастровий номер земельної ділянки	8000000000:62:098:0009
-------------------------------------	------------------------

Власник (користувач):

Прізвище, власне ім'я, по батькові (за наявності)/найменування	-----
---	-------

Податковий номер	-----
------------------	-------

Унікальний номер запису в Єдиному державному демографічному реєстрі (за наявності)	-----
---	-------

#### Загальні відомості про земельну ділянку

Кадастровий номер	8000000000:62:098:0009
Місце розташування (адміністративно-територіальна одиниця)	м.Київ, Деснянський р-н, вулиця Маршала Жукова, 4

Цільове призначення:

Категорія земель	Землі житлової та громадської забудови
Вид цільового призначення земельної ділянки	Житлової забудови і комерційної забудови

Обліковий номер масиву, до складу якого входить земельна ділянка	-----
---	-------

Обліковий номер території, на якій розташовані земельні ділянки, необхідні для розміщення об'єктів, щодо яких відповідно до закону може здійснюватися примусове відчуження земельних ділянок з мотивів суспільної необхідності, до складу якої входить земельна ділянка	-----
---	-------

Обліковий номер функціональної зони, до складу якої входить земельна ділянка	-----
--	-------



Обліковий номер контуру об'єкта будівництва та закінченого будівництвом об'єкта, розташованого на земельній ділянці	-----
Обліковий номер меліоративної мережі, складової частини меліоративної мережі, яка забезпечує гідротехнічну меліорацію відповідної земельної ділянки	-----
Обліковий номер об'єкта інженерної інфраструктури, що належить до складу відповідної меліоративної мережі, складової частини меліоративної мережі	-----
Площа земельної ділянки, гектарів	0.4996
Нормативна грошова оцінка, гривень	4776569.59
Дата проведення нормативної грошової оцінки	18.11.2014
Скасований кадастровий номер (номери), у разі коли земельна ділянка створена в результаті поділу/об'єднання	-----

#### Відомості про державну реєстрацію земельної ділянки

Інформація про документацію із землеустрою, на підставі якої здійснена державна реєстрація земельної ділянки	Проект землеустрою щодо відведення земельних ділянок, 31.01.2005;
Орган, який зареєстрував земельну ділянку	Головне управління земельних ресурсів виконавчого органу Київради (КМДА)
Дата державної реєстрації земельної ділянки	24.03.2005



Відомості про право власності/право постійного користування  
згідно з Державним реєстром речових прав на нерухоме майно

Вид права	Право власності
Інформація про власників (користувачів) земельної ділянки	
Прізвище, власне ім'я, по батькові (за наявності)/найменування	ТЕРИТОРІАЛЬНА ГРОМАДА МІСТА КИЄВА В ОСОБИ КИЇВСЬКОЇ МІСЬКОЇ РАДИ
Громадянство	Відомості з ДРРП не надходили
Реквізити документа, що посвідчує особу	Відомості з ДРРП не надходили
Податковий номер/номер та серія (за наявності) паспорта фізичної особи	22883141
Унікальний номер запису в Єдиному державному демографічному реєстрі (за наявності)	Відомості з ДРРП не надходили
Місце проживання/ місцезнаходження	Відомості з ДРРП не надходили
Частка у спільній власності	1
Документ, який є підставою для виникнення права	Закон України " Про внесення змін до деяких законодавчих актів України щодо розмежування земель державної та комунальної власності" , Верховна Рада України 06.09.2012 5245-VI;
Документ, що посвідчує право	-----

Відомості про оренду, суборенду згідно з Державним реєстром речових прав на нерухоме майно  
Орендар:

Прізвище, власне ім'я, по батькові (за наявності)/найменування	Відомості з ДРРП не надходили
Громадянство	Відомості з ДРРП не надходили
Реквізити документа, що посвідчує особу	Відомості з ДРРП не надходили
Податковий номер/номер та серія (за наявності) паспорта фізичної особи	Відомості з ДРРП не надходили
Унікальний номер запису в Єдиному державному демографічному реєстрі (за наявності)	Відомості з ДРРП не надходили
Місце проживання/ місцезнаходження	Відомості з ДРРП не надходили



Площа земельної ділянки, переданої в оренду	Відомості з ДРРП не надходили
Орган, що здійснив державну реєстрацію речового права	Відомості з ДРРП не надходили
Дата державної реєстрації речового права	Відомості з ДРРП не надходили
Строк дії речового права	Відомості з ДРРП не надходили
Суборендар:	
Прізвище, власне ім'я, по батькові (за наявності)/найменування	Відомості з ДРРП не надходили
Громадянство	Відомості з ДРРП не надходили
Реквізити документа, що посвідчує особу	Відомості з ДРРП не надходили
Податковий номер/номер та серія (за наявності) паспорта фізичної особи	Відомості з ДРРП не надходили
Унікальний номер запису в Єдиному державному демографічному реєстрі (за наявності)	Відомості з ДРРП не надходили
Місце проживання/місцезнаходження	Відомості з ДРРП не надходили
Площа земельної ділянки (її частини), переданої в суборенду	Відомості з ДРРП не надходили
Обліковий номер частини земельної ділянки, на яку поширюється дія договору суборенди	Відомості з ДРРП не надходили
Орган, що здійснив державну реєстрацію речового права	Відомості з ДРРП не надходили
Дата державної реєстрації речового права	Відомості з ДРРП не надходили
Строк дії речового права	Відомості з ДРРП не надходили
Додаткові відомості	-----

Відомості про земельний сервітут згідно з Державним реєстром речових прав на нерухоме майно

Вид сервітуту	Відомості з ДРРП не надходили
Площа земельної ділянки (її частини), на яку поширюється дія сервітуту	Відомості з ДРРП не надходили





Обліковий номер земельної ділянки (її частини), на яку поширюється дія сервітуту	Відомості з ДРРП не надходили
Підстава для встановлення земельного сервітуту	Відомості з ДРРП не надходили
Орган, що здійснив державну реєстрацію сервітуту	Відомості з ДРРП не надходили
Дата державної реєстрації сервітуту	Відомості з ДРРП не надходили
Строк дії сервітуту	Відомості з ДРРП не надходили
Додаткові відомості	-----

Відомості про обтяження згідно з Державним реєстром речових прав на нерухоме майно

Вид обтяження	Відомості з ДРРП не надходили
Опис предмета обтяження	Відомості з ДРРП не надходили
Дата державної реєстрації обтяження	Відомості з ДРРП не надходили
Орган, що здійснив державну реєстрацію обтяження	Відомості з ДРРП не надходили
Документ, який є підставою для виникнення обтяження	Відомості з ДРРП не надходили
Додаткові відомості	-----

Відомості про обмеження у використанні земельної ділянки

Вид обмеження у використанні земельної ділянки	-----
Обліковий номер частини земельної ділянки, на яку поширюється дія обмеження у використанні земельної ділянки	-----
Площа земельної ділянки (її частини), на яку поширюється дія обмеження	-----
Підстава для виникнення обмеження у використанні земельної ділянки	-----
Орган, що здійснив державну реєстрацію обмеження	-----
Дата державної реєстрації обмеження	-----
Строк дії обмеження	-----



Інформація про документи, на підставі яких відомості про обмеження  
у використанні земель внесені до Державного земельного кадастру

Реквізити заяви про державну реєстрацію обмеження у використанні земель	-----
Прізвище, власне ім'я та по батькові (за наявності)/ найменування заявника	-----
Інформація про документи, на підставі яких внесені відомості про обмеження у використанні земель	-----

Відомості про заходи щодо охорони земель і ґрунтів

Назва та напрям заходу	-----
Площа	-----
Товщина родючого шару ґрунту, у тому числі об'єм ґрунтової маси	-----
Кошторисна вартість запроектованих робіт	-----
Строки проведення	-----
Інформація про документи, на підставі яких передбачено здійснення заходу щодо охорони земель і ґрунтів	-----

Відомості про ділянки надр, надані у користування відповідно до спеціальних дозволів на  
користування надрами та актів про надання гірничих відводів, одержаних в порядку інформаційної  
взаємодії між Державним земельним кадастром, Держгеонадрами та Держпраці (за наявності)

Реєстраційний номер спеціального дозволу на користування надрами	-----
Дата видачі спеціального дозволу на користування надрами	-----
Підстава для надання спеціального дозволу на користування надрами	-----
Вид користування надрами	-----
Відомості про ділянку надр, що надається у користування	-----
Площа ділянки надр, що надається у користування	-----
Вид корисної копалини	-----



Відомості про особу, якій  
надано спеціальний дозвіл на  
користування надрами:

Прізвище, власне ім'я та -----  
по батькові (за наявності)/  
найменування

Реєстраційний номер облікової -----  
картки платника податків/ серія  
(за наявності) та номер паспорта  
фізичної особи/код згідно з  
ЄДРПОУ

Строк дії спеціального дозволу на -----  
користування надрами

Документ, який засвідчує надання -----  
гірничого відводу

Відомості про користувача  
гірничого відводу (за наявності)

Найменування/ прізвище, власне -----  
ім'я та по батькові (за наявності)

Мета надання гірничого відводу -----

Площа проєкції гірничого відводу -----

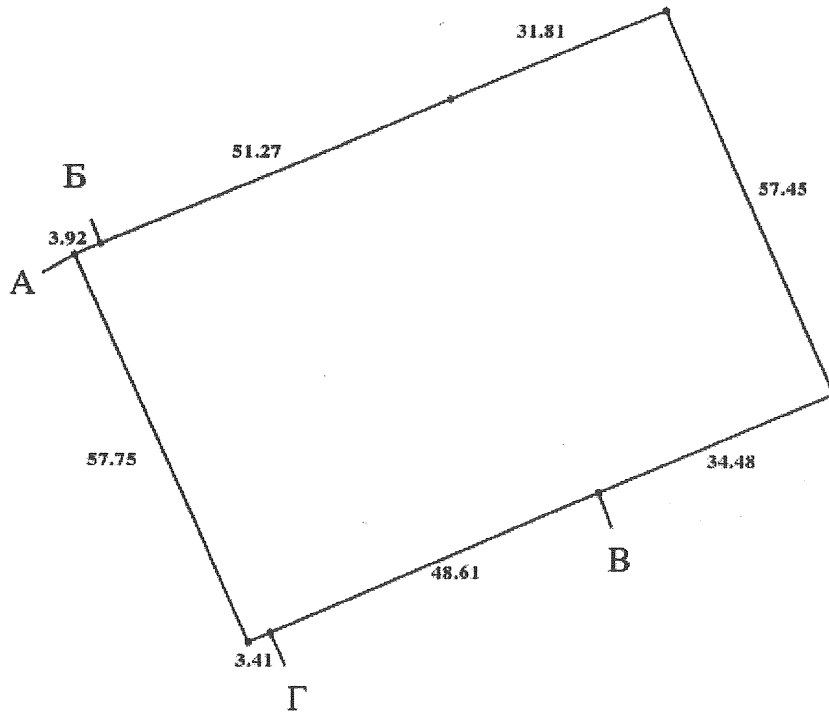
Строк дії акта про надання -----  
гірничого відводу




Додаток  
до витягу з Державного земельного кадастру  
про земельну ділянку  
від 07.11.2023 р. № НВ-0002371472023

Кадастровий номер земельної ділянки 8000000000:62:098:0009

КАДАСТРОВИЙ ПЛАН ЗЕМЕЛЬНОЇ ДІЛЯНКИ



Масштаб 1: 1000



Умовні позначення:


Опис меж:

Від А до Б Землі не надані у власність чи користува.

Від Б до В Київський міський будинок дитини "Бері

Від В до Г Комунальне підприємство Дарницьке  
лісопаркове господарство;

Від Г до А Комунальне підприємство по утриманні  
зелених насаджень Деснянського району м.Києва;





## КООРДИНАТИ ПОВОРОТНИХ ТОЧОК МЕЖ ЗЕМЕЛЬНОЇ ДІЛЯНКИ

Номер точки	Назва точки	Відстань (метрів)	Координати (м)	
			X	Y

Місце розташування		м.Київ, Деснянський р-н, вулиця Маршала Жукова, 4
Цільове призначення	Категорія земель	Землі житлової та громадської забудови
	Код цільового призначення	Житлової забудови і комерційної забудови
Площа, гектарів		0.4996
Відомості про перенесення в натуру (на місцевість) меж	охоронних зон, прибережних захисних смуг і пляжних зон, зон санітарної охорони, санітарно-захисних зон і зон особливого режиму використання земель (за наявності)	-----
	земельної ділянки (у разі формування земельної ділянки)	-----
	частини земельної ділянки, на якій може проводитися гідротехнічна меліорація (за наявності)	-----
Відомості про контури об'єктів нерухомого майна, меліоративних мереж, складових частин меліоративних мереж та точки водовиділу, розташовані на земельній ділянці (за наявності)		-----
Відомості про встановлені межові знаки (у разі формування земельної ділянки)		-----

Розробник документації із  
землеустрою:

-----  
(прізвище, власне ім'я, по батькові (за наявності) фізичної особи / найменування юридичної особи)



## ЕКСПЛІКАЦІЯ ЗЕМЕЛЬНИХ УГІДЬ

Всього земель, га	У тому числі за земельними угіддями, га:
Площа земельної ділянки, га 0.4996	





**Заступник міського голови –  
секретар Київської міської ради**

---

Терентьєву М. О.  
Москалю Д. Д.  
Положишник В. О.

Прошу розглянути проєкт рішення від 24.11.2023  
№ 08/231 - 1482/ПР в установленому порядку.

Омельченко А. В.

Для контролю за проходженням та тиражування.

Юнаковій С. М.  
Прокопіву В. В. – до відома

Володимир БОНДАРЕНКО

“24” листопада 2023 року  
№ 08/231 - 1482/ПР

08/231-1482/ПР  
24.11.2023



УКРАЇНА

ВИКОНАВЧИЙ ОРГАН КИЇВСЬКОЇ МІСЬКОЇ РАДИ  
(КИЇВСЬКА МІСЬКА ДЕРЖАВНА АДМІНІСТРАЦІЯ)

**ДЕПАРТАМЕНТ ЗЕМЕЛЬНИХ РЕСУРСІВ**

вул. Хрещатик, 32-а, м. Київ, 01001 тел. (044) 202 78 15

Контактний центр міста Києва (044) 15 51 E-mail: [kyivland@kyivcity.gov.ua](mailto:kyivland@kyivcity.gov.ua) Код ЄДРПОУ 26199097

24.11.2023 № 05715-СЛ-59792

Заступнику міського голови-  
секретарю Київської міської ради  
Володимиру БОНДАРЕНКУ

Шановний Володимире Володимировичу!

Департамент земельних ресурсів виконавчого органу Київської міської ради (Київської міської державної адміністрації) відповідно до пункту 3 статті 26 Регламенту Київської міської ради, затвердженого рішенням Київської міської ради від 04.11.2021 № 3135/3176, направляє проект рішення Київської міської ради «Про надання КИЇВСЬКОМУ КОМУНАЛЬНОМУ ОБ'ЄДНАННЮ ЗЕЛЕНОГО БУДІВНИЦТВА ТА ЕКСПЛУАТАЦІЇ ЗЕЛЕНИХ НАСАДЖЕНЬ МІСТА «КИЇВЗЕЛЕНБУД» земельної ділянки в постійне користування для створення, облаштування та експлуатації скверу на вул. Кубанської України, 4 у Деснянському районі міста Києва» (справа № 490393035) для подальшого опрацювання.

Додатки:

- проект рішення Київської міської ради до справи № 490393035 на 3 арк. в 1 примірнику;
- пояснювальна записка до справи № 490393035 на 4 арк. в 1 примірнику;
- витяг з бази даних міського земельного кадастру на 1 арк. в 1 примірнику;
- матеріали супутникової фотозйомки на 1 арк. в 1 примірнику;
- витяг з Державного земельного кадастру про земельну ділянку від 07.11.2023 №НВ-0002371472023 на 6 арк. в 1 примірнику;
- інформаційна довідка з Державного реєстру речових прав на нерухоме майно від 07.11.2023 № 353386053 на 1 арк. в 1 примірнику;
- проект землеустрою щодо відведення земельної ділянки 1 книга в 1 примірнику;
- заява Київського комунального об'єднання зеленого будівництва та експлуатації зелених насаджень міста «Київзеленбуд» від 19.10.2023 № 72303-007876555-031-03 на 4 арк. в 1 примірнику.

З повагою

Директор

Валентина ПЕЛИХ