



08/231-1518/MP
17.06.2020

КИЇВСЬКА МІСЬКА РАДА

XI СЕСІЯ VIII СКЛИКАННЯ

РІШЕННЯ

№ _____

ПРОЕКТ

Про оголошення комплексної пам'ятки природи місцевого значення «Надподільські височини»

Відповідно до пункту 37 частини першої статті 26 Закону України «Про місцеве самоврядування в Україні», пункту «і» частини першої статті 15 Закону України «Про охорону навколишнього природного середовища», статті 25 та статей 51 – 53 Закону України «Про природно-заповідний фонд України», розглянувши клопотання Благодійної організації «Благодійний фонд Дніпровського району м. Києва «Київський еколого-культурний центр» від 22 травня 2020 року №82, з метою збереження та відтворення цінних природних комплексів, генофонду рослинного та тваринного світу, Київська міська рада

ВИРІШИЛА:

1. Оголосити комплексною пам'яткою природи місцевого значення «Надподільські височини» Шевченківського району міста Києва орієнтовною площею 3,3 га не надані у власність чи користування (згідно додатку).
2. Благодійній організації «Благодійний фонд Дніпровського району м. Києва «Київський еколого-культурний центр» забезпечити охорону зазначеного об'єкта з оформленням охоронного зобов'язання щодо забезпечення режиму охорони та збереження цього об'єкта.
3. Внести зміни до Програми розвитку зеленої зони міста Києва до 2010 року та концепції формування зелених насаджень в центральній частині міста, затвердженої рішенням Київської міської ради від 19 липня 2005 року № 806/3381 (зі змінами), включивши до переліку територій і об'єктів природно-заповідного фонду заказник місцевого значення, зазначений у пункті 1 цього рішення (Таблиця 23).
4. Оприлюднити це рішення у спосіб, визначений чинним законодавством.
5. Контроль за виконанням цього рішення покласти на постійну комісію Київської міської ради з питань екологічної політики.

Київський міський голова

Віталій КЛИЧКО

ПОДАННЯ:

Депутат Київської міської ради



Олеся ПИНЗЕНИК

ПОГОДЖЕНО:

Постійна комісія Київської міської
ради з питань екологічної політики

Голова

Костянтин ЯЛОВИЙ

Секретар

Олексій НОВІКОВ

Постійна комісія Київської міської
ради з питань містобудування,
архітектури та землекористування

Голова

Олександр МІЩЕНКО

Секретар

Іван КАРТАВИЙ

Начальник управління правового
забезпечення діяльності
Київської міської ради

Ганна ГАРШИНА

ПОЯСНЮВАЛЬНА ЗАПИСКА
до проекту рішення Київської міської ради
«Про оголошення комплексної пам'ятки природи місцевого значення
«Надподільські височини»

1. Обґрунтування необхідності прийняття рішення

Запропонований проект рішення передбачає оголошення комплексної пам'ятки природи місцевого значення «Надподільські височини» території Шевченківського району міста Києва орієнтовною площею 3,3 га не надані у власність чи користування.

Територія включає вкриті листяними насадженнями крайові схили Київського лесового плато, що тягнуться від урочища Реп'яхів яр до гори Щекавиці.

Вказана територія входить до формування стародавнього Києва. Проектована пам'ятка природи має включити схили первинних природних ландшафтів ,їх унікального рослинного та тваринного світу.

Саме з цією місцевістю пов'язана велика кількість археологічних знахідок. Гора Щекавиця зберігає ім'я одного з засновників міста , а на схилах Реп'яхового яру зберігаються лесові печери.Наразі у археологів широкого поширення набула думка про створення археодромів ,що поєднують збереження та реставрацію археологічних пам'яток із відтворенням рослинного та тваринного світу вказаної історичної епохи.

Унікальна можливість такого підходу збереглася на території стародавніх Київських гір.Маючи стрімкі схили,розсічені долинами струмків , вони дійшли до наших часів у незабудованому стані.На верхівках та по схилах цих гір розвинені багатоярусні сукупності деревинних порід ,а саме: ясен високий, липа серцелиста , клен гостролистий, каштан кінський, в'яз гладенький та клен американський.

Ярус низьких чагарників формують такі характерні для лісостепового Подніпров'я види, як клен татарський,бузина чорна,свидина криваво-червона, жостір проносний, крушина ламка, глід псевдокривостопчиковий.Стовбури дерев обвивають пагони дівочого винограду та хмелю.Значну участь у скупченні деревинних порід приймають культурні дерева: яблуні, сливи, волоські горіхи.Ясен високий став на цих схилах гір основною породою.

З неморальних видів травостою на схилах заказника зростає щавель лісовий, будраплющевидна,пшінка весняна,гусячі цибульки жовта та маленька,конвалія травнева,що охороняється рішенням Київради №219/940 від 29.06.2000 року.

В триярусних скупченнях дерев зустрічається велика кількість комах, серед яких є рідкісні. На схилах зустрічається ропуха сіра, що охороняється рішенням Київради від 23.12.2004 року.

Ці надзвичайно зелені схили є оселею для горобиних птахів: синиці, повзика, підкоришника звичайного та короткопалого, кропив'янки, мухоловки, дрозда та соловейка західного. З рідкісних є іволга та сіра сова, що охороняються Додатком ІІ до Бернської конвенції. На проєктованій території велика кількість кісточкових порід та горобини, що приваблює сирійського дятла, а також зграї снігурів. Ці птахи також охороняються Бернською конвенцією.

Ця територія дає дім багатьом видам ссавців. Наприклад, мідниці та білозубці звичайні.

В урочищі існують великі популяції полівки лугової та миші польової. Наявність гризунів приваблює хижаків таких, як ласка та чорний тхір. Зрідка трапляється куниця кам'яна. Наявність горіхів та каштанів приваблює сюди сіру соню та білку звичайну.

Ця територія є зоною поширення рідкісних кажанів, як вечірниця дозірної та кажана пізнього, що охороняються згідно положень Бернської конвенції. Дренажні шахти, які розташовані в товщі схилів мають велике значення для зимівлі ще одного рідкісного виду кажанів – нічниці ставкової, що охороняється Бернською конвенцією.

Наукове обґрунтування та проєкт створення заказника «Надподільські височини» розроблено науковцями Благодійної організації «Благодійний фонд Дніпровського району м. Києва «Київський еколого-культурний центр», в якому зокрема визначено основні заходи зі збереження природних комплексів, які беруться під охорону на території проєктованого об'єкту природно-заповідного фонду.

2. Мета і завдання прийняття рішення

Проєкт рішення «Про оголошення комплексної пам'ятки природи місцевого значення «Надподільські височини» розроблений з метою збереження та відтворення цінних природних комплексів, генофонду рослинного та тваринного світу столиці України.

3. Загальні характеристики і основні положення рішення

Проєктом передбачається оголошення комплексної пам'ятки природи місцевого значення «Надподільські височини» території Шевченківського району міста Києва орієнтовною площею 3,3 га.

4. Стан нормативно-правової бази у даній сфері правового регулювання

Дана сфера правовідносин регулюється Законом України «Про місцеве самоврядування», Законом України «Про охорону навколишнього природного середовища», Законом України «Про природно-заповідний фонд України».

5. Фінансово-економічне обґрунтування

Реалізація проекту рішення не потребує залучення коштів з бюджету міста.

6. Громадське обговорення

Проект рішення не потребує громадського обговорення.


7. Прогноз соціально-економічних та інших наслідків прийняття рішення

Прийняття цього рішення сприятиме оздоровленню довкілля та створить умови для збереження цінних природних комплексів та угруповань рідкісних рослин та тварин.

8. Суб'єкт подання та доповідач

Суб'єктом подання проекту рішення та доповідачем на пленарному засіданні є депутат Київської міської ради VIII скликання Олеся Пинзеник, позафракційна.

Депутат Київської міської ради



Олеся ПИНЗЕНИК

Додаток
до рішення Київської міської ради
від _____ № _____

ПЕРЕЛІК

територій, на основі яких оголошується комплексна пам'ятка проди місцевого
значення «Надподільські височини»

№	Адреса ділянки	Номер у міському земельному кадастрі	Площа (га)	Землекористувач
1	Шевченківський район	91:119:0100;91:119:0130	3,3	Відсутній

Київський міський голова

Віталій КЛИЧКО

Київський еколого-культурний центр
Kiev ecological & cultural center



02218, Україна, Київ, вул. Райдужна, 31-48

Тел.: (073) 073-16-73; E-mail: kekz-office@ukr.net; <http://www.ecoethics.ru>, рахунок
UA393226690000026006300839053 в АТ Ощадбанк м. Київ МФО 322669, ЗКПО 24363925

№ 161

від 2.11. 2019 р.

Депутату Київської міської ради О. Пинзеник

Клопотання


Просимо створити комплексну пам'ятку природи місцевого значення « Надподільські височини».

Об'єкт заповідання знаходиться на території Шевченківського району м. Києва, загальна площа 3,3 га.

Наукове обґрунтування, проект створення, схема додаються.

Директор КЕКЦ

Вл. Борейко



Київський еколого-культурний центр
Kiev ecological & cultural center



02218, Україна, Київ, вул. Райдужна, 31-48
т (073) 073-16-73, E-mail: kekz-office@ukr.net рахунок 26006300839053 в ПАТ
Державний ощадний банк України м. Київ МФО 322669, ЗКПО 24363925

№ 82

22.05. 2020 р. _____

Управління екології та природних ресурсів КМДА

Київський еколого-культурний центр згоден взяти під охорону комплексну пам'ятку природи місцевого значення « Надподільські височини », яка знаходиться в Шевченківському районі м. Києва.

Загальна площа об'єкту- 3,3 га. Землі не надані во власність чи користування.

З повагою, Заслужений природоохоронець України , директор КЕКЦ
Вл.Борейко

Обґрунтування створення комплексної пам'ятки природи місцевого значення «**Надподільські височини**».

Об'єкт розташований на території Шевченківського району м. Києва.

Площа об'єкту 3,3 га, кадастрові номери ділянок 91:119:0100, 91:119:0130. Землі не надані у власність чи користування.

Вказана територія входить до ареалу формування стародавнього Києва. Проектована пам'ятка природи має включити схили, що до нашого часу зберегли свої первинні абриси та вкриті смарагдовим шатром. В наш час, коли у Європі поширюється ідея створення комплексних охоронних територій, що поєднують збереження історичних об'єктів з недоторканістю ділянок первинних природних ландшафтів, їх унікального рослинного та тваринного світу, цінність території проекрованої пам'ятки природи «Подільські схили» важко перецінити. Саме з цією місцевістю пов'язана велика кількість археологічних знахідок. Наразі у вітчизняних археологів широкого поширення набула думка про створення так званих археодромів, що поєднуюватимуть збереження та реставрацію археологічних пам'яток із цілеспрямованим відтворенням рослинності та тваринного світу вказаної історичної епохи. Унікальна можливість такого підходу збереглася на території стародавніх Київських гір. Адже маючи стрімкі схили, розсічені долинами струмків, вони дійшли до наших часів у незабудованому стані. На верхівках та по схилах цих гір існують розвинені багатоярусні деревостани сформовані головним чином

ясенем високим, липою серцелистою, кленом гостролистим, гіркокаштаном кінським. Значною є участь в'язу гладенького, робінії та клену американського.

Ярус низьких чагарників формують такі характерні для лісостепового Подніпров'я види, як клен татарський, бузина чорна, свидина криваво-червона, жостір проносний, крушина ламка, глід псевдокривостопчиковий. Стовбури дерев обвивають пагони дівочого винограду п'ятилисточкового та хмелю. Значну участь у формуванні деревостанів приймають культурні дерева: яблуні, сливи, волоські горіхи. В трав'яному покриві активно поновлюється така цінна деревна порода, як ясен високий. Цей вид внаслідок вирубування дуба на фортифікаційні та будівельні потреби став на схилах цих гір основною породою. З неморальних видів травостою на схилах зростають щавель лісовий, будра плющевидна, навесні квітують пшінка весняна, гусячі цибульки мала, жовта та маленька, конвалія травнева, що охороняється рішенням Київради № 219/940 від 29.06.2000.

Територія проектованої пам'ятки природи також дуже цінна з точки зору збереження тваринного світу міста, яке й досі вражає своїм біорізноманіттям. Наразі в триярусних деревостанах зустрічається велика кількість комах, серед яких і рідкісні. На схилах зустрічається рослуха сіра, що охороняється рішенням Київради від 23.12.04.

Озеленені схили – велика оселя для горобиних птахів: синиць, повзиків, підкоришників. кропив'янок, мухоловок, дроздів та соловейка західного. Більш рідкісними є іволга та сіра сова, що

охороняються Додатком II до Бернської конвенції. На території проєктованої пам'ятки природи зростає велика кількість кісточкових порід та горобини, що приваблює сюди сивого та сирійського дятлів, а також дозволяє прогодуватися зграйкам зимуючих снігурів та омелюхів. Зазначені птахи також охороняються Бернською конвенцією.

Незвичайним є те, що ця, розташована в центрі територія дає прихисток багатьом видам ссавців. Наразі звичайними тут є їжак білочеревий, мідія та білозубка звичайні. Останні дві тварини охороняються Додатком II до Бернської конвенції.

З гризунів в урочищі існують великі популяції нориці лугової, підземної, миші польової. Наявність гризунів приваблює й хижаків: ласку та чорного тхора. Зрідка трапляється також куниця кам'яна. Наявність горіхів та каштанів приваблює сюди сіру соню та білку звичайну.

Урочище є зоною поширення таких рідкісних дендрофільних кажанів, як вечірниця дозріла та кажан пізній, що охороняються згідно положень Бернської конвенції. Крім того тут тримається і нетопир середземноморський занесений до Червоної книги України. Територія має неабияке рекреаційне значення, адже це єдине з не багатьох місць відпочинку мешканців щільно-забудованих міських масивів Кудрявець та Татарка.

У зв'язку з тим, що добре збережені, насичені видами флори та фауни екосистеми київських круч мають бути збережені, як запорука

існування нерозривно пов'язаних між собою історичного та природного середовищ колиски Русі – давнього Києва, пропонуємо оголосити територію об'єкта комплексною пам'яткою природи місцевого значення «**Надподільські височини**» .

Координатор робіт зі створення
об'єктів ПЗФ КЕКЦ,
к.б.н.
Директор КЕКЦ, Заслужений
природоохоронець України



Проект створення комплексної пам'ятки природи місцевого значення
«Надподільські височини».

Об'єкт розташовано на території Шевченківського району м. Києва.

Площа об'єкту 3,3 га, кадастрові номери ділянок 91:119:0100,91:119:0130. Землі не надані у власність чи користування.

Вказана територія входить до ареалу формування стародавнього Києва.

Проектована пам'ятка природи має включити схили, що до нашого часу зберегли свої первинні абриси та вкриті смарагдовим шатром. В наш час, коли у Європі поширюється ідея створення комплексних охоронних територій, що поєднують збереження історичних об'єктів з недоторканістю ділянок первинних природних ландшафтів, їх унікального рослинного та тваринного світу, цінність території проектованої пам'ятки природи «Подільські схили» важко перецінити.

Саме з цією місцевістю пов'язана велика кількість археологічних знахідок. Наразі у вітчизняних археологів широкого поширення набула думка про створення так званих археодромів, що поєднуюватимуть збереження та реставрацію археологічних пам'яток із цілеспрямованим відтворенням рослинності та тваринного світу вказаної історичної епохи. Унікальна можливість такого підходу збереглася на території стародавніх Київських гір. Адже маючи стрімкі схили, розсічені долинами струмків, вони дійшли до наших часів у незабудованому стані. На верхівках та по схилах цих гір існують розвинені багатоярусні деревостани сформовані головним чином

ясенем високим, липою серцелистою, кленом гостролистим, гіркокаштаном кінським. Значною є участь в'язу гладенького, робінії та клену американського.

Ярус низьких чагарників формують такі характерні для лісостепового Подніпров'я види, як клен татарський, бузина чорна, свидина криваво-червона, жостір проносний, крушина ламка, глід псевдокривостопчиковий. Стовбури дерев обвивають пагони дівочого винограду п'ятилисточкового та хмелю. Значну участь у формуванні деревостанів приймають культурні дерева: яблуні, сливи, волоські горіхи. В трав'яному покриві активно поновлюється така цінна деревна порода, як ясен високий. Цей вид внаслідок вирубування дуба на фортифікаційні та будівельні потреби став на схилах цих гір основною породою. З неморальних видів травостою на схилах зростають щавель лісовий, будра плющевидна, навесні квітують пшінка весняна, гусячі цибульки мала, жовта та маленька, конвалія травнева, що охороняється рішенням Київради № 219/940 від 29.06.2000.

Територія проектованої пам'ятки природи також дуже цінна з точки зору збереження тваринного світу міста, яке й досі вражає своїм біорізноманіттям. Наразі в триярусних деревостанах зустрічається велика кількість комах, серед яких і рідкісні. На схилах зустрічається ропуха сіра, що охороняється рішенням Київради від 23.12.04.

Озеленені схили – велика оселя для горобиних птахів: синиць, повзиків, підкоришників. кропив'янок, мухоловок, дроздів та соловейка західного. Більш рідкісними є іволга та сіра сова, що

охороняються Додатком II до Бернської конвенції. На території проєктованої пам'ятки природи зростає велика кількість кісточкових порід та горобини, що приваблює сюди сивого та сирійського дятлів, а також дозволяє прогодуватися зграйкам зимуючих снігурів та омелюхів. Зазначені птахи також охороняються Бернською конвенцією.

Незвичайним є те, що ця, розташована в центрі територія дає прихисток багатьом видам ссавців. Наразі звичайними тут є їжак білочеревий, мідія та білозубка звичайні. Останні дві тварини охороняються Додатком II до Бернської конвенції.

В гризунів в урочищі існують великі популяції нориці лугової, підземної, миші польової. Наявність гризунів приваблює й хижаків: ласку та чорного тхора. Зрідка трапляється також куниця кам'яна. Наявність горіхів та каштанів приваблює сюди сіру соню та білку звичайну.

Урочище є зоною поширення таких рідкісних дендрофільних кажанів, як вечірниця дозірна та кажан пізній, що охороняються згідно положень Бернської конвенції. Крім того тут тримається і нетопир середземноморський занесений до Червоної книги України. Територія має неабияке рекреаційне значення, адже це єдине з не багатьох місць відпочинку мешканців щільно-забудованих міських масивів Кудрявець та Татарка.


У зв'язку з тим, що добре збережені, насичені видами флори та фауни екосистеми київських круч мають бути збережені, як запорука

існування нерозривно пов'язаних між собою історичного та природного середовищ колиски Русі – давнього Києва, пропонуємо оголосити територію об'єкта комплексною пам'яткою природи місцевого значення «**Надподільські височини**» з додержанням наступних умов:

1. Заборона забудови.

Координатор робіт зі створення
об'єктів ПЗФ КЕКЦ,
к.б.н.
Директор КЕКЦ, Заслужений
природоохоронець України

І.Ю.Парнікоза



РЕЄСТР ЗЕМЕЛЬНИХ ДІЛЯНОК**Черговий план.**

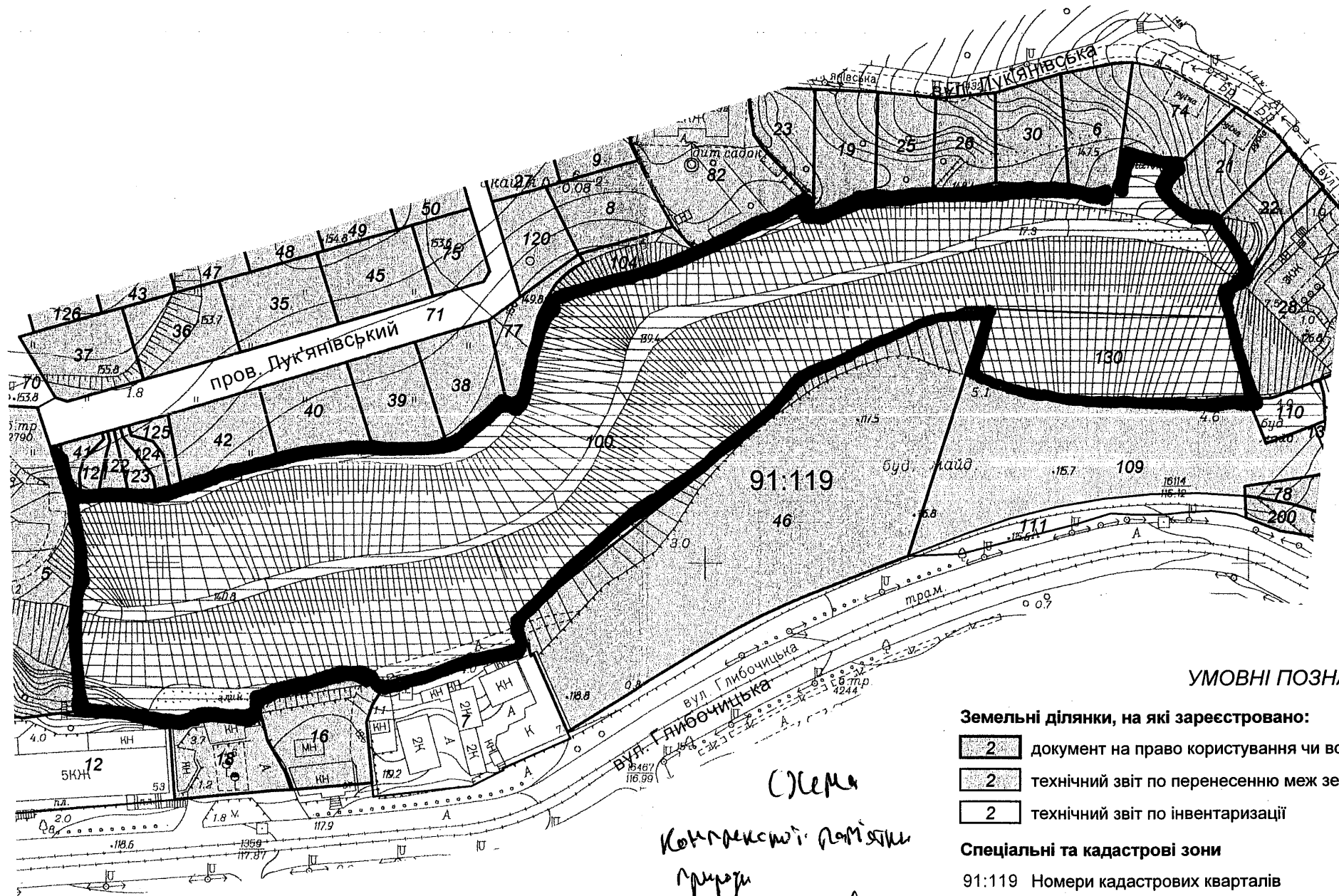
Код ділянки	Землекористувачі	Адреса ділянки	Опис ділянки	Площа (кв.м.)	Вид права	Дата закінч. права
91:119:0005	Товариство з обмеженою відповідальністю "ГАММА КОНСАЛТ"	вул. Глибочицька, 43		30086.77	Оренда до 20.12.2021	20.12.2021
91:119:0006	Фізична особа	вул. Лук'янівська, 17		1000.23	Власність	
91:119:0007	Закрите акціонерне товариство "Зеніт-Сервіс"	вул. Глибочицька, 71		2824.21		
91:119:0008	Фізична особа	пров. Лук'янівський, 1		1000.36	Власність	
91:119:0009	Фізична особа	вул. Лук'янівська, 31		1000.28	Власність	
91:119:0012	ПУБЛІЧНЕ АКЦІОНЕРНЕ ТОВАРИСТВО "РЕМ ПОБУТ ТЕХНІКА"	вул. Глибочицька, 53		4143		
91:119:0016	Приватне акціонерне товариство "ГАЗТРАНЗИТ" з іноземними інвестиціями	вул. Глибочицька, 69		1403.75	Власність	
91:119:0018	Товариство з обмеженою відповідальністю "АВТОБАНСЕРВІС"	вул. Глибочицька, 53		1048.16	Власність	
91:119:0019	Фізична особа	вул. Лук'янівська, 25		1000.38	Власність	
91:119:0021	Фізична особа	вул. Лук'янівська, 11		1029.87	Власність	
91:119:0022	Фізична особа	вул. Лук'янівська, 9а		799.83	Власність	
91:119:0023	Фізична особа	вул. Лук'янівська, 27		702.04	Власність	
91:119:0025	Товариство з обмеженою відповідальністю "БЕТА ТЕКС"	вул. Лук'янівська, 23		800.28	Власність	
91:119:0026	Фізичні особи	вул. Лук'янівська, 21		784.25	Власність	
91:119:0027	Фізичні особи	вул. Лук'янівська, 33		905.11	Власність	
91:119:0028	Українська Уніонна Конференція Церкви Адвентистів сьомого дня	вул. Лук'янівська, 9/10 літ. "А"		3115.07	Постійне користування	
91:119:0030	Фізична особа	вул. Лук'янівська, 19		963.92	Власність	
91:119:0035	Фізична особа	пров. Лук'янівський, 4		1033.84	Власність	
91:119:0036	Фізична особа	пров. Лук'янівський, 6		1032.96	Власність	
91:119:0037	Фізична особа	пров. Лук'янівський, 8		1000.31	Власність	
91:119:0038	Обслуговуючий кооператив "Житлово-Будівельний Кооператив"Ліберті Істейт"	пров. Лук'янівський, 3		1001.85	Власність	
91:119:0039	Фізична особа	пров. Лук'янівський, 5		1001.68	Власність	
91:119:0040	Фізична особа	пров. Лук'янівський, 7		1025.83	Власність	
91:119:0041	Фізична особа	пров. Лук'янівський, 11		167.94	Власність	
91:119:0042	Фізична особа	пров. Лук'янівський, 9		1003.96	Власність	
91:119:0043	Фізична особа	вул. Лук'янівська, 43		1004.56	Власність	
91:119:0045	Фізична особа	пров. Лук'янівський, 2		1000.17	Власність	
91:119:0046	Товариство з обмеженою відповідальністю "ДІА РК"	вул. Глибочицька, 73-77		10739.97	Власність	
91:119:0047	Фізична особа	вул. Лук'янівська, 41		1008.91	Власність	
91:119:0048	Фізична особа	вул. Лук'янівська, 39		999.86	Власність	
91:119:0049	Фізична особа	вул. Лук'янівська, 37		999.95	Власність	
91:119:0050	Фізична особа	вул. Лук'янівська, 35		1000.38	Власність	
91:119:0070	Землі не надані у власність чи користування			2214.92		
91:119:0071	Землі загального користування	пров. Лук'янівський		3135.32		
91:119:0074	Фізична особа			999.81	Право в процесі оформлення (Власність)	
91:119:0075	Фізична особа	пров. Лук'янівський, 2а		613.28	Власність	
91:119:0077	Фізична особа	пров. Лук'янівський, 3а		575.31	Власність	
91:119:0078	Товариство з обмеженою відповідальністю "АЛСАН"	вул. Глибочицька		401.17	Оренда до 06.06.2022	06.06.2022
91:119:0082	Управління освіти Шевченківської районної в місті Києві державної адміністрації	вул. Лук'янівська, 29а		2749.28	Без права	
91:119:0100	Землі не надані у власність чи користування	вул.Лук'янівська-вул.Глибочицька		30990.4		
91:119:0104	Фізична особа	пров. Лук'янівський, 1а		531.23	Власність	
91:119:0109	Управління справами Верховної Ради України	вул. Глибочицька, 79-97		5242.54	Право в процесі оформлення	

91:119:0110	Землі не надані у власність чи користування			392.17		
91:119:0111	Землі не надані у власність чи користування			832.71		
91:119:0120	Фізична особа	пров. Лук'янівський, 16		744.57	Власність	
91:119:0121	Фізична особа	пров. Лук'янівський, 11		147.59	Власність	
91:119:0122	Фізична особа	пров. Лук'янівський, 11		157.92	Власність	
91:119:0123	Фізична особа	пров. Лук'янівський, 11		183.11	Власність	
91:119:0124	Фізична особа	пров. Лук'янівський, 11		169.4	Власність	
91:119:0125	Фізична особа	пров. Лук'янівський, 11		202.48	Власність	
91:119:0126	Фізична особа	вул. Лук'янівська, 45		999.94	Власність	
91:119:0130	Землі не надані у власність чи користування	вул. Глибочицька, 79-97		3137.62		
91:119:0131	Землі не надані у власність чи користування	вул. Глибочицька, 79-97		84.37		
91:119:0200	Товариство з обмеженою відповідальністю "АЛСАН"	вул. Глибочицька		350.33	Оренда до 06.06.2022	06.06.2022

ЧЕРГОВИЙ КАДАСТРОВИЙ ПЛАН

Витяг з бази даних міського земельного кадастру від 09.01.2018р.

м. Київ, р-н Шевченківський



УМОВНІ ПОЗНАЧЕННЯ

Земельні ділянки, на які зареєстровано:

- 2 документ на право користування чи володіння
- 2 технічний звіт по перенесенню меж земельної ділянки в натуру
- 2 технічний звіт по інвентаризації

Спеціальні та кадастрові зони

- 91:119 Номери кадастрових кварталів
- Зелені зони у відповідності до рішення КМР 19.07.2005

*Схема
Комплексної розмітки
прилеглих
кадастрових вулиць*

Масштаб 1:2000

Виконавець  Горлиця Ю.М.

*Черговий план м.Києва ведеться з 1995 року



2 347017 720896

Замовлення № 22089



**Заступник міського голови –
секретар Київської міської ради**

Яловому К. В.
Міщенку О. Г.
Гаршиній Г. А.

Прошу розглянути проект рішення від 17.06.2020
№ 08/231 – 1518/ПР в установленому порядку.

Пихтіній О. М.

Для контролю за проходженням та тиражування

Юнаковій С. М.
Лазор Л. В.
Непопу В. І. – до відома
Пантелеєву П. О. – до відома

Володимир ПРОКОПІВ

“19” червня 2020 року
№ 08/231 – 1518/ПР



08/231-1518/PP
17.06.2020

ДЕПУТАТ
КИЇВСЬКОЇ МІСЬКОЇ РАДИ VIII СКЛИКАННЯ

«17» червня 2020 року

№ 08/279/08/051-1236

Заступнику міського голови –
секретарю Київради
Прокопіву В.В.

Шановний Володимире Володимировичу!

Відповідно до вимог Регламенту Київської міської ради прошу надати доручення відповідним структурним підрозділам Київської міської ради розглянути в установленому Регламентом Київради порядку проект рішення «Про оголошення комплексної пам'ятки місцевого значення «Надподільські височини».

1. Проект створення комплексної пам'ятки місцевого значення «Надподільські височини»
2. Схема проекту.
3. Клопотання Київського еколого-культурного центру.

З повагою,
депутат

Олеся ПИНЗЕНИК