



08/231-2225/ПР
23.06.2021

КИЇВСЬКА МІСЬКА РАДА

II СЕСІЯ IX СКЛИКАННЯ

РІШЕННЯ

№ _____

Про передачу громадянину Крикуну Сергію Анатолійовичу земельної ділянки в оренду для експлуатації та обслуговування нежитлової будівлі (магазину, кафе) на Дніпровській набережній, 3а у Дніпровському районі міста Києва



637313974

Відповідно до статей 9, 83, 93, 116, 122, 123, 124, 186 Земельного кодексу України, статей 1212, 1214 Цивільного кодексу України, Закону України «Про оренду землі», Закону України «Про внесення змін до деяких законодавчих актів України щодо розмежування земель державної та комунальної власності», пункту 34 частини першої статті 26 Закону України «Про місцеве самоврядування в Україні», розглянувши проект землеустрою щодо відведення земельної ділянки та заяву громадянина Крикуна Сергія Анатолійовича від 14 травня 2021 року № 50380-005753368-031-03, Київська міська рада

ВИРІШИЛА:

1. Затвердити проект землеустрою щодо відведення земельної ділянки громадянину Крикуну Сергію Анатолійовичу для експлуатації та обслуговування нежитлової будівлі (магазину, кафе) на Дніпровській набережній, 3а у Дніпровському районі м. Києва (категорія земель – землі житлової та громадської забудови, код КВЦПЗ – 03.07), заява ДЦ від 14 травня 2021 року № 50380-005753368-031-05, справа № 637313974.

2. Передати громадянину Крикуну Сергію Анатолійовичу, за умови виконання пункту 3 цього рішення, в оренду на 10 років земельну ділянку площею 0,0936 га (кадастровий номер 8000000000:90:138:0028, витяг з Державного земельного кадастру про земельну ділянку від 25 травня 2021 року № НВ-0006864992021) для експлуатації та обслуговування нежитлової будівлі (магазину, кафе) (код КВЦПЗ – 03.07 для будівництва та обслуговування

будівель торгівлі) на Дніпровській набережній, 3а у Дніпровському районі міста Києва із земель комунальної власності територіальної громади міста Києва, у зв'язку з набуттям права власності на нерухоме майно (право власності зареєстровано в Державному реєстрі речових прав на нерухоме майно від 26 жовтня 2016 року, номер запису про право власності 17100056), заява ДЦ від 14 травня 2021 року № 50380-005753368-031-03.

3. Громадянину Крикуну Сергію Анатолійовичу:

3.1. Виконувати обов'язки землекористувача відповідно до вимог статті 96 Земельного кодексу України.

3.2. У місячний строк надати до Департаменту земельних ресурсів виконавчого органу Київської міської ради (Київської міської державної адміністрації) документи, визначені законодавством, необхідні для укладання договору оренди земельної ділянки.

3.3. Питання майнових відносин вирішувати в установленому порядку.

3.4. Забезпечити вільний доступ для прокладання нових, ремонту та експлуатації існуючих інженерних мереж і споруд, що знаходяться в межах земельної ділянки.

3.5. Виконати вимоги, викладені в листах Департаменту містобудування та архітектури виконавчого органу Київської міської ради (Київської міської державної адміністрації) від 27 грудня 2013 року № 22066/0/12/19-13.

3.6. Під час використання земельної ділянки дотримуватися обмежень у її використанні, зареєстрованих у Державному земельному кадастрі.

3.7. Питання сплати відновної вартості зелених насаджень або укладання охоронного договору на зелені насадження вирішувати відповідно до рішення Київської міської ради від 27 жовтня 2011 року № 384/6600 «Про затвердження Порядку видалення зелених насаджень на території міста Києва» (із змінами і доповненнями).

3.8. У разі необхідності проведення реконструкції чи нового будівництва, питання оформлення дозвільної та проектно-кошторисної документації вирішувати в порядку, визначеному законодавством України.

3.9. Сплатити кошти за користування земельною ділянкою з моменту набуття права власності на об'єкти нерухомого майна, розташовані на ній, до моменту реєстрації права оренди на земельну ділянку у Державному реєстрі речових прав на нерухоме майно згідно з розрахунком, який є невід'ємною частиною договору оренди земельної ділянки.

4. Попередити землекористувача, що використання земельної ділянки не за цільовим призначенням тягне за собою припинення права користування нею відповідно до вимог статей 141, 143 Земельного кодексу України.

5. Дане рішення втрачає чинність через дванадцять місяців з моменту його оприлюднення, у разі якщо протягом цього строку не укладений відповідний договір оренди земельної ділянки.

6. Контроль за виконанням цього рішення покласти на постійну комісію Київської міської ради з питань архітектури, містобудування та земельних відносин.

Київський міський голова

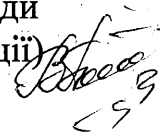
Віталій КЛИЧКО

ПОДАННЯ:

Заступник голови
Київської міської державної адміністрації
з питань здійснення самоврядних повноважень


Петро ОЛЕНИЧ

В.о. директора
Департаменту земельних ресурсів
виконавчого органу Київської міської ради
(Київської міської державної адміністрації)


Валентина ПЕЛИХ

Заступник директора Департаменту –
начальник юридичного управління
Департаменту земельних ресурсів
виконавчого органу Київської міської ради
(Київської міської державної адміністрації)


Алла ВАСИЛЕНКО

ПОГОДЖЕНО:

Постійна комісія Київської міської ради
з питань архітектури, містобудування
та земельних відносин

Голова

Михайло ТЕРЕНТЬЄВ

Секретар

Юрій ФЕДОРЕНКО

В.о. начальника управління правового
забезпечення діяльності
Київської міської ради

Валентина ПОЛОЖИШНИК

Постійна комісія Київської міської ради
з питань підприємництва, промисловості
та міського благоустрою

Голова

Владислав ТРУБЦІН

Секретар

Ігор ШПАК



ПОЯСНЮВАЛЬНА ЗАПИСКА

№ ПЗН-22757 від 07.06.2021

до проекту рішення Київської міської ради:

Про передачу громадянину Крикуну Сергію Анатолійовичу земельної ділянки в оренду для експлуатації та обслуговування нежитлової будівлі (магазину, кафе) на Дніпровській набережній, 3а у Дніпровському районі міста Києва

До кадастрової справи
№ 637313974



Юридична особа:

Назва	<i>Крикун Сергій Анатолійович</i>
Перелік засновників (учасників) юридичної особи*	
Кінцевий бенефіціарний власник (контролер)*	<i>Відсутній</i>
Реєстраційний номер:	<i>від 18.05.2021 № 637313974</i>

*за даними Єдиного державного реєстру юридичних осіб, фізичних осіб-підприємців та громадських формувань

1. Відомості про земельну ділянку (кадастровий № 8000000000:90:138:0028).

Місце розташування (адреса)	<i>м. Київ, р-н Дніпровський, Дніпровська набережна, 3а</i>
Площа	<i>0,0936 га</i>
Вид та термін користування	<i>право в процесі оформлення (оренда на 10 років)</i>
Вид використання	<i>для експлуатації та обслуговування нежитлової будівлі (магазину, кафе)</i>
Цільове призначення	<i>03.07 для будівництва та обслуговування будівель торгівлі</i>
Нормативна грошова оцінка (за попереднім розрахунком*)	<i>5 090 553 грн 60 коп.</i>

**Наведені розрахунки нормативної грошової оцінки не є остаточними і будуть уточнені відповідно до вимог чинного законодавства при оформленні права на земельну ділянку.*

3. Обґрунтування прийняття рішення.

На замовлення зацікавленої особи землевпорядною організацією розроблено проект землеустрою щодо відведення земельної ділянки, який згідно зі статтею 186¹ Земельного кодексу України (в редакції до 27.05.2021) погоджено з відповідними органами, зокрема:

структурний підрозділ Київської міської державної адміністрації у сфері містобудування та архітектури:

від 15.02.2017 № 1093/0/12-4/09-17

територіальний орган центрального органу виконавчої влади, що реалізує державну політику у сфері земельних відносин (екстериторіальне погодження):

від 05.10.2018 № 9189/88-18

Відповідно до Земельного кодексу України та Порядку набуття прав на землю із земель комунальної власності у місті Києві, затвердженого рішенням Київської міської ради від 20.04.2017 № 241/2463, Департаментом земельних ресурсів виконавчого органу Київської міської ради (Київської міської державної адміністрації) розроблено проєкт рішення Київської міської ради.

4. Мета прийняття рішення.

Метою прийняття рішення є забезпечення реалізації встановленого Земельним кодексом України права особи на оформлення права користування на землю.

5. Особливі характеристики ділянки.

Наявність будівель і споруд на ділянці:	<i>Земельна ділянка забудована. На ділянці розташований нежитловий будинок загальною площею 295,5 кв.м, який на праві приватної власності належить громадянину Крикуну С.А., що зареєстровано в установленому порядку в Державному реєстрі речових прав на нерухоме майно (номер запису про право власності: 17100056 від 26.10.2016, інформаційна довідка з Державного реєстру речових прав на нерухоме майно від 07.06.2021 № 260334339).</i>
Наявність ДПТ:	<i>Детальний план території відсутній.</i>
Функціональне призначення згідно з Генпланом:	<i>Відповідно до Генерального плану міста, затвердженого рішенням Київської міської ради від 28 березня 2002 року № 370/1804, земельна ділянка за функціональним призначенням належить до території громадських будівель та споруд.</i>
Правовий режим:	<i>Земельна ділянка належить до земель комунальної власності територіальної громади міста Києва.</i>
Розташування в зеленій зоні:	<i>Земельна ділянка не входить до зеленої зони.</i>
Інші особливості:	<i>Пунктом 3.9 проєкту рішення запропоновано з урахуванням існуючої судової практики (постанови Верховного Суду від 18.06.2020 у справі № 925/449/19, від 27.01.2021 у справі № 630/269/16, від 10.02.2021 у справі № 200/8930/18) стягнути з громадянина Крикуна С.А. кошти за користування земельною ділянкою без правовстановлюючих документів на підставі статті 1212 Цивільного кодексу України.</i>

6. Стан нормативно-правової бази у даній сфері правового регулювання.

Загальні засади та порядок передачі земельних ділянок у власність чи користування зацікавленим особам визначено Земельним кодексом України та Порядком набуття прав на землю із земель комунальної власності у місті Києві, затвердженим рішенням Київради від 20 квітня 2017 року № 241/2463.

7. Фінансово-економічне обґрунтування.

Реалізація рішення не потребує додаткових витрат міського бюджету.

Відповідно до Податкового кодексу України, Закону України «Про оренду землі» та рішення Київради від 24 грудня 2020 року № 24/24 «Про бюджет міста Києва на 2021 рік» орієнтовний розмір річної орендної плати складатиме: 254 527 грн 68 коп. (5 %).


8. Прогноз соціально-економічних та інших наслідків прийняття рішення.

Наслідками прийняття розробленого проекту рішення стане:


- реалізація зацікавленою особою своїх прав щодо використання земельної ділянки.

Доповідач: в.о. директора Департаменту земельних ресурсів **Валентина ПЕЛИХ**.

В.о. директора
Департаменту земельних ресурсів



Валентина ПЕЛИХ





**Заступник міського голови –
секретар Київської міської ради**

Терентьеву М.О.
Трубіцин В.С.
Положишник В.О.

Прошу розглянути проект рішення від 23.06.2021
№08/231 – 2225/ПР в установленому порядку.

Голдинській О.С.

Для контролю за проходженням та тиражування.

Юнаковій С.М.
Кулебі О.В. – до відома

Володимир БОНДАРЕНКО

“23” червня 2021 року
№ 08/231 – 2225/ПР

08/231-2225/ПР
23.06.2021



УКРАЇНА

ВИКОНАВЧИЙ ОРГАН КИЇВСЬКОЇ МІСЬКОЇ РАДИ
(КИЇВСЬКА МІСЬКА ДЕРЖАВНА АДМІНІСТРАЦІЯ)

ДЕПАРТАМЕНТ ЗЕМЕЛЬНИХ РЕСУРСІВ

вул. Хрещатик, 32-а, м. Київ, 01601 тел. (044) 279 58 72

Контактний центр міста Києва (044) 15 51 E-mail: doc@kyivland.gov.ua Код ЄДРПОУ 26199097

В.В.АМ № 05715-СЛ-22757

Заступнику міського голови-
секретарю Київської міської ради
Володимиру БОНДАРЕНКУ

Шановний Володимире Володимировичу!

Департамент земельних ресурсів виконавчого органу Київської міської ради (Київської міської державної адміністрації) відповідно до пункту 3 статті 26 Регламенту Київської міської ради, затвердженого рішенням Київської міської ради від 07.07.2016 № 579/579, направляє проект рішення Київської міської ради «Про передачу громадянину Крикуну Сергію Анатолійовичу земельної ділянки в оренду для експлуатації та обслуговування нежитлової будівлі (магазину, кафе) на Дніпровській набережній, 3а у Дніпровському районі міста Києва» (637313974) для подальшого опрацювання.


Додатки:

- проект рішення 637313974 на 3 арк. в 1 примірнику;
- пояснювальна записка на 3 арк. в 1 примірнику;
- витяг з бази даних міського земельного кадастру на 1 арк. в 1 примірнику;
- матеріали супутникової фотозйомки на 1 арк. в 1 примірнику;
- проект землеустрою щодо відведення земельної ділянки 1 книга в 1 примірнику;
- витяг з Державного земельного кадастру від 25 травня 2021 року № НВ-0006864992021 на 3 арк. в 1 примірнику;
- інформаційна довідка з Державного реєстру речових прав на нерухоме майно від 07.06.2021 №260334339 на 3 арк. в 1 примірнику;
- заява від 14 травня 2021 року № 50380-005753368-031-05 на 3 арк. в 1 примірнику;

- копія листа Департаменту земельних ресурсів від 25.01.2021 № 057/К-61-238 на 1 арк. в 1 примірнику;
- копія договору купівлі-продажу нежитлового будинку від 09.06.2008 на 2 арк. в 1 прим.;
- копія декларації про готовність об'єкта до експлуатації на 5 арк. в 1 прим.;
- копія реєстраційного посвідчення № 009629 на 1 арк. в 1 примірнику.

З повагою

В.о. директора



Валентина ПЕЛИХ