

15.



08/231-25/17P
08.01.2020

КИЇВСЬКА МІСЬКА РАДА

X СЕСІЯ VIII СКЛИКАННЯ

РІШЕННЯ

№ _____

L

Про надання Київському комунальному об'єднанню зеленого будівництва та експлуатації зелених насаджень міста "Київзеленбуд" дозволу на розроблення проєкту землеустрою щодо відведення земельної ділянки у постійне користування для обслуговування та експлуатації зелених насаджень біля будинку № 25 на вул. Мартиросяна у Солом'янському районі міста Києва



340110240

Розглянувши клопотання про надання дозволу на розроблення проєкту землеустрою щодо відведення земельної ділянки Київському комунальному об'єднанню зеленого будівництва та експлуатації зелених насаджень міста "Київзеленбуд" біля будинку № 25 на вул. Мартиросяна у Солом'янському районі міста Києва та додані документи, керуючись статтями 9, 123 Земельного кодексу України, Законом України "Про внесення змін до деяких законодавчих актів України щодо розмежування земель державної та комунальної власності", пунктом 34 частини першої статті 26 Закону України "Про місцеве самоврядування в Україні", Київська міська рада

ВИРІШИЛА:

1. Надати Київському комунальному об'єднанню зеленого будівництва та експлуатації зелених насаджень міста "Київзеленбуд" дозвіл на розроблення проєкту землеустрою щодо відведення земельної ділянки орієнтовною площею 0,05 га у постійне користування для обслуговування та експлуатації зелених насаджень біля будинку № 25 на вул. Мартиросяна у Солом'янському районі міста Києва за рахунок земель комунальної власності територіальної громади міста Києва згідно з план-схемою (додаток до рішення) (справа № 340110240).
2. Встановити строк дії цього рішення один рік.
3. Контроль за виконанням цього рішення покласти на постійну комісію Київської міської ради з питань містобудування, архітектури та землекористування.

Київський міський голова

Віталій КЛИЧКО

ПОДАННЯ:

Заступник голови Київської міської державної адміністрації

Вячеслав НЕПОП

Директор Департаменту земельних ресурсів виконавчого органу Київської міської ради (Київської міської державної адміністрації)

Петро ОЛЕНИЧ

Заступник директора Департаменту – начальник юридичного управління Департаменту земельних ресурсів виконавчого органу Київської міської ради (Київської міської державної адміністрації)

Алла ВАСИЛЕНКО

ПОГОДЖЕНО:

18.01.2023

Постійна комісія Київської міської ради з питань *архитектури, містобудування*

Голова

з рекомендацією
Михайло ТЕРЕНТЬЄВ

Секретар *засідання*

Георгій ЗАЙТАРАЯ

В Начальник управління правового забезпечення діяльності Київської міської ради

Валентина Колюшина
Ганна ГАРШИНА

12.03.2023

Постійна комісія Київської міської ради з питань екологічної політики

Голова

з рекомендацією 12.02.2023

Костянтин ЯЛОВИЙ

Секретар

Олексій НОВІКОВ

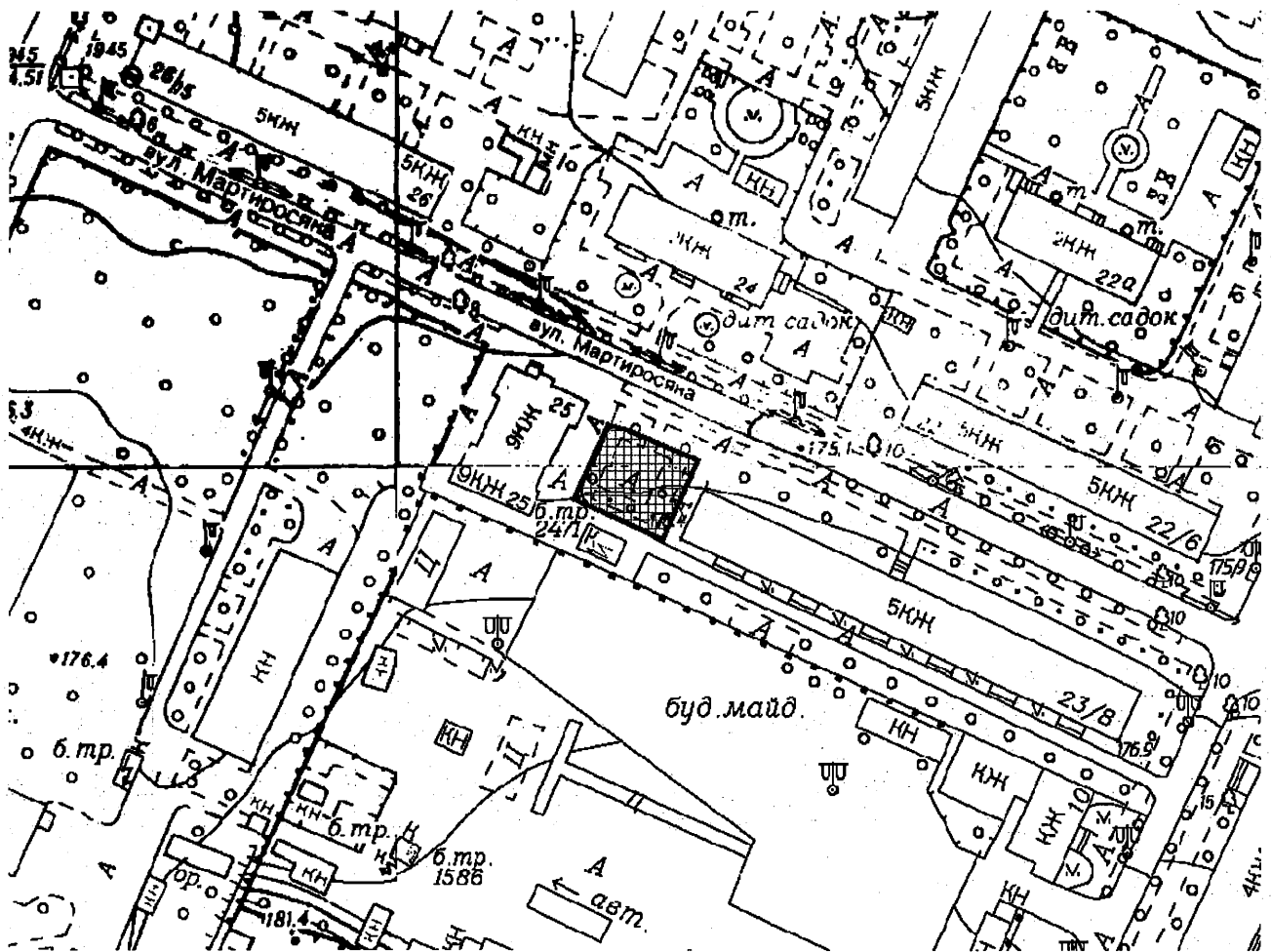
Голова
Секретар

ПІДРИМАНО
В ПОРЯДКУ
Ч. 5 СТАТТЯ
РЕГЛАМЕНТУ

Денис Москаленко
Євгенія Курьба

План-схема
до дозволу на розроблення проєкту землеустрою щодо відведення земельної ділянки

клопотання	від 06.11.2019 № 340110240
код земельної ділянки	72:045:0022
юрідична/фізична особа	Київське комунальне об'єднання зеленого будівництва та експлуатації зелених насаджень міста "Київзеленбуд"
адреса земельної ділянки	м. Київ, р-н Солом'янський, біля будинку № 25 на вул. Мартиросяна
вид землекористування	постійне користування
вид користування земельної ділянки	для обслуговування та експлуатації зелених насаджень
орієнтовний розмір	0,05 га



Київський міський голова

Віталій КЛИЧКО

ПОЯСНЮВАЛЬНА ЗАПИСКА

№ ПЗН-3111 від 11.12.2019

до проекту рішення Київської міської ради:

Про надання Київському комунальному об'єднанню зеленого будівництва та експлуатації зелених насаджень міста "Київзеленбуд" дозволу на розроблення проекту землеустрою щодо відведення земельної ділянки у постійне користування для обслуговування та експлуатації зелених насаджень біля будинку № 25 на вул. Мартиросяна у Солом'янському районі міста Києва

До справи
№ 340110240



1. Юридична особа:

Назва	<i>Київське комунальне об'єднання зеленого будівництва та експлуатації зелених насаджень міста "Київзеленбуд"</i>
Перелік засновників (учасників) <small>*за даними Єдиного державного реєстру юридичних осіб, фізичних осіб-підприємців та громадських формувань</small>	КИЇВСЬКА МІСЬКА ДЕРЖАВНА АДМІНІСТРАЦІЯ Код ЄДРПОУ засновника: 00022527 Адреса засновника: 01044, м. Київ, Шевченківський район, ВУЛИЦЯ ХРЕЩАТИК, будинок 36
Кінцевий бенефіціарний власник (контролер) <small>*за даними Єдиного державного реєстру юридичних осіб, фізичних осіб-підприємців та громадських формувань</small>	<i>відсутній</i>
Клопотання	<i>від 06.11.2019 № 340110240</i>

2. Відомості про земельну ділянку 72:045:0022к

Місце розташування (адреса) *м. Київ, р-н Солом'янський, біля буд. № 25 на вул. Мартиросяна*

Площа *0,05 га*

Вид та термін користування *постійне користування*

Вид використання *для обслуговування та експлуатації зелених насаджень*

3. Обґрунтування прийняття рішення

На клопотання зацікавленої особи відповідно до статей 9, 123 Земельного кодексу України та Порядку набуття прав на землю із земель комунальної власності у місті Києві, затвердженого рішенням Київської міської ради від 20 квітня 2017 року № 241/2463, Департаментом земельних ресурсів виконавчого органу Київської міської ради (Київської міської державної адміністрації) розроблено проект рішення Київської міської ради.

4. Мета прийняття рішення.

Метою прийняття рішення є забезпечення реалізації встановленого Земельним кодексом України права особи на оформлення права користування (власності) на землю.

5. Особливі характеристики ділянки.

<i>Наявність будівель і споруд на ділянці:</i>	<i>Земельна ділянка вільна від капітальної забудови.</i>
<i>Наявність ДПТ:</i>	<i>Детальний план на дану територію не затверджено.</i>
<i>Функціональне призначення згідно Генплану:</i>	<i>Відповідно до Генерального плану міста, затвердженого рішенням Київської міської ради від 28 березня 2002 року № 370/1804, земельна ділянка за функціональним призначенням належить до території житлової багатоповерхової забудови (витяг з містобудівного кадастру від 22 листопада 2019 року № 11727/0/12-53/12-03-19).</i>
<i>Правовий режим:</i>	<i>Земельна ділянка надається із земель комунальної власності територіальної громади міста Києва.</i>

Розташування в зеленій зоні:	<i>Земельна ділянка не входить до Програми розвитку зеленої зони міста Києва до 2010 року та концепції формування зелених насаджень в центральній частині міста, затвердженої рішенням Київської міської ради від 19 липня 2005 року № 806/3381 (зі змінами).</i>
Інші особливості:	<i>За наявною в Департаменті інформацією, земельна ділянка з обліковим кодом 72:045:0022к потрапляє в межі земельної ділянки на вул. Мартиросяна, 23-25 площею 0,5513 га (обліковий код 72:045:0002), яка обліковується за комунальним підприємством по утриманню житлового господарства Залізничного району міста Києва. Київська міська рада рішення про передачу вищевказаних земельних ділянок у власність або користування не приймала. Інформація щодо державної реєстрації речових прав на них у Департаменті відсутня.</i>

6. Стан нормативно-правової бази у даній сфері правового регулювання.

Загальні засади та порядок отримання дозволу на розроблення документації із землеустрою визначено статтями 9, 123 Земельного кодексу України.

7. Фінансово-економічне обґрунтування.

Реалізація рішення не потребує додаткових витрат міського бюджету.


8. Прогноз соціально-економічних та інших наслідків прийняття рішення.

Наслідками прийняття розробленого проекту рішення стане:

- реалізація зацікавленою особою своїх прав щодо використання земельної ділянки.

Доповідач: директор Департаменту земельних ресурсів Петро ОЛЕНИЧ

Директор Департаменту
земельних ресурсів



Петро ОЛЕНИЧ





КИЇВСЬКА МІСЬКА РАДА

ІХ СКЛИКАННЯ

ПОСТІЙНА КОМІСІЯ З ПИТАНЬ АРХІТЕКТУРИ, МІСТОБУДУВАННЯ ТА
ЗЕМЕЛЬНИХ ВІДНОСИН

01044, м. Київ, вул. Хрещатик, 36, каб. 1009

тел.: (044) 202-70-22

№ 08/281-УЧК

Витяг з протоколу № 1/42
засідання постійної комісії Київської міської ради з питань
архітектури, містобудування та земельних відносин
від 18.01.2023

25.8.16. Про розгляд проєкту рішення Київської міської ради «Про надання Київському комунальному об'єднанню зеленого будівництва та експлуатації зелених насаджень міста «Київзеленбуд» дозволу на розроблення проєкту землеустрою щодо відведення земельної ділянки у постійне користування для обслуговування та експлуатації зелених насаджень біля будинку № 25 на вул. Мартиросяна у Солом'янському районі міста Києва» (справа 340110240, доручення Київського міського голови від 14.01.2020 № 08/231-25/ПР).

Проєкт рішення паралельно опрацьовується постійною комісією Київської міської ради з питань екологічної політики.

СЛУХАЛИ:

Михайла ТЕРЕНТЬЄВА, голову постійної комісії Київської міської ради з питань архітектури, містобудування та земельних відносин.


ВИРІШИЛИ: *Підтримати проєкт рішення Київської міської ради «Про надання Київському комунальному об'єднанню зеленого будівництва та експлуатації зелених насаджень міста «Київзеленбуд» дозволу на розроблення проєкту землеустрою щодо відведення земельної ділянки у постійне користування для обслуговування та експлуатації зелених насаджень біля будинку № 25 на вул. Мартиросяна у Солом'янському районі міста Києва» з рекомендаціями, а саме: виключити з проєкту рішення пункт 2. Пункт 3 проєкту рішення відповідно вважати пунктом 2.*

ПРОГОЛОСУВАЛИ: «за» – 15, «проти» – 0, «утрималось» – 0, «не голосували» – 2.

Рішення прийнято.

Згідно з протоколом.

Голова комісії



Михайло ТЕРЕНТЬЄВ

Секретар засідання



Георгій ЗАНТАРЯ



КИЇВСЬКА МІСЬКА РАДА

СЕКРЕТАРІАТ

УПРАВЛІННЯ ПРАВОВОГО ЗАБЕЗПЕЧЕННЯ
ДІЯЛЬНОСТІ КИЇВСЬКОЇ МІСЬКОЇ РАДИ

01044, м. Київ, вул. Хрещатик, 36, каб. 921

тел.: (044) 202-70-19

03.03.2023 № 08/230-363

Голові постійної комісії Київської
міської ради з питань архітектури,
містобудування та земельних відносин
Михайлу ТЕРЕНТЬЄВУ

Шановний пане Михайло!

Управлінням правового забезпечення діяльності Київської міської ради проведено правову експертизу проєктів рішень про надання дозволу на розроблення проєкту землеустрою щодо відведення земельної ділянки та повертаємо кадастрові справи (К-36730, К-38103, К-38097, К-37944, К-36719, К-37686, К-38174, К-38112, К-38099, К-37689, К-36916, К-36755, К-37214, К-37194, К-37193, К-36754, К-38106, К-37399, К-37117, К-37004, К-37397, К-36753, К-36717) та земельну справу 340110240.

Звертаємо увагу на те, що у проєктах рішень пропонується встановити строк дії рішень Київської міської ради один рік.

Однак, Земельний кодекс України, Закон України «Про внесення змін до деяких законодавчих актів України щодо розмежування земель державної та комунальної власності» не передбачають умов щодо строку дії рішень Київської міської ради про надання дозволу на розроблення проєкту землеустрою щодо відведення земельної ділянки.

Також, назва постійної комісії Київської міської ради з питань архітектури, містобудування та земельних відносин зазначена у проєктах рішень не відповідає рішенню Київської міської ради від 08.12.2020 № 8/8 «Про перелік та персональний склад постійних комісій Київської міської ради IX скликання».


З метою редакційного доопрацювання рекомендуємо у преамбулі проєкту рішення за реєстраційним номером кадастрової справи К-36730 слова «для юристів» виключити.

Крім того зазначаємо, що проєкти рішень Київської міської ради підготовлені у період 2019-2020 років, у зв'язку з чим, виникає питання

необхідності актуалізації інформації, зазначеної у проектах рішень та матеріалах до них, станом на дату розгляду на пленарному засіданні Київської міської ради.

З повагою

В.о. начальника управління



Валентина ПОЛОЖИШНИК