



08/231- 3442/118
10.10.2018

КИЇВСЬКА МІСЬКА РАДА

XI сесія VIII скликання

РІШЕННЯ

№ _____

Відм. у надз. розв.

Про відмову у наданні дозволу на розроблення проекту землеустрою щодо відведення земельної ділянки громадянину Савченку Володимиру Павловичу поблизу вул. Центральної в Оболонському районі м. Києва для будівництва і обслуговування жилого будинку, господарських будівель і споруд

Київська міська рада
Департамент
земельних ресурсів
Код земельної ділянки

78:262:0122

Проект рішення (екз.1)
ПР-17996
до справи

K-35460



2 347015 079965

Розглянувши клопотання про надання дозволу на розроблення проекту землеустрою щодо відведення земельної ділянки громадянину Савченку Володимиру Павловичу поблизу вул. Центральної в Оболонському районі м. Києва та додані документи, враховуючи, що заявлена у клопотанні ініціатива не відповідає містобудівній документації за функціональним призначенням, а саме: земельна ділянка належить до території лісів та лісопарків (витяг з містобудівного кадастру від 17.09.2018 № 8541/0/12-53/12-03-18), керуючись статтями 9, 118 Земельного кодексу України, Законом України „Про внесення змін до деяких законодавчих актів України щодо розмежування земель державної та комунальної власності”, пунктом 34 частини 1 статті 26 Закону України „Про місцеве самоврядування в Україні”, Київська міська рада

ВИРІШИЛА:

1. Відмовити у наданні дозволу на розроблення проекту землеустрою щодо відведення земельної ділянки громадянину Савченку Володимиру Павловичу поблизу вул. Центральної в Оболонському районі м. Києва орієнтовною площею 0,10 га (земельна ділянка комунальної власності територіальної громади міста Києва) у власність для будівництва і обслуговування жилого будинку, господарських будівель і споруд (К-35460).

2. Контроль за виконанням цього рішення покласти на постійну комісію Київської міської ради з питань містобудування, архітектури та землекористування.

Київський міський голова

В.Кличко

ПОДАННЯ:

Заступник голови Київської міської
державної адміністрації



О. Спасибко

Директор Департаменту земельних
ресурсів виконавчого органу Київської
міської ради (Київської міської державної
адміністрації)

П. Оленюк


В. о. начальника відділу правового забезпечення
юридичного управління
Департаменту земельних ресурсів
виконавчого органу Київської міської ради
(Київської міської державної адміністрації)



М. Дегтяренко

ПОГОДЖЕНО:

02.06.2020
Постійна комісія Київської міської ради
з питань містобудування, архітектури
та землекористування



Голова

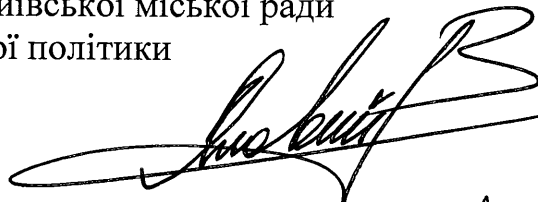
О. Міщенко

Секретар



І. Картавий


28.11.2018
Постійна комісія Київської міської ради
з питань екологічної політики



Голова


К. Яловий

Секретар



О. Новіков

Начальник управління
правового забезпечення діяльності
Київської міської ради



Т. Тарасенко

29.06.2020

ПОЯСНЮВАЛЬНА ЗАПИСКА

№ ПЗ-33717/2 від 20.09.2018

до проекту рішення Київської міської ради:

**Про відмову у наданні дозволу на розроблення проекту
землеустрою щодо відведення земельної ділянки
громадянину Савченку Володимир Павловичу поблизу
вул. Центральної в Оболонському районі м. Києва для
будівництва і обслуговування жилого будинку,
господарських будівель і споруд**

До справи
№ К-35460



1. Фізична особа:

Назва **Савченко Володимир Павлович**
Клопотання **від 14.08.2018 № К-35460**

2. Відомості про земельну ділянку (кадастровий № 8000000000:78:262:0122к)

Місце розташування (адреса) **м. Київ, р-н Оболонський, поблизу вул. Центральної**
Площа **0,10 га**
Вид та термін користування **Власність**
Вид використання **для будівництва і обслуговування жилого будинку,
господарських будівель і споруд**

3. Обґрунтування прийняття рішення

На клопотання зацікавленої особи відповідно до ст. 9, 118 Земельного кодексу України та Порядку набуття прав на землю із земель комунальної власності у місті Києві, затвердженого рішенням Київради від 20.04.2017 № 241/2463, Департаментом земельних ресурсів виконавчого органу Київської міської ради (Київської міської державної адміністрації) розроблено проект рішення Київської міської ради.

4. Мета прийняття рішення.

Метою прийняття рішення є дотримання вимог ст. 9, 118 Земельного кодексу України.

5. Особливі характеристики ділянки.

Наявність будівель і споруд на ділянці:

Вільна від капітальної забудови

Інші особливості:

Заявником надано копії документів, що він є учасником АТО (посвідчення учасника бойових дій серія УБД № 189799).

Земельна ділянка комунальної власності територіальної громади міста Києва.

Земельна ділянка увійшла в територію, по якій рішенням Київради від 23.10.2013 № 306/9794 надано дозвіл на розроблення проекту землеустрою щодо відведення земельних ділянок КП «Святошинське лісопаркове господарство» в Оболонському районі м. Києва для ведення лісового господарства.

Земельна ділянка відноситься до зеленої зони (Межигірське лісництво).

Також, земельна ділянка розміщена на території лісового заказника місцевого значення «Межигірсько-Пуца-Водицький», оголошеного рішенням Київради від 24.10.2002 № 96/256 (із змінами).

ДПТ або план зонування відсутні.

Відповідно до Генерального плану міста - території лісів та лісопарків.

6. Стан нормативно-правової бази у даній сфері правового регулювання.

Загальні засади та порядок відмови у наданні дозволу на розроблення документації із землеустрою визначено ст. 9, 118 Земельного кодексу України.

7. Фінансово-економічне обґрунтування.

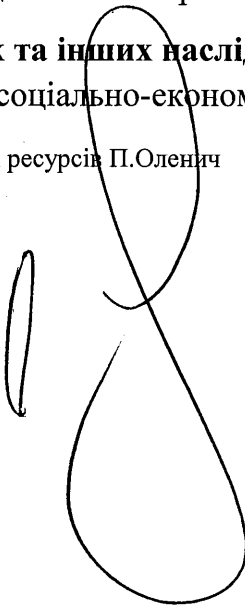
Реалізація рішення не потребує додаткових витрат міського бюджету.

8. Прогноз соціально-економічних та інших наслідків прийняття рішення.

Рішення не тягне за собою жодних соціально-економічних та інших наслідків.

Доповідач: директор Департаменту земельних ресурсів П.Оленич

Директор Департаменту
земельних ресурсів



П.Оленич

