

08/231-410/110  
26.03.2024




# КИЇВСЬКА МІСЬКА РАДА

III СЕСІЯ IX СКЛИКАННЯ

## РІШЕННЯ

№ \_\_\_\_\_

**Про надання згоди на передачу земельної ділянки для будівництва та обслуговування жилого будинку, господарських будівель і споруд у пров. 2-му Садовому, 5-а у Деснянському районі міста Києва до комунальної власності територіальної громади міста Києва**



646202715

Розглянувши заяву громадянки Данілової Наталї Леонідівни (zareestrovana za adresoju: \_\_\_\_\_) про добровільну відмову від права власності на земельну ділянку для будівництва і обслуговування жилого будинку, господарських будівель і споруд на користь територіальної громади міста Києва та виплату одноразової матеріальної допомоги за неї від 08 січня 2024 року, zareestrovanoї в реєстрі за № 85, відповідно до статті 9, пункту «г» частини п'ятої статті 83, пункту «а» частини першої статті 140, частини першої та другої статті 142 Земельного кодексу України, Закону України «Про місцеве самоврядування в Україні», Закону України «Про адміністративну процедуру», розділів 1, 4 Порядку виплати одноразової матеріальної допомоги киянам - уповноваженим членам сімей загиблих (померлих) учасників антитерористичної операції внаслідок участі в антитерористичної операції за належні для одержання або одержані ними земельні ділянки для будівництва і обслуговування жилого будинку, господарських будівель і споруд, який є додатком до рішення Київської міської ради від 09 жовтня 2014 року № 271/271 (зі змінами та доповненнями), з метою вирішення питань, пов'язаних з виплатою матеріальної допомоги за одержану земельну ділянку, Київська міська рада

### ВИРІШИЛА:

1. Надати згоду на передачу земельної ділянки площею 0,1000 га (кадастровий номер 8000000090:62:507:0064) для будівництва та обслуговування жилого будинку, господарських будівель і споруд у пров. 2-му Садовому, 5-а у Деснянському районі міста Києва, що перебуває у приватній власності

громадянки Данілової Натальї Леонідівни (запис про право власності в Державному реєстрі речових прав на нерухоме майно від 21 квітня 2017 року № 20169310) до комунальної власності територіальної громади міста Києва (справа 646202715).

2. Укласти договір про передачу права власності на земельну ділянку, зазначену в пункті 1 цього рішення, згідно з проектом договору про передачу права власності на земельну ділянку у зв'язку з добровільною відмовою від неї, що додається.

3. Уповноважити директора Департаменту земельних ресурсів виконавчого органу Київської міської ради (Київської міської державної адміністрації) або особу, що виконує його обов'язки, на укладання (підписання) договору про передачу права власності та акта приймання-передачі земельної ділянки, зазначеної в пункті 1 цього рішення, та на забезпечення здійснення дій щодо нотаріального посвідчення цього договору.

4. Департаменту земельних ресурсів виконавчого органу Київської міської ради (Київської міської державної адміністрації) забезпечити реєстрацію права комунальної власності територіальної громади міста Києва на земельну ділянку, зазначену в пункті 1 цього рішення.

5. Після вчинення заходів, передбачених пунктом 2 та 3 цього рішення, виплатити громадянці Данілової Натальї Леонідівні, члену сім'ї загиблого киянина – учасника антитерористичної операції, одноразову матеріальну допомогу за одержану земельну ділянку, зазначену у пункті 1 цього рішення, у розмірі 400 прожиткових мінімумів для працездатних осіб, встановленого законом на день прийняття Київською міською радою цього рішення.

6. Дане рішення набирає чинності і вважається доведеним до відома заявника з дня його оприлюднення на офіційному вебсайті Київської міської ради.

7. Контроль за виконанням цього рішення покласти на постійні комісії Київської міської ради з питань архітектури, містопланування та земельних відносин і з питань охорони здоров'я, сім'ї та соціальної політики.

Київський міський голова

Віталій КЛИЧКО

## ПОДАННЯ:

Заступник голови  
Київської міської державної адміністрації  
з питань здійснення самоврядних  
повноважень

 В. Кенон  
Петро ОЛЕНИЧ

Директор Департаменту земельних ресурсів  
виконавчого органу Київської міської ради  
(Київської міської державної адміністрації)

 Валентина ПЕЛИХ

Начальник юридичного управління  
Департаменту земельних ресурсів  
виконавчого органу Київської міської ради  
(Київської міської державної адміністрації)

 Дмитро РАДЗІЄВСЬКИЙ

## ПОГОДЖЕНО:

Постійна комісія Київської міської ради  
з питань архітектури, містопланування  
та земельних відносин

Голова

Михайло ТЕРЕНТЬЄВ

Секретар

Юрій ФЕДОРЕНКО

Постійна комісія Київської міської ради  
з питань охорони здоров'я, сім'ї та  
соціальної політики

Голова

Марина ПОРОШЕНКО

Секретар

Вадим ІВАНЧЕНКО

Начальник управління правового  
забезпечення діяльності  
Київської міської ради


Валентина ПОЛОЖИШНИК

# ПОЯСНЮВАЛЬНА ЗАПИСКА

№ ПЗН-61883 від 26.01.2024

до проєкту рішення Київської міської ради:

До справи  
№ 646202715



*Про надання згоди на передачу земельної ділянки для будівництва та обслуговування жилого будинку, господарських будівель і споруд у пров. 2-му Садовому, 5-а у Деснянському районі міста Києва до комунальної власності територіальної громади міста Києва*

## 1. Обґрунтування необхідності прийняття рішення

Рішенням Київської міської ради від 10 лютого 2017 року № 878/1882 громадянки Данілової Наталі Леонідівні як члену сім'ї загиблого (померлого) киянина - учасника антитерористичної операції Марченка Олексія Володимировича у порядку реалізації права на першочергове відведення земельних ділянок, передбаченого Законом України «Про статус ветеранів війни, гарантії їх соціального захисту» передано у приватну власність земельну ділянку для будівництва та обслуговування жилого будинку, господарських будівель і споруд площею 0,1000 га у пров. 2-му Садовому, 5-а у Деснянському районі міста Києва (кадастровий номер 8000000000:62:507:0064), право приватної власності на яку зареєстровано в Державному реєстрі речових прав на нерухоме майно 21 квітня 2017 року, номер запису про право власності: 20169310.

Відповідно до статей 9, 83, 140, 142 Земельного кодексу України, Закону України «Про місцеве самоврядування в Україні», Порядку виплати одноразової матеріальної допомоги киянам - уповноваженим членам сімей загиблих (померлих) учасників антитерористичної операції внаслідок участі в антитерористичній операції за належні для одержання або одержані ними земельні ділянки для будівництва і обслуговування жилого будинку, господарських будівель і споруд, який є додатком до рішення Київської міської ради від 09 жовтня 2014 року № 271/271 (зі змінами та доповненнями) (далі – Порядок) громадянка Данілова Наталія Леонідівна звернулась із заявою від 08 січня 2024 року, засвідченою Соколовською Іриною Вікторівною, другим секретарем з консульських питань Посольства України в Словацькій Республіці 08 січня 2024 року та зареєстрованою в реєстрі за № 85, про добровільну відмову від права власності на земельну ділянку для будівництва і обслуговування жилого будинку, господарських будівель і споруд на користь територіальної громади міста Києва та виплату одноразової матеріальної допомоги за неї.

На підставі зазначених матеріалів та відповідно до Порядку Департаментом земельних ресурсів виконавчого органу Київської міської ради (Київської міської державної адміністрації) підготовлено проєкт рішення Київської міської ради.

## 2. Мета і шляхи її досягнення

Метою прийняття рішення є передача до земель комунальної власності територіальної громади міста Києва земельної ділянки, отриманої членом сім'ї загиблого киянина - учасника антитерористичної операції у порядку реалізації права на першочергове відведення земельних ділянок, передбаченого Законом України «Про статус ветеранів війни, гарантії їх соціального захисту», та виплата одноразової матеріальної допомоги в розмірі 400 прожиткових мінімумів для працездатних осіб, встановленого законом на день прийняття Київською міською радою цього рішення.

Досягнення мети відбувається шляхом прийняття Київською міською радою відповідного рішення.

### 3. Стан нормативно-правової бази у даній сфері правового регулювання.

Підставою розроблення проекту рішення Київської міської ради є заява громадянки Данілової Натальї Леонідівни від 08 січня 2024 року, засвідчена Соколовською Іриною Вікторівною, другим секретарем з консульських питань Посольства України в Словацькій Республіці 08 січня 2024 року та зареєстрованою в реєстрі за № 85, про добровільну відмову від права власності на земельну ділянку для будівництва і обслуговування жилого будинку, господарських будівель і споруд на користь територіальної громади міста Києва та виплату одноразової матеріальної допомоги за неї.

При підготовці проекту рішення Київської міської ради Департамент земельних ресурсів виконавчого органу Київської міської ради (Київської міської державної адміністрації) керувався Земельним кодексом України, Законом України «Про місцеве самоврядування в Україні» та Порядком.

Проект рішення містить інформацію про заявника, що відноситься до інформації з обмеженим доступом в розумінні статті 6 Закону України «Про доступ до публічної інформації».

Проект рішення не стосується прав і соціальної захищеності осіб з інвалідністю та не матиме впливу на життєдіяльність цієї категорії.

### 4. Фінансово-економічне обґрунтування.

Реалізація проекту рішення буде здійснюватися за рахунок коштів бюджету міста Києва, передбачених у Міській цільовій програмі «Турбота. Назустріч киянам» на 2022 – 2024 роки, затвердженій рішенням Київської міської ради від 07 жовтня 2021 року № 2726/2767 (зі змінами і доповненнями).

Відповідно до пункту 2.2 Порядку матеріальна допомога, передбачена проектом рішення, виплачується у розмірі 400 прожиткових мінімумів для працездатних осіб, встановленого законом на день прийняття Київською міською радою рішення про її виплату.

### 5. Прогноз результатів.

Прийняття рішення сприятиме реалізації права членів сім'ї загиблого киянина – учасника антитерористичної операції Марченка Олексія Володимировича на виплату одноразової матеріальної допомоги за одержану земельну ділянку для будівництва та обслуговування житлового будинку, господарських будівель і споруд.

Доповідач: директор Департаменту земельних ресурсів Валентина ПЕЛИХ

Директор Департаменту земельних ресурсів

Валентина ПЕЛИХ

## ВИТЯГ

### з Державного земельного кадастру про земельну ділянку

Номер витягу	НВ-0000563372024
Дата формування	04.03.2024
Строк дії	три місяці з дати формування
Надано на заяву (запит)	Київська міська рада 04.03.2024, ЗВ-8000044672024

Дані, за якими здійснювався пошук інформації у Державному земельному кадастрі

Кадастровий номер земельної ділянки	8000000000:62:507:0064
-------------------------------------	------------------------

Власник (користувач):

Прізвище, власне ім'я, по батькові (за наявності)/найменування	-----
---	-------

Податковий номер	-----
------------------	-------

Унікальний номер запису в Єдиному державному демографічному реєстрі (за наявності)	-----
---	-------

#### Загальні відомості про земельну ділянку

Кадастровий номер	8000000000:62:507:0064
Місце розташування (адміністративно-територіальна одиниця)	м.Київ, Деснянський р-н, провулок 2-ий Садовий, 5-а

Цільове призначення:

Категорія земель	Землі житлової та громадської забудови
------------------	--

Вид цільового призначення земельної ділянки	02.07 - Для іншої житлової забудови
--	-------------------------------------

Обліковий номер масиву, до складу якого входить земельна ділянка	-----
---	-------

Обліковий номер території, на якій розташовані земельні ділянки, необхідні для розміщення об'єктів, щодо яких відповідно до закону може здійснюватися примусове відчуження земельних ділянок з мотивів суспільної необхідності, до складу якої входить земельна ділянка	-----
---	-------

Обліковий номер функціональної зони, до складу якої входить земельна ділянка	-----
--	-------



Обліковий номер контуру об'єкта будівництва та закінченого будівництвом об'єкта, розташованого на земельній ділянці	-----
Обліковий номер меліоративної мережі, складової частини меліоративної мережі, яка забезпечує гідротехнічну меліорацію відповідної земельної ділянки	-----
Обліковий номер об'єкта інженерної інфраструктури, що належить до складу відповідної меліоративної мережі, складової частини меліоративної мережі	-----
Площа земельної ділянки, гектарів	0.1000
Нормативна грошова оцінка, гривень	1484677.54
Дата проведення нормативної грошової оцінки	18.04.2017
Скасований кадастровий номер (номери), у разі коли земельна ділянка створена в результаті поділу/об'єднання	8000000000:62:506:0018

#### Відомості про державну реєстрацію земельної ділянки

Інформація про документацію із землеустрою, на підставі якої здійснена державна реєстрація земельної ділянки	Технічна документація із землеустрою щодо поділу та об'єднання земельних ділянок, 15.05.2015;
Орган, який зареєстрував земельну ділянку	Головне управління Держземагентства у м. Києві
Дата державної реєстрації земельної ділянки	25.05.2015



Відомості про право власності/право постійного користування  
згідно з Державним реєстром речових прав на нерухоме майно

Вид права	Право власності
Інформація про власників (користувачів) земельної ділянки	
Прізвище, власне ім'я, по батькові (за наявності)/найменування	Данілова Наталія Леонідівна
Громадянство	Відомості з ДРРП не надходили
Реквізити документа, що посвідчує особу	МЕ804506 виданий Облонський РУ ГУ МВС України в м. Києві 01.02.2007
Податковий номер/номер та серія (за наявності) паспорта фізичної особи	2865920089
Унікальний номер запису в Єдиному державному демографічному реєстрі (за наявності)	Відомості з ДРРП не надходили
Місце проживання/ місцезнаходження	Відомості з ДРРП не надходили
Частка у спільній власності	1
Документ, який є підставою для виникнення права	рішення органу місцевого самоврядування, Київська міська рада 10.02.2017 878/1882; Витяг з Державного земельного кадастру про земельну ділянку, Головне управління Держгеокадастру у місті Києві 22.03.2017 НВ-800499882017;
Документ, що посвідчує право	-----

Відомості про оренду, суборенду згідно з Державним реєстром речових прав на нерухоме майно

Орендар:

Прізвище, власне ім'я, по батькові (за наявності)/найменування	Відомості з ДРРП не надходили
Громадянство	Відомості з ДРРП не надходили
Реквізити документа, що посвідчує особу	Відомості з ДРРП не надходили
Податковий номер/номер та серія (за наявності) паспорта фізичної особи	Відомості з ДРРП не надходили
Унікальний номер запису в Єдиному державному демографічному реєстрі (за наявності)	Відомості з ДРРП не надходили
Місце проживання/ місцезнаходження	Відомості з ДРРП не надходили





Площа земельної ділянки, переданої в оренду	Відомості з ДРРП не надходили
Орган, що здійснив державну реєстрацію речового права	Відомості з ДРРП не надходили
Дата державної реєстрації речового права	Відомості з ДРРП не надходили
Строк дії речового права	Відомості з ДРРП не надходили

Суборендар:

Прізвище, власне ім'я, по батькові (за наявності)/найменування	Відомості з ДРРП не надходили
Громадянство	Відомості з ДРРП не надходили
Реквізити документа, що посвідчує особу	Відомості з ДРРП не надходили
Податковий номер/номер та серія (за наявності) паспорта фізичної особи	Відомості з ДРРП не надходили
Унікальний номер запису в Єдиному державному демографічному реєстрі (за наявності)	Відомості з ДРРП не надходили
Місце проживання/місцезнаходження	Відомості з ДРРП не надходили
Площа земельної ділянки (її частини), переданої в суборенду	Відомості з ДРРП не надходили
Обліковий номер частини земельної ділянки, на яку поширюється дія договору суборенди	Відомості з ДРРП не надходили
Орган, що здійснив державну реєстрацію речового права	Відомості з ДРРП не надходили
Дата державної реєстрації речового права	Відомості з ДРРП не надходили
Строк дії речового права	Відомості з ДРРП не надходили
Додаткові відомості	-----

Відомості про земельний сервітут згідно з Державним реєстром речових прав на нерухоме майно

Вид сервітуту	Відомості з ДРРП не надходили
Площа земельної ділянки (її частини), на яку поширюється дія сервітуту	Відомості з ДРРП не надходили



Обліковий номер земельної ділянки (її частини), на яку поширюється дія сервітуту	Відомості з ДРРП не надходили
Підстава для встановлення земельного сервітуту	Відомості з ДРРП не надходили
Орган, що здійснив державну реєстрацію сервітуту	Відомості з ДРРП не надходили
Дата державної реєстрації сервітуту	Відомості з ДРРП не надходили
Строк дії сервітуту	Відомості з ДРРП не надходили
Додаткові відомості	-----

Відомості про обтяження згідно з Державним реєстром речових прав на нерухоме майно

Вид обтяження	Відомості з ДРРП не надходили
Опис предмета обтяження	Відомості з ДРРП не надходили
Дата державної реєстрації обтяження	Відомості з ДРРП не надходили
Орган, що здійснив державну реєстрацію обтяження	Відомості з ДРРП не надходили
Документ, який є підставою для виникнення обтяження	Відомості з ДРРП не надходили
Додаткові відомості	-----

Відомості про обмеження у використанні земельної ділянки

Вид обмеження у використанні земельної ділянки	Охоронна зона навколо інженерних комунікацій
Обліковий номер частини земельної ділянки, на яку поширюється дія обмеження у використанні земельної ділянки	-----
Площа земельної ділянки (її частини), на яку поширюється дія обмеження	0.0288 гектарів
Підстава для виникнення обмеження у використанні земельної ділянки	Закон Наказ, ДЕРЖАВНИЙ КОМІТЕТ УКРАЇНИ У СПРАВАХ МІСТОБУДУВАННЯ І АРХІТЕКТУРИ, №44, Містобудування. Планування і забудова міських і сільських поселень ДБН 360-92** 17.04.1992
Орган, що здійснив державну реєстрацію обмеження	-----
Дата державної реєстрації обмеження	-----
Строк дії обмеження	безстроково



Вид обмеження у використанні земельної ділянки	Охоронна зона навколо (уздовж) об'єкта енергетичної системи
Обліковий номер частини земельної ділянки, на яку поширюється дія обмеження у використанні земельної ділянки	-----
Площа земельної ділянки (її частини), на яку поширюється дія обмеження	0.0059 гектарів
Підстава для виникнення обмеження у використанні земельної ділянки	Закон 2480-VI, Про землі енергетики та правовий режим спеціальних зон енергетичних об'єктів 09.07.2010
Орган, що здійснив державну реєстрацію обмеження	-----
Дата державної реєстрації обмеження	-----
Строк дії обмеження	безстроково

Інформація про документи, на підставі яких відомості про обмеження у використанні земель внесені до Державного земельного кадастру

Реквізити заяви про державну реєстрацію обмеження у використанні земель	-----
Прізвище, власне ім'я та по батькові (за наявності)/ найменування заявника	-----
Інформація про документи, на підставі яких внесені відомості про обмеження у використанні земель	-----

Відомості про заходи щодо охорони земель і ґрунтів

Назва та напрям заходу	-----
Площа	-----
Товщина родючого шару ґрунту, у тому числі об'єм ґрунтової маси	-----
Кошторисна вартість запроєктованих робіт	-----
Строки проведення	-----
Інформація про документи, на підставі яких передбачено	-----



здійснення заходу щодо охорони  
земель і ґрунтів

Відомості про ділянки надр, надані у користування відповідно до спеціальних дозволів на користування надрами та актів про надання гірничих відводів, одержаних в порядку інформаційної взаємодії між Державним земельним кадастром, Держгеонадрами та Держпраці (за наявності)

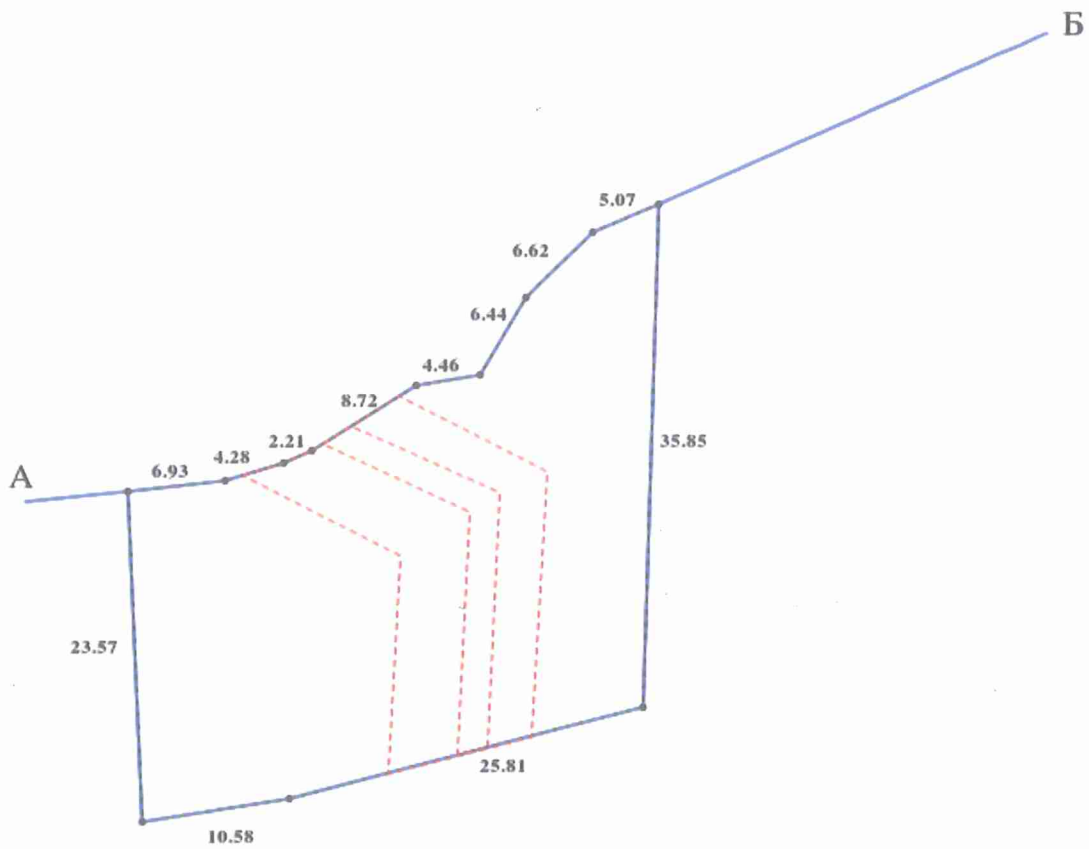
Реєстраційний номер спеціального дозволу на користування надрами	-----
Дата видачі спеціального дозволу на користування надрами	-----
Підстава для надання спеціального дозволу на користування надрами	-----
Вид користування надрами	-----
Відомості про ділянку надр, що надається у користування	-----
Площа ділянки надр, що надається у користування	-----
Вид корисної копалини	-----
Відомості про особу, якій надано спеціальний дозвіл на користування надрами:	
Прізвище, власне ім'я та по батькові (за наявності)/ найменування	-----
Реєстраційний номер облікової картки платника податків/ серія (за наявності) та номер паспорта фізичної особи/код згідно з ЄДРПОУ	-----
Строк дії спеціального дозволу на користування надрами	-----
Документ, який засвідчує надання гірничого відводу	-----
Відомості про користувача гірничого відводу (за наявності)	
Найменування/ прізвище, власне ім'я та по батькові (за наявності)	-----
Мета надання гірничого відводу	-----
Площа проєкції гірничого відводу	-----
Строк дії акта про надання гірничого відводу	-----



Додаток  
до витягу з Державного земельного кадастру  
про земельну ділянку  
від 04.03.2024 р. № НВ-0000563372024

Кадастровий номер земельної ділянки 8000000000:62:507:0064

### КАДАСТРОВИЙ ПЛАН ЗЕМЕЛЬНОЇ ДІЛЯНКИ



Масштаб 1: 500



Умовні позначення:

Опис меж:

Від А до Б землі не надані у власність чи користування  
Від Б до А Комунальне підприємство з утримання та  
експлуатації житлового фонду спеціального призначення  
" Спецжитлофонд";



## КООРДИНАТИ ПОВОРОТНИХ ТОЧОК МЕЖ ЗЕМЕЛЬНОЇ ДІЛЯНКИ

Номер точки	Назва точки	Відстань (метрів)	Координати (м)	
			X	Y

Місце розташування		м.Київ, Деснянський р-н, провулок 2-ий Садовий, 5-а
Цільове призначення	Категорія земель	Землі житлової та громадської забудови
	Код цільового призначення	02.07 - Для іншої житлової забудови
Площа, гектарів		0.1000
Відомості про перенесення в натуру (на місцевість) меж	охоронних зон, прибережних захисних смуг і пляжних зон, зон санітарної охорони, санітарно-захисних зон і зон особливого режиму використання земель (за наявності)	-----
	земельної ділянки (у разі формування земельної ділянки)	-----
	частини земельної ділянки, на якій може проводитися гідротехнічна меліорація (за наявності)	-----
Відомості про контури об'єктів нерухомого майна, меліоративних мереж, складових частин меліоративних мереж та точки водовиділу, розташовані на земельній ділянці (за наявності)		-----
Відомості про встановлені межові знаки (у разі формування земельної ділянки)		-----

Розробник документації із  
землеустрою:

-----  
(прізвище, власне ім'я, по батькові (за наявності) фізичної особи / найменування юридичної особи)



## ЕКСПЛІКАЦІЯ ЗЕМЕЛЬНИХ УГІДЬ

Всього земель, га	У тому числі за земельними угіддями, га:	
	1	2
Площа земельної ділянки, га 0.1000		0.1000





Код земельної ділянки: 62:507:0064  
Площа: 0.1000 га  
Адрес земельної ділянки: Деснянський район, пров. 2-ий Садови, 5-а  
Заявник: Данілова Наталія Леонідівна  
Вид та термін користування: власність  
Цільове призначення: 02.07, для іншої житлової забудови



Sources: Esri, HERE, Garmin, USGS, Intermap, INCREMENT P, NRCan, Esri Japan, METI, Esri China (Hong Kong), Esri Korea, Esri (Thailand), NGCC, (c) OpenStreetMap contributors, and the GIS User Community



Заступник міського голови –  
секретар Київської міської ради

---

Терентьеву М. О.

Порошенко М.А.

Положишник В. О.

*Вітренко А.О.*

Прошу розглянути проєкт рішення від 26.03.2024  
№ 08/231- 410/ПР в установленому порядку.

Омельченко А. В.

Для контролю за проходженням та тиражування.

Юнаковій С.М.

Поворознику М.Ю. – до відома

Володимир БОНДАРЕНКО

“26” березня 2024 року  
№ 08/231 – 410/ПР

08/231-410/MP  
26.03.2024



УКРАЇНА

ВИКОНАВЧИЙ ОРГАН КИЇВСЬКОЇ МІСЬКОЇ РАДИ  
(КИЇВСЬКА МІСЬКА ДЕРЖАВНА АДМІНІСТРАЦІЯ)

**ДЕПАРТАМЕНТ ЗЕМЕЛЬНИХ РЕСУРСІВ**

вул. Хреціатик, 32-а, м. Київ, 01001 тел. (044) 202 78 15

Контактний центр міста Києва (044) 15 51 E-mail: [kyivland@kyivcity.gov.ua](mailto:kyivland@kyivcity.gov.ua) Код ЄДРПОУ 26199097

26.03.24. № 05715-СЛ-61883

Заступнику міського голови-  
секретарю Київської міської ради  
Володимиру БОНДАРЕНКУ

Шановний Володимире Володимировичу!

Департамент земельних ресурсів виконавчого органу Київської міської ради (Київської міської державної адміністрації) відповідно до пункту 3 статті 26 Регламенту Київської міської ради, затвердженого рішенням Київської міської ради від 04.11.2021 № 3135/3176, направляє проєкт рішення Київської міської ради «Про надання згоди на передачу права власності на земельну ділянку для будівництва та обслуговування жилого будинку, господарських будівель і споруд у пров. 2-му Садовому, 5-а у Деснянському районі міста Києва у комунальну власність територіальної громади міста Києва» (справа № 646202715) для подальшого опрацювання.

Додатки:

- проєкт рішення Київської міської ради на 2 арк. в 1 примірнику;
- пояснювальна записка на 2 арк. в 1 примірнику;
- проєкт договору на 4 арк. в 1 прим.
- витяг з бази даних міського земельного кадастру на 1 арк. в 1 примірнику;
- матеріали супутникової фотозйомки на 1 арк. в 1 примірнику;
- інформаційна довідка з Державного реєстру речових прав на нерухоме майно від 25.01.2024 № 363211517 на 2 арк. в 1 примірнику;
- витяг з Державного земельного кадастру про земельну ділянку від 04.03.2024 № НВ-0000563372024 на 11 арк. в 1 примірнику;
- заява громадянки Данілової Н.Л. про добровільну відмову від права власності на земельну ділянку для будівництва і обслуговування жилого будинку, господарських будівель і споруд на користь територіальної громади міста Києва та виплату одноразової матеріальної допомоги за неї від 08 січня 2024 року № 85 з доданими документами в 1 примірнику.

З повагою  
Директор

Валентина ПЕЛИХ

**Текст проєкту рішення у паперовому вигляді відповідає проєкту в електронному вигляді на USB носії.**

Начальник другого відділу  
управління землеустрою  
Департаменту земельних ресурсів  
виконавчого органу Київської міської ради  
(Київської міської державної адміністрації)



**Станіслав КОРОСТІЙ**