



08/231-4353/MP
02.12.2021


КИЇВСЬКА МІСЬКА РАДА

II СЕСІЯ IX СКЛИКАННЯ

РІШЕННЯ

№ _____

Про затвердження технічних документів із землеустрою щодо інвентаризації земель



253762382

Відповідно до статей 9, 20, 79¹, 83, 122, 186 Земельного кодексу України, статей 35, 57 Закону України «Про землеустрій», Закону України «Про Державний земельний кадастр», Закону України «Про внесення змін до деяких законодавчих актів України щодо розмежування земель державної та комунальної власності», пункту 34 частини першої статті 26 Закону України «Про місцеве самоврядування в Україні», Порядку проведення інвентаризації земель, затвердженого постановою Кабінету Міністрів України від 05 червня 2019 року № 476, Порядку ведення Державного земельного кадастру, затвердженого постановою Кабінету Міністрів України від 17 жовтня 2012 року № 1051, рішення Київської міської ради від 10 вересня 2015 року № 958/1822 «Про інвентаризацію земель міста Києва», рішення Київської міської ради від 04 грудня 2018 року № 229/6280 «Про затвердження Міської цільової програми використання та охорони земель міста Києва на 2019-2021 роки» враховуючи, що земельні ділянки зареєстровані в Державному земельному кадастрі, розглянувши технічні документи із землеустрою щодо інвентаризації земель, Київська міська рада

ВИРІШИЛА:

1. Затвердити технічні документи із землеустрою щодо інвентаризації земель, визначивши категорію земель, цільове призначення, вид використання земельних ділянок згідно з додатком до цього рішення (справа 253762382).

2. Департаменту земельних ресурсів виконавчого органу Київської міської ради (Київської міської державної адміністрації) вжити заходів щодо державної реєстрації права комунальної власності територіальної громади м. Києва на земельні ділянки згідно з додатком до рішення у порядку, встановленому

Законом України «Про державну реєстрацію речових прав на нерухоме майно та їх обтяжень».

3. Контроль за виконанням цього рішення покласти на постійну комісію Київської міської ради з питань архітектури, містобудування та земельних відносин.

Київський міський голова

Віталій КЛИЧКО

ПОДАННЯ:

Заступник голови
Київської міської державної адміністрації
з питань здійснення самоврядних повноважень

Петро ОЛЕНИЧ

Директор Департаменту земельних ресурсів
виконавчого органу Київської міської ради
(Київської міської державної адміністрації)

Валентина ПЕЛИХ

В.О.
Заступник директора Департаменту –
начальник юридичного управління
Департаменту земельних ресурсів
виконавчого органу Київської міської ради
(Київської міської державної адміністрації)

Марія ДЕГТЯРЕНКО

ПОГОДЖЕНО:

Постійна комісія Київської міської ради
з питань архітектури, містобудування
та земельних відносин

Голова

Михайло ТЕРЕНТЬСВ

Секретар

Юрій ФЕДОРЕНКО

В.о. начальника управління правового
забезпечення діяльності
Київської міської ради

Валентина ПОЛОЖИШНИК

Додаток
до рішення Київської міської ради
від _____ № _____

Порядковий номер	Реєстраційний номер справи	Назва технічної документації із землеустрою	Кадастровий номер земельної ділянки	Площа земельної ділянки, га	Адреса	Категорія земель	Код виду цільового призначення, назва	Вид використання
1	564652814	Технічна документація із землеустрою щодо інвентаризації земель на території кадастрового кварталу 63:752 розташованого в межах кварталу 49 Дарницького лісництва комунального підприємства "Дарницьке лісопаркове господарство" у Дарницькому районі м. Києва	8000000000:63:752:0001 f	37,7801	квартал 49 Дарницького лісництва комунального підприємства "Дарницьке лісопаркове господарство", Дарницький район, м. Київ	Землі лісогосподарського призначення	09.01 Для ведення лісового господарства і пов'язаних з ним послуг	для ведення лісового господарства і пов'язаних з ним послуг
2	472520449	Технічна документація із землеустрою щодо інвентаризації земель на території кадастрового кварталу 75:859 в межах дороги Кільцевої у Святошинському районі м. Києва	8000000000:75:859:0001 f	1,6239	дорога Кільцева, Святошинський район, м. Київ	Землі промисловості, транспорту, зв'язку, енергетики, оборони та іншого призначення	12.04 Для розміщення та експлуатації будівель і споруд автомобільного транспорту та дорожнього господарства	експлуатація та обслуговування будівель і споруд автомобільного транспорту та дорожнього господарства
			8000000000:75:859:0002 f	0,0697	дорога Кільцева, Святошинський район, м. Київ	Землі промисловості, транспорту, зв'язку, енергетики, оборони та іншого призначення	12.04 Для розміщення та експлуатації будівель і споруд автомобільного транспорту та дорожнього господарства	експлуатація та обслуговування будівель і споруд автомобільного транспорту та дорожнього господарства
			8000000000:75:859:0003 f	0,5862	дорога Кільцева, Святошинський район, м. Київ	Землі промисловості, транспорту, зв'язку, енергетики, оборони та іншого призначення	12.04 Для розміщення та експлуатації будівель і споруд автомобільного транспорту та дорожнього господарства	експлуатація та обслуговування будівель і споруд автомобільного транспорту та дорожнього господарства
			8000000000:75:859:0004 f	3,6912	дорога Кільцева, Святошинський район, м. Київ	Землі промисловості, транспорту, зв'язку, енергетики, оборони та іншого призначення	12.04 Для розміщення та експлуатації будівель і споруд автомобільного транспорту та дорожнього господарства	експлуатація та обслуговування будівель і споруд автомобільного транспорту та дорожнього господарства
			8000000000:75:859:0005 f	0,0263	дорога Кільцева, Святошинський район, м. Київ	Землі промисловості, транспорту, зв'язку, енергетики, оборони та іншого призначення	12.04 Для розміщення та експлуатації будівель і споруд автомобільного транспорту та дорожнього господарства	експлуатація та обслуговування будівель і споруд автомобільного транспорту та дорожнього господарства

3	639275212	Технічна документація із землеустрою щодо інвентаризації земель на території кадастрового кварталу 78:707 обмеженого вул. Богатирська у Оболонському районі м. Києва	8000000000:78:707:0001	2,5251	вулиця Полярна, 12а, Оболонський район, місто Київ	Землі промисловості, транспорту, зв'язку, енергетики, оборони та іншого призначення	12.01 Для розміщення та експлуатації будівель і споруд залізничного транспорту	для експлуатації будівель і споруд залізничного транспорту
4	252812975	Технічна документація із землеустрою щодо інвентаризації земель на території кадастрового кварталу 62:373 розташованого в межах 44 кварталу Броварського лісництва комунального підприємства "Дарницьке лісопаркове господарство" у Деснянському районі м. Києва	8000000000:62:373:0001	58,2045	44-й квартал Броварського лісництва комунального підприємства "Дарницьке лісопаркове господарство", Деснянський район, м. Київ	Землі лісогосподарського призначення	09.01 Для ведення лісового господарства і пов'язаних з ним послуг	для ведення лісового господарства і пов'язаних з ним послуг
5	557752501	Технічна документація із землеустрою щодо інвентаризації земель на території кадастрового кварталу 66:241 в межах проспекту Гагаріна Юрія та вулиці Сосюри Володимира у Дніпровському районі м. Києва	8000000000:66:241:0001	0,0218	вулиця Сосюри Володимира, Дніпровський р-н, м. Київ	Землі промисловості, транспорту, зв'язку, енергетики, оборони та іншого призначення	12.07 Для розміщення та експлуатації будівель і споруд міського електротранспорту	для експлуатації та обслуговування будівель і споруд міського електротранспорту
			8000000000:66:241:0002	0,2601	проспект Гагаріна Юрія, Дніпровський р-н, м. Київ	Землі промисловості, транспорту, зв'язку, енергетики, оборони та іншого призначення	12.04 Для розміщення та експлуатації будівель і споруд автомобільного транспорту та дорожнього господарства	для експлуатації та обслуговування будівель і споруд автомобільного транспорту та дорожнього господарства
			8000000000:66:241:0030	0,5223	вулиця Сосюри Володимира, Дніпровський р-н, м. Київ	Землі промисловості, транспорту, зв'язку, енергетики, оборони та іншого призначення	12.04 Для розміщення та експлуатації будівель і споруд автомобільного транспорту та дорожнього господарства	для експлуатації та обслуговування будівель і споруд автомобільного транспорту та дорожнього господарства
6	696955276	Технічна документація із землеустрою щодо інвентаризації земель на території кадастрового кварталу 75:304 обмеженого вулицями Зодчих, Великою Окружною та дорогою Кільцевою у Святошинському районі м. Києва	8000000000:75:304:0001	0,7006	дорога Кільцева, Святошинський район, м. Київ	Землі промисловості, транспорту, зв'язку, енергетики, оборони та іншого призначення	12.04 Для розміщення та експлуатації будівель і споруд автомобільного транспорту та дорожнього господарства	експлуатація та обслуговування будівель і споруд автомобільного транспорту та дорожнього господарства
			8000000000:75:304:0002	1,7032	дорога Кільцева, Святошинський район, м. Київ	Землі промисловості, транспорту, зв'язку, енергетики, оборони та іншого призначення	12.04 Для розміщення та експлуатації будівель і споруд автомобільного транспорту та дорожнього господарства	експлуатація та обслуговування будівель і споруд автомобільного транспорту та дорожнього господарства
			8000000000:75:304:0004	0,0257	дорога Кільцева, Святошинський район, м. Київ	Землі промисловості, транспорту, зв'язку, енергетики, оборони та іншого призначення	12.04 Для розміщення та експлуатації будівель і споруд автомобільного транспорту та дорожнього господарства	експлуатація та обслуговування будівель і споруд автомобільного транспорту та дорожнього господарства

7	681385278	Технічна документація із землеустрою щодо інвентаризації земель на території кадастрового кварталу 66:237 обмеженого пров. Хоткевича Гната, вул. Віскозною, вул. Бутлерова Академіка, вул. Усенка Павла та вул. Хоткевича Гната у Дніпровському та Деснянському районах м. Києва	800000000:66:237:0009	1,0188	вулиця Усенка Павла, Дніпровський район, місто Київ	Землі промисловості, транспорту, зв'язку, енергетики, оборони та іншого призначення	12.04 Для розміщення та експлуатації будівель і споруд автомобільного транспорту та дорожнього господарства	для експлуатації та обслуговування будівель і споруд автомобільного транспорту та дорожнього господарства
			800000000:66:237:0010	0,0883	провулок Хоткевича Гната, Дніпровський район, місто Київ	Землі промисловості, транспорту, зв'язку, енергетики, оборони та іншого призначення	18.00 Землі загального користування (землі будь-якої категорії, які використовуються як майдани, вулиці, проїзди, шляхи, громадські пасовища, сіножаті, набережні, пляжі, парки, зелені зони, сквери, бульвари, водні об'єкти загального користування, а також інші землі, якщо рішенням відповідного органу державної влади чи місцевого самоврядування їх віднесено до земель загального користування)	землі загального користування (землі будь-якої категорії, які використовуються як майдани, вулиці, проїзди, шляхи, громадські пасовища, сіножаті, набережні, пляжі, парки, зелені зони, сквери, бульвари, водні об'єкти загального користування, а також інші землі, якщо рішенням відповідного органу державної влади чи місцевого самоврядування їх віднесено до земель загального користування)
			800000000:66:237:0012	0,2369	вулиця Віскозна, Дніпровський район, місто Київ	Землі промисловості, транспорту, зв'язку, енергетики, оборони та іншого призначення	12.04 Для розміщення та експлуатації будівель і споруд автомобільного транспорту та дорожнього господарства	для експлуатації та обслуговування будівель і споруд автомобільного транспорту та дорожнього господарства
			800000000:66:237:0013	0,1583	вулиця Бутлерова Академіка, Деснянський район, місто Київ	Землі промисловості, транспорту, зв'язку, енергетики, оборони та іншого призначення	12.04 Для розміщення та експлуатації будівель і споруд автомобільного транспорту та дорожнього господарства	для експлуатації та обслуговування будівель і споруд автомобільного транспорту та дорожнього господарства
			800000000:66:237:0014	0,3546	провулок Хоткевича Гната, 2, Дніпровський район, місто Київ	Землі промисловості, транспорту, зв'язку, енергетики, оборони та іншого призначення	14.02 Для розміщення, будівництва, експлуатації та обслуговування будівель і споруд об'єктів передачі електричної та теплової енергії	для експлуатації та обслуговування будівель і споруд об'єктів передачі електричної та теплової енергії
			800000000:66:237:0015	0,3627	вулиця Хоткевича Гната, Дніпровський район, місто Київ	Землі промисловості, транспорту, зв'язку, енергетики, оборони та іншого призначення	12.04 Для розміщення та експлуатації будівель і споруд автомобільного транспорту та дорожнього господарства	для експлуатації та обслуговування будівель і споруд автомобільного транспорту та дорожнього господарства
			800000000:66:237:0016	0,4789	провулок Хоткевича Гната, Дніпровський район, місто Київ	Землі промисловості, транспорту, зв'язку, енергетики, оборони та іншого призначення	12.04 Для розміщення та експлуатації будівель і споруд автомобільного транспорту та дорожнього господарства	для експлуатації та обслуговування будівель і споруд автомобільного транспорту та дорожнього господарства

			8000000000:66:2 37:0018 f	0,2137	вулиця Бутлерова Академіка, Дніпровський район, місто Київ	Землі промисловості, транспорту, зв'язку, енергетики, оборони та іншого призначення	12.04 Для розміщення та експлуатації будівель і споруд автомобільного транспорту та дорожнього господарства	для експлуатації та обслуговування будівель і споруд автомобільного транспорту та дорожнього господарства
			8000000000:66:2 37:0019 f	0,4764	вулиця Віскозна, Дніпровський район, місто Київ	Землі промисловості, транспорту, зв'язку, енергетики, оборони та іншого призначення	12.04 Для розміщення та експлуатації будівель і споруд автомобільного транспорту та дорожнього господарства	для експлуатації та обслуговування будівель і споруд автомобільного транспорту та дорожнього господарства
			8000000000:66:2 37:0020 -f	0,2285	провулок Хоткевича Гната, Дніпровський район, місто Київ	Землі промисловості, транспорту, зв'язку, енергетики, оборони та іншого призначення	12.04 Для розміщення та експлуатації будівель і споруд автомобільного транспорту та дорожнього господарства	для експлуатації та обслуговування будівель і споруд автомобільного транспорту та дорожнього господарства
			8000000000:66:2 37:0021 f	0,0492	вулиця Хоткевича Гната, 20, Дніпровський район, місто Київ	Землі промисловості, транспорту, зв'язку, енергетики, оборони та іншого призначення	11.02 Для розміщення та експлуатації основних, підсобних і допоміжних будівель та споруд підприємств переробної, машинобудівної та іншої промисловості	для експлуатації та обслуговування основних, підсобних і допоміжних будівель та споруд підприємств переробної, машинобудівної та іншої промисловості
			8000000000:66:2 37:0022 f	0,1753	вулиця Бутлерова Академіка, Дніпровський район, місто Київ	Землі промисловості, транспорту, зв'язку, енергетики, оборони та іншого призначення	12.04 Для розміщення та експлуатації будівель і споруд автомобільного транспорту та дорожнього господарства	для експлуатації та обслуговування будівель і споруд автомобільного транспорту та дорожнього господарства
			8000000000:66:2 37:0023 f	0,0712	провулок Хоткевича Гната, 8, Дніпровський район, місто Київ	Землі промисловості, транспорту, зв'язку, енергетики, оборони та іншого призначення	12.01 Для розміщення та експлуатації будівель і споруд залізничного транспорту	для експлуатації та обслуговування будівель і споруд залізничного транспорту
			8000000000:66:2 37:0024 f	0,0568	вулиця Хоткевича Гната, 20, Дніпровський район, місто Київ	Землі промисловості, транспорту, зв'язку, енергетики, оборони та іншого призначення	11.02 Для розміщення та експлуатації основних, підсобних і допоміжних будівель та споруд підприємств переробної, машинобудівної та іншої промисловості	для експлуатації та обслуговування основних, підсобних і допоміжних будівель та споруд підприємств переробної, машинобудівної та іншої промисловості
8	699375224	Технічна документація із землеустрою щодо інвентаризації земель на території кадастрового кварталу 62:081 розташованого по проспекту Маяковського Володимира у Деснянському районі м. Києва	8000000000:62:0 81:0001 f	0,0151	на перетині просп. Маяковського Володимира та вул. Драйзера Теодора, Деснянський район, м. Київ	Землі промисловості, транспорту, зв'язку, енергетики, оборони та іншого призначення	12.04 Для розміщення та експлуатації будівель і споруд автомобільного транспорту та дорожнього господарства	для експлуатації та обслуговування будівель і споруд автомобільного транспорту та дорожнього господарства
			8000000000:62:0 81:0002 f	0,0162	на перетині просп. Маяковського Володимира та вул. Драйзера Теодора, Деснянський район, м. Київ	Землі промисловості, транспорту, зв'язку, енергетики, оборони та іншого призначення	12.04 Для розміщення та експлуатації будівель і споруд автомобільного транспорту та дорожнього господарства	для експлуатації та обслуговування будівель і споруд автомобільного транспорту та дорожнього господарства

			8000000000:62:5 36:0006	0,0861	проспект Шухевича Романа, Деснянський район, місто Київ	Землі промисловості, транспорту, зв'язку, енергетики, оборони та іншого призначення	12.04 Для розміщення та експлуатації будівель і споруд автомобільного транспорту та дорожнього господарства	для експлуатації та обслуговування будівель і споруд автомобільного транспорту та дорожнього господарства
			8000000000:62:5 36:0007	0,0835	проспект Шухевича Романа, Дніпровський район, місто Київ	Землі промисловості, транспорту, зв'язку, енергетики, оборони та іншого призначення	12.04 Для розміщення та експлуатації будівель і споруд автомобільного транспорту та дорожнього господарства	для експлуатації та обслуговування будівель і споруд автомобільного транспорту та дорожнього господарства
			8000000000:62:5 36:0008	0,2279	проспект Шухевича Романа, Дніпровський район, місто Київ	Землі промисловості, транспорту, зв'язку, енергетики, оборони та іншого призначення	12.04 Для розміщення та експлуатації будівель і споруд автомобільного транспорту та дорожнього господарства	для експлуатації та обслуговування будівель і споруд автомобільного транспорту та дорожнього господарства
			8000000000:62:5 36:0009	0,0069	проспект Шухевича Романа, Дніпровський район, місто Київ	Землі промисловості, транспорту, зв'язку, енергетики, оборони та іншого призначення	12.04 Для розміщення та експлуатації будівель і споруд автомобільного транспорту та дорожнього господарства	для експлуатації та обслуговування будівель і споруд автомобільного транспорту та дорожнього господарства
			8000000000:62:5 36:0010	0,0066	проспект Шухевича Романа, Деснянський район, місто Київ	Землі промисловості, транспорту, зв'язку, енергетики, оборони та іншого призначення	12.04 Для розміщення та експлуатації будівель і споруд автомобільного транспорту та дорожнього господарства	для експлуатації та обслуговування будівель і споруд автомобільного транспорту та дорожнього господарства
10	485529570	Технічна документація із землеустрою щодо інвентаризації земель на території кадастрового кварталу 75:264 обмеженого вулицями Міжнародною, Біляшівського Академіка, Глієра Рейнгольда та Жмеринською у Святошинському районі м. Києва	8000000000:75:2 64:0021	0,3073	вулиця Жмеринська, Святошинський район, м. Київ	Землі промисловості, транспорту, зв'язку, енергетики, оборони та іншого призначення	12.04 Для розміщення та експлуатації будівель і споруд автомобільного транспорту та дорожнього господарства	для експлуатації та обслуговування будівель і споруд автомобільного транспорту та дорожнього господарства
			8000000000:75:2 64:0019	0,0777	вулиця Міжнародна, Святошинський район, м. Київ	Землі промисловості, транспорту, зв'язку, енергетики, оборони та іншого призначення	12.04 Для розміщення та експлуатації будівель і споруд автомобільного транспорту та дорожнього господарства	для експлуатації та обслуговування будівель і споруд автомобільного транспорту та дорожнього господарства
			8000000000:75:2 64:0014	0,1037	вулиця Клена Юрія, Святошинський район, м. Київ	Землі промисловості, транспорту, зв'язку, енергетики, оборони та іншого призначення	12.04 Для розміщення та експлуатації будівель і споруд автомобільного транспорту та дорожнього господарства	для експлуатації та обслуговування будівель і споруд автомобільного транспорту та дорожнього господарства
			8000000000:75:2 64:0018	0,0949	вулиця Глієра Рейнгольда, Святошинський район, м. Київ	Землі промисловості, транспорту, зв'язку, енергетики, оборони та іншого призначення	12.04 Для розміщення та експлуатації будівель і споруд автомобільного транспорту та дорожнього господарства	для експлуатації та обслуговування будівель і споруд автомобільного транспорту та дорожнього господарства

Київський міський голова

Віталій КЛИЧКО

ПОЯСНЮВАЛЬНА ЗАПИСКА

№ ПЗН-33465 від 30.11.2021

до проекту рішення Київської міської ради:
**Про затвердження технічних документів
із землеустрою щодо інвентаризації земель**

До кадастрової справи
№ 253762382



1. Юридична особа:

Назва	КИЇВСЬКА МІСЬКА РАДА
Перелік засновників (учасників) юридичної особи*	КИЇВСЬКА МІСЬКА РАДА Адреса засновника: м. Київ, Шевченківський район, ВУЛИЦЯ ХРЕЩАТИК, будинок 36
Кінцевий бенефіціарний власник (контролер)*	Відсутній
Реєстраційний номер:	від 29.11.2021 № 253762382

*за даними Єдиного державного реєстру юридичних осіб, фізичних осіб- підприємців та громадських формувань.

2. Відомості про земельні ділянки:

Порядковий номер	Кадастровий номер земельної ділянки	Адреса	Площа земельної ділянки, га	Нормативна грошова оцінка, грн
1	8000000000:63:752:0001	квартал 49 Дарницького лісництва комунального підприємства "Дарницьке лісопаркове господарство", Дарницький район, м. Київ	37,7801	359185944,07
2	8000000000:75:859:0001	дорога Кільцева, Святошинський район, м. Київ	1,6239	16274048,47
3	8000000000:75:859:0002	дорога Кільцева, Святошинський район, м. Київ	0,0697	653735,02
4	8000000000:75:859:0003	дорога Кільцева, Святошинський район, м. Київ	0,5862	5165422,15
5	8000000000:75:859:0004	дорога Кільцева, Святошинський район, м. Київ	3,6912	32926195,93
6	8000000000:75:859:0005	дорога Кільцева, Святошинський район, м. Київ	0,0263	249695,65
7	8000000000:78:707:0001	вулиця Полярна, 12а, Оболонський район, місто Київ	2,5251	32307007,14
8	8000000000:62:373:0001	44-й квартал Броварського лісництва комунального підприємства "Дарницьке лісопаркове господарство", Деснянський район, м. Київ	58,2045	515457188,34
9	8000000000:66:241:0001	вулиця Сосюри Володимира, Дніпровський р-н, м. Київ	0,0218	363692,82
10	8000000000:66:241:0002	проспект Гагаріна Юрія, Дніпровський р-н, м. Київ	0,2601	4078571,56
11	8000000000:66:241:0030	вулиця Сосюри Володимира, Дніпровський р-н, м. Київ	0,5223	8507952,18
12	8000000000:75:304:0001	дорога Кільцева, Святошинський район, м. Київ	0,7006	9963764,97
13	8000000000:75:304:0002	дорога Кільцева, Святошинський район, м. Київ	1,7032	19240463,67

		район, м. Київ		
14	8000000000:75:304:0004	дорога Кільцева, Святошинський район, м. Київ	0,0257	365499,23
15	8000000000:66:237:0009	вулиця Усенка Павла, Дніпровський район, місто Київ	1,0188	8796961,49
16	8000000000:66:237:0010	провулок Хоткевича Гната, Дніпровський район, місто Київ	0,0883	422273,28
17	8000000000:66:237:0012	вулиця Віскозна, Дніпровський район, місто Київ	0,2369	2274718,14
18	8000000000:66:237:0013	вулиця Бутлерова Академіка, Деснянський район, місто Київ	0,1583	1647340,45
19	8000000000:66:237:0014	провулок Хоткевича Гната, 2, Дніпровський район, місто Київ	0,3546	2204524,77
20	8000000000:66:237:0015	вулиця Хоткевича Гната, Дніпровський район, місто Київ	0,3627	3469049,13
21	8000000000:66:237:0016	провулок Хоткевича Гната, Дніпровський район, місто Київ	0,4789	4580445,62
22	8000000000:66:237:0018	вулиця Бутлерова Академіка, Дніпровський район, місто Київ	0,2137	2129100,61
23	8000000000:66:237:0019	вулиця Віскозна, Дніпровський район, місто Київ	0,4764	4746389,93
24	8000000000:66:237:0020	провулок Хоткевича Гната, Дніпровський район, місто Київ	0,2285	2190847,51
25	8000000000:66:237:0021	вулиця Хоткевича Гната, 20, Дніпровський район, місто Київ	0,0492	588217,59
26	8000000000:66:237:0022	вулиця Бутлерова Академіка, Дніпровський район, місто Київ	0,1753	1750800,36
27	8000000000:66:237:0023	провулок Хоткевича Гната, 8, Дніпровський район, місто Київ	0,0712	945824,13
28	8000000000:66:237:0024	вулиця Хоткевича Гната, 20, Дніпровський район, місто Київ	0,0568	651917,26
29	8000000000:62:081:0001	на перетині просп. Маяковського Володимира та вул. Драйзера Теодора, Деснянський район, м. Київ	0,0151	288706,91
30	8000000000:62:081:0002	на перетині просп. Маяковського Володимира та вул. Драйзера Теодора, Деснянський район, м. Київ	0,0162	310278,35
31	8000000000:62:081:0003	на перетині просп. Маяковського Володимира та вул. Драйзера Теодора, Деснянський район, м. Київ	0,0191	374076,89
32	8000000000:62:081:0004	на перетині просп. Маяковського Володимира та вул. Драйзера Теодора, Деснянський район, м. Київ	0,6676	12959263,72
33	8000000000:62:081:0005	на перетині просп. Маяковського Володимира та вул. Драйзера Теодора, Деснянський район, м. Київ	0,0158	311936,31
34	8000000000:62:081:0006	на перетині просп. Маяковського Володимира та вул. Драйзера Теодора, Деснянський район, м. Київ	0,3958	7681441,42

35	8000000000:62:536:0001	проспект Шухевича Романа, Деснянський район, місто Київ	0,0135	178388,53
36	8000000000:62:536:0002	проспект Шухевича Романа, Дніпровський район, місто Київ	1,5075	23406300,27
37	8000000000:62:536:0003	проспект Шухевича Романа, Деснянський район, місто Київ	0,2298	3016744,15
38	8000000000:62:536:0004	проспект Шухевича Романа, Деснянський район, місто Київ	1,4258	21102589,96
39	8000000000:62:536:0005	проспект Шухевича Романа, Дніпровський район, місто Київ	0,0143	227614,57
40	8000000000:62:536:0006	проспект Шухевича Романа, Деснянський район, місто Київ	0,0861	1130294,48
41	8000000000:62:536:0007	проспект Шухевича Романа, Дніпровський район, місто Київ	0,0835	1096162,48
42	8000000000:62:536:0008	проспект Шухевича Романа, Дніпровський район, місто Київ	0,2279	3001205,54
43	8000000000:62:536:0009	проспект Шухевича Романа, Дніпровський район, місто Київ	0,0069	87130,17
44	8000000000:62:536:0010	проспект Шухевича Романа, Деснянський район, місто Київ	0,0066	83317,15
45	8000000000:75:264:0021	вулиця Жмеринська, Святошинський район, м. Київ	0,3073	4353506,24
46	8000000000:75:264:0019	вулиця Міжнародна, Святошинський район, м. Київ	0,0777	1094397,11
47	8000000000:75:264:0014	вулиця Клена Юрія, Святошинський район, м. Київ	0,1037	1321499,44
48	8000000000:75:264:0018	вулиця Глієра Рейнгольда, Святошинський район, м. Київ	0,0949	1209356,77
			116,2212	

3. Обґрунтування прийняття рішення.

Відповідно до рішення Київської міської ради від 10.09.2015 № 958/1822 «Про інвентаризацію земель міста Києва» та на виконання Міської цільової програми використання та охорони земель міста Києва на 2019-2021 роки, затвердженої рішенням Київської міської ради від 04.12.2018 № 229/6280, з дотриманням вимог Земельного кодексу України, Закону України «Про землеустрій», Закону України «Про Державний земельний кадастр», Порядку проведення інвентаризації земель, затвердженого постановою Кабінету Міністрів України від 05.06.2019 № 476 та Порядку ведення Державного земельного кадастру, затвердженого постановою Кабінету Міністрів України від 17.10.2012 № 1051, комунальним підприємством «Київський інститут земельних відносин» виконані заходи з розробки технічних документацій із землеустрою щодо інвентаризації земель.

Відповідно до статей 9, 20, 79¹, 83, 122, 186 Земельного кодексу України, статей 35, 57 Закону України «Про землеустрій» та враховуючи, що земельні ділянки зареєстровані в Державному земельному кадастрі, Департаментом земельних ресурсів виконавчого органу Київської міської ради (Київської міської державної адміністрації) розроблено відповідний проект рішення Київської міської ради.

4. Мета прийняття рішення.

Метою прийняття рішення є затвердження технічних документацій із землеустрою щодо інвентаризації земель на території міста Києва для забезпечення формування земель комунальної власності територіальної громади міста Києва та подальшого оформлення прав на них, в тому числі спрощення процедури оформлення прав на землю, підвищення ефективності міського землекористування, збільшення надходжень коштів до міського

бюджету від плати за землю, продажу земельних ділянок на земельних торгах та права оренди на них тощо.

5. Особливі характеристики земельних ділянок:

Порядковий номер	Кадастровий номер земельної ділянки	Площа земельної ділянки, га	Категорія земель	Код виду цільового призначення, назва	Вид використання
1	8000000000:63:752:0001	37,7801	Землі лісогосподарського призначення	09.01 Для ведення лісового господарства і пов'язаних з ним послуг	для ведення лісового господарства і пов'язаних з ним послуг
2	8000000000:75:859:0001	1,6239	Землі промисловості, транспорту, зв'язку, енергетики, оборони та іншого призначення	12.04 Для розміщення та експлуатації будівель і споруд автомобільного транспорту та дорожнього господарства	експлуатація та обслуговування будівель і споруд автомобільного транспорту та дорожнього господарства
3	8000000000:75:859:0002	0,0697	Землі промисловості, транспорту, зв'язку, енергетики, оборони та іншого призначення	12.04 Для розміщення та експлуатації будівель і споруд автомобільного транспорту та дорожнього господарства	експлуатація та обслуговування будівель і споруд автомобільного транспорту та дорожнього господарства
4	8000000000:75:859:0003	0,5862	Землі промисловості, транспорту, зв'язку, енергетики, оборони та іншого призначення	12.04 Для розміщення та експлуатації будівель і споруд автомобільного транспорту та дорожнього господарства	експлуатація та обслуговування будівель і споруд автомобільного транспорту та дорожнього господарства
5	8000000000:75:859:0004	3,6912	Землі промисловості, транспорту, зв'язку, енергетики, оборони та іншого призначення	12.04 Для розміщення та експлуатації будівель і споруд автомобільного транспорту та дорожнього господарства	експлуатація та обслуговування будівель і споруд автомобільного транспорту та дорожнього господарства
6	8000000000:75:859:0005	0,0263	Землі промисловості, транспорту, зв'язку, енергетики, оборони та іншого призначення	12.04 Для розміщення та експлуатації будівель і споруд автомобільного транспорту та дорожнього господарства	експлуатація та обслуговування будівель і споруд автомобільного транспорту та дорожнього господарства

7	8000000000: 78:707:0001	2,5251	Землі промисловості, транспорту, зв'язку, енергетики, оборони та іншого призначення	12.01 Для розміщення та експлуатації будівель і споруд залізничного транспорту	для експлуатації будівель і споруд залізничного транспорту
8	8000000000: 62:373:0001	58,2045	Землі лісогосподарського призначення	09.01 Для ведення лісового господарства і пов'язаних з ним послуг	для ведення лісового господарства і пов'язаних з ним послуг
9	8000000000: 66:241:0001	0,0218	Землі промисловості, транспорту, зв'язку, енергетики, оборони та іншого призначення	12.07 Для розміщення та експлуатації будівель і споруд міського електротранспорту	для експлуатації та обслуговування будівель і споруд міського електротранспорту
10	8000000000: 66:241:0002	0,2601	Землі промисловості, транспорту, зв'язку, енергетики, оборони та іншого призначення	12.04 Для розміщення та експлуатації будівель і споруд автомобільного транспорту та дорожнього господарства	для експлуатації та обслуговування будівель і споруд автомобільного транспорту та дорожнього господарства
11	8000000000: 66:241:0030	0,5223	Землі промисловості, транспорту, зв'язку, енергетики, оборони та іншого призначення	12.04 Для розміщення та експлуатації будівель і споруд автомобільного транспорту та дорожнього господарства	для експлуатації та обслуговування будівель і споруд автомобільного транспорту та дорожнього господарства
12	8000000000: 75:304:0001	0,7006	Землі промисловості, транспорту, зв'язку, енергетики, оборони та іншого призначення	12.04 Для розміщення та експлуатації будівель і споруд автомобільного транспорту та дорожнього господарства	експлуатація та обслуговування будівель і споруд автомобільного транспорту та дорожнього господарства
13	8000000000: 75:304:0002	1,7032	Землі промисловості, транспорту, зв'язку, енергетики, оборони та іншого призначення	12.04 Для розміщення та експлуатації будівель і споруд автомобільного транспорту та дорожнього господарства	експлуатація та обслуговування будівель і споруд автомобільного транспорту та дорожнього господарства

14	8000000000: 75:304:0004	0,0257	Землі промисловості, транспорту, зв'язку, енергетики, оборони та іншого призначення	12.04 Для розміщення та експлуатації будівель і споруд автомобільного транспорту та дорожнього господарства	експлуатація та обслуговування будівель і споруд автомобільного транспорту та дорожнього господарства
15	8000000000: 66:237:0009	1,0188	Землі промисловості, транспорту, зв'язку, енергетики, оборони та іншого призначення	12.04 Для розміщення та експлуатації будівель і споруд автомобільного транспорту та дорожнього господарства	для експлуатації та обслуговування будівель і споруд автомобільного транспорту та дорожнього господарства
16	8000000000: 66:237:0010	0,0883	Землі промисловості, транспорту, зв'язку, енергетики, оборони та іншого призначення	18.00 Землі загального користування (землі будь-якої категорії, які використовуються як майдани, вулиці, проїзди, шляхи, громадські пасовища, сіножаті, набережні, пляжі, парки, зелені зони, сквери, бульвари, водні об'єкти загального користування, а також інші землі, якщо рішенням відповідного органу державної влади чи місцевого самоврядування їх віднесено до земель загального користування)	землі загального користування (землі будь-якої категорії, які використовуються як майдани, вулиці, проїзди, шляхи, громадські пасовища, сіножаті, набережні, пляжі, парки, зелені зони, сквери, бульвари, водні об'єкти загального користування, а також інші землі, якщо рішенням відповідного органу державної влади чи місцевого самоврядування їх віднесено до земель загального користування)
17	8000000000: 66:237:0012	0,2369	Землі промисловості, транспорту, зв'язку, енергетики, оборони та іншого призначення	12.04 Для розміщення та експлуатації будівель і споруд автомобільного транспорту та дорожнього господарства	для експлуатації та обслуговування будівель і споруд автомобільного транспорту та дорожнього господарства
18	8000000000: 66:237:0013	0,1583	Землі промисловості, транспорту, зв'язку, енергетики, оборони та іншого	12.04 Для розміщення та експлуатації будівель і споруд автомобільного транспорту та дорожнього господарства	для експлуатації та обслуговування будівель і споруд автомобільного транспорту та дорожнього господарства

			призначення		
19	8000000000: 66:237:0014	0,3546	Землі промисловості, транспорту, зв'язку, енергетики, оборони та іншого призначення	14.02 Для розміщення, будівництва, експлуатації та обслуговування будівель і споруд об'єктів передачі електричної та теплової енергії	для експлуатації та обслуговування будівель і споруд об'єктів передачі електричної та теплової енергії
20	8000000000: 66:237:0015	0,3627	Землі промисловості, транспорту, зв'язку, енергетики, оборони та іншого призначення	12.04 Для розміщення та експлуатації будівель і споруд автомобільного транспорту та дорожнього господарства	для експлуатації та обслуговування будівель і споруд автомобільного транспорту та дорожнього господарства
21	8000000000: 66:237:0016	0,4789	Землі промисловості, транспорту, зв'язку, енергетики, оборони та іншого призначення	12.04 Для розміщення та експлуатації будівель і споруд автомобільного транспорту та дорожнього господарства	для експлуатації та обслуговування будівель і споруд автомобільного транспорту та дорожнього господарства
22	8000000000: 66:237:0018	0,2137	Землі промисловості, транспорту, зв'язку, енергетики, оборони та іншого призначення	12.04 Для розміщення та експлуатації будівель і споруд автомобільного транспорту та дорожнього господарства	для експлуатації та обслуговування будівель і споруд автомобільного транспорту та дорожнього господарства
23	8000000000: 66:237:0019	0,4764	Землі промисловості, транспорту, зв'язку, енергетики, оборони та іншого призначення	12.04 Для розміщення та експлуатації будівель і споруд автомобільного транспорту та дорожнього господарства	для експлуатації та обслуговування будівель і споруд автомобільного транспорту та дорожнього господарства
24	8000000000: 66:237:0020	0,2285	Землі промисловості, транспорту, зв'язку, енергетики, оборони та іншого призначення	12.04 Для розміщення та експлуатації будівель і споруд автомобільного транспорту та дорожнього господарства	для експлуатації та обслуговування будівель і споруд автомобільного транспорту та дорожнього господарства
25	8000000000: 66:237:0021	0,0492	Землі промисловості, транспорту, зв'язку, енергетики, оборони та	11.02 Для розміщення та експлуатації основних, підсобних і допоміжних будівель та споруд підприємств переробної, машинобудівної та	для експлуатації та обслуговування основних, підсобних і допоміжних будівель та споруд

			іншого призначення	іншої промисловості	підприємств переробної, машинобудівної та іншої промисловості
26	8000000000: 66:237:0022	0,1753	Землі промисловості, транспорту, зв'язку, енергетики, оборони та іншого призначення	12.04 Для розміщення та експлуатації будівель і споруд автомобільного транспорту та дорожнього господарства	для експлуатації та обслуговування будівель і споруд автомобільного транспорту та дорожнього господарства
27	8000000000: 66:237:0023	0,0712	Землі промисловості, транспорту, зв'язку, енергетики, оборони та іншого призначення	12.01 Для розміщення та експлуатації будівель і споруд залізничного транспорту	для експлуатації та обслуговування будівель і споруд залізничного транспорту
28	8000000000: 66:237:0024	0,0568	Землі промисловості, транспорту, зв'язку, енергетики, оборони та іншого призначення	11.02 Для розміщення та експлуатації основних, підсобних і допоміжних будівель та споруд підприємств переробної, машинобудівної та іншої промисловості	для експлуатації та обслуговування основних, підсобних і допоміжних будівель та споруд підприємств переробної, машинобудівної та іншої промисловості
29	8000000000: 62:081:0001	0,0151	Землі промисловості, транспорту, зв'язку, енергетики, оборони та іншого призначення	12.04 Для розміщення та експлуатації будівель і споруд автомобільного транспорту та дорожнього господарства	для експлуатації та обслуговування будівель і споруд автомобільного транспорту та дорожнього господарства
30	8000000000: 62:081:0002	0,0162	Землі промисловості, транспорту, зв'язку, енергетики, оборони та іншого призначення	12.04 Для розміщення та експлуатації будівель і споруд автомобільного транспорту та дорожнього господарства	для експлуатації та обслуговування будівель і споруд автомобільного транспорту та дорожнього господарства
31	8000000000: 62:081:0003	0,0191	Землі промисловості, транспорту, зв'язку, енергетики, оборони та іншого	12.04 Для розміщення та експлуатації будівель і споруд автомобільного транспорту та дорожнього господарства	для експлуатації та обслуговування будівель і споруд автомобільного транспорту та дорожнього господарства

			призначення		
32	8000000000: 62:081:0004	0,6676	Землі промисловості, транспорту, зв'язку, енергетики, оборони та іншого призначення	12.04 Для розміщення та експлуатації будівель і споруд автомобільного транспорту та дорожнього господарства	для експлуатації та обслуговування будівель і споруд автомобільного транспорту та дорожнього господарства
33	8000000000: 62:081:0005	0,0158	Землі промисловості, транспорту, зв'язку, енергетики, оборони та іншого призначення	12.04 Для розміщення та експлуатації будівель і споруд автомобільного транспорту та дорожнього господарства	для експлуатації та обслуговування будівель і споруд автомобільного транспорту та дорожнього господарства
34	8000000000: 62:081:0006	0,3958	Землі промисловості, транспорту, зв'язку, енергетики, оборони та іншого призначення	12.04 Для розміщення та експлуатації будівель і споруд автомобільного транспорту та дорожнього господарства	для експлуатації та обслуговування будівель і споруд автомобільного транспорту та дорожнього господарства
35	8000000000: 62:536:0001	0,0135	Землі промисловості, транспорту, зв'язку, енергетики, оборони та іншого призначення	12.04 Для розміщення та експлуатації будівель і споруд автомобільного транспорту та дорожнього господарства	для експлуатації та обслуговування будівель і споруд автомобільного транспорту та дорожнього господарства
36	8000000000: 62:536:0002	1,5075	Землі промисловості, транспорту, зв'язку, енергетики, оборони та іншого призначення	12.04 Для розміщення та експлуатації будівель і споруд автомобільного транспорту та дорожнього господарства	для експлуатації та обслуговування будівель і споруд автомобільного транспорту та дорожнього господарства
37	8000000000: 62:536:0003	0,2298	Землі промисловості, транспорту, зв'язку, енергетики, оборони та іншого призначення	12.04 Для розміщення та експлуатації будівель і споруд автомобільного транспорту та дорожнього господарства	для експлуатації та обслуговування будівель і споруд автомобільного транспорту та дорожнього господарства
38	8000000000: 62:536:0004	1,4258	Землі промисловості, транспорту, зв'язку, енергетики, оборони та	12.04 Для розміщення та експлуатації будівель і споруд автомобільного транспорту та дорожнього господарства	для експлуатації та обслуговування будівель і споруд автомобільного транспорту та дорожнього

			іншого призначення		господарства
39	8000000000: 62:536:0005	0,0143	Землі промисловості, транспорту, зв'язку, енергетики, оборони та іншого призначення	12.04 Для розміщення та експлуатації будівель і споруд автомобільного транспорту та дорожнього господарства	для експлуатації та обслуговування будівель і споруд автомобільного транспорту та дорожнього господарства
40	8000000000: 62:536:0006	0,0861	Землі промисловості, транспорту, зв'язку, енергетики, оборони та іншого призначення	12.04 Для розміщення та експлуатації будівель і споруд автомобільного транспорту та дорожнього господарства	для експлуатації та обслуговування будівель і споруд автомобільного транспорту та дорожнього господарства
41	8000000000: 62:536:0007	0,0835	Землі промисловості, транспорту, зв'язку, енергетики, оборони та іншого призначення	12.04 Для розміщення та експлуатації будівель і споруд автомобільного транспорту та дорожнього господарства	для експлуатації та обслуговування будівель і споруд автомобільного транспорту та дорожнього господарства
42	8000000000: 62:536:0008	0,2279	Землі промисловості, транспорту, зв'язку, енергетики, оборони та іншого призначення	12.04 Для розміщення та експлуатації будівель і споруд автомобільного транспорту та дорожнього господарства	для експлуатації та обслуговування будівель і споруд автомобільного транспорту та дорожнього господарства
43	8000000000: 62:536:0009	0,0069	Землі промисловості, транспорту, зв'язку, енергетики, оборони та іншого призначення	12.04 Для розміщення та експлуатації будівель і споруд автомобільного транспорту та дорожнього господарства	для експлуатації та обслуговування будівель і споруд автомобільного транспорту та дорожнього господарства
44	8000000000: 62:536:0010	0,0066	Землі промисловості, транспорту, зв'язку, енергетики, оборони та іншого призначення	12.04 Для розміщення та експлуатації будівель і споруд автомобільного транспорту та дорожнього господарства	для експлуатації та обслуговування будівель і споруд автомобільного транспорту та дорожнього господарства
45	8000000000: 75:264:0021	0,3073	Землі промисловості, транспорту, зв'язку,	12.04 Для розміщення та експлуатації будівель і споруд автомобільного транспорту та	для експлуатації та обслуговування будівель і споруд автомобільного

			енергетики, оборони та іншого призначення	дорожнього господарства	транспорту та дорожнього господарства
46	8000000000: 75:264:0019	0,0777	Землі промисловості, транспорту, зв'язку, енергетики, оборони та іншого призначення	12.04 Для розміщення та експлуатації будівель і споруд автомобільного транспорту та дорожнього господарства	для експлуатації та обслуговування будівель і споруд автомобільного транспорту та дорожнього господарства
47	8000000000: 75:264:0014	0,1037	Землі промисловості, транспорту, зв'язку, енергетики, оборони та іншого призначення	12.04 Для розміщення та експлуатації будівель і споруд автомобільного транспорту та дорожнього господарства	для експлуатації та обслуговування будівель і споруд автомобільного транспорту та дорожнього господарства
48	8000000000: 75:264:0018	0,0949	Землі промисловості, транспорту, зв'язку, енергетики, оборони та іншого призначення	12.04 Для розміщення та експлуатації будівель і споруд автомобільного транспорту та дорожнього господарства	для експлуатації та обслуговування будівель і споруд автомобільного транспорту та дорожнього господарства

6. Стан нормативно-правової бази у даній сфері правового регулювання.

Загальні засади та порядок проведення інвентаризації земель визначено Земельним кодексом України, Законом України «Про землеустрій», Законом України «Про Державний земельний кадастр», Порядком проведення інвентаризації земель, затвердженого постановою Кабінету Міністрів України від 05.06.2019 № 476 та Порядком ведення Державного земельного кадастру, затвердженого постановою Кабінету Міністрів України від 17.10.2012 № 1051.

7. Фінансово-економічне обґрунтування.

Реалізація рішення не потребує додаткових витрат міського бюджету.


8. Прогноз соціально-економічних та інших наслідків прийняття рішення.

Наслідками прийняття розробленого проекту рішення стане:

- можливість набуття зацікавленими особами права користування земельними ділянками;
- підвищення ефективності міського землекористування;
- збільшення надходжень коштів до міського бюджету від плати за землю, продажу земельних ділянок та права оренди на них, тощо.

Доповідач: директор Департаменту земельних ресурсів **Валентина ПЕЛИХ**

Директор Департаменту земельних ресурсів



Валентина ПЕЛИХ



**Заступник міського голови –
секретар Київської міської ради**

Терентьєву М.О.
Положишник В.О.

Прошу розглянути проект рішення від 02.12.2021
№ 08/231 – 4353/ПР в установленому порядку.

Омельченко А.В.

Для контролю за проходженням та тиражування.

Володимир БОНДАРЕНКО

“02” грудня 2021 року
№ 08/231 – 4353/ПР



УКРАЇНА

ВИКОНАВЧИЙ ОРГАН КИЇВСЬКОЇ МІСЬКОЇ РАДИ
(КИЇВСЬКА МІСЬКА ДЕРЖАВНА АДМІНІСТРАЦІЯ)

ДЕПАРТАМЕНТ ЗЕМЕЛЬНИХ РЕСУРСІВ

вул. Хрещатик, 32-а, м. Київ, 01601 тел. (044) 279 58 72

Контактний центр міста Києва (044) 15 51 E-mail: kyivland@kyivcity.gov.ua Код ЄДРПОУ 26199097

08/231-4353/MP
02.12.2021

02.12.2021 №5715-СА-33465

Заступнику міського голови-
секретарю Київської міської ради
Володимиру БОНДАРЕНКУ

Шановний Володимире Володимировичу!

Департамент земельних ресурсів виконавчого органу Київської міської ради (Київської міської державної адміністрації) відповідно до пункту 3 статті 26 Регламенту Київської міської ради, затвердженого рішенням Київської міської ради від 07.07.2016 № 579/579, направляє проєкт рішення Київської міської ради «Про затвердження технічних документацій із землеустрою щодо інвентаризації земель» (справа-контейнер 253762382) для подальшого опрацювання.


Додатки:

- проєкт рішення Київської міської ради «Про затвердження технічних документацій із землеустрою щодо інвентаризації земель» (253762382) на 8 арк. в 1 прим.;
- пояснювальна записка на 11 арк. в 1 прим.;
- оригінал технічної документації із землеустрою щодо інвентаризації земель (справа № 564652814) 1 книга в 1 прим.;
- оригінал технічної документації із землеустрою щодо інвентаризації земель (справа № 472520449) 1 книга в 1 прим.;
- оригінал технічної документації із землеустрою щодо інвентаризації земель (справа № 639275212) 1 книга в 1 прим.;
- оригінал технічної документації із землеустрою щодо інвентаризації земель (справа № 252812975) 1 книга в 1 прим.;
- оригінал технічної документації із землеустрою щодо інвентаризації земель (справа № 557752501) 1 книга в 1 прим.;

- оригінал технічної документації із землеустрою щодо інвентаризації земель (справа № 696955276) 1 книга в 1 прим.;
- оригінал технічної документації із землеустрою щодо інвентаризації земель (справа № 681385278) 1 книга в 1 прим.;
- оригінал технічної документації із землеустрою щодо інвентаризації земель (справа № 699375224) 1 книга в 1 прим.;
- оригінал технічної документації із землеустрою щодо інвентаризації земель (справа № 305260164) 1 книга в 1 прим.;
- оригінал технічної документації із землеустрою щодо інвентаризації земель (справа № 485529570) 1 книга в 1 прим.;
- довідки про розмір нормативно грошової оцінки (НГО) земельної ділянки на 48 арк. в 1 прим.

З повагою

Директор



Валентина ПЕЛИХ