

08/231-447/MP
03.04.2024




КИЇВСЬКА МІСЬКА РАДА

III СЕСІЯ IX СКЛИКАННЯ

РІШЕННЯ

№ _____

Про надання ТОВАРИСТВУ З ОБМЕЖЕНОЮ ВІДПОВІДАЛЬНІСТЮ «ГІЛЬДІЯ НЕРУХОМОСТІ» дозволу на розроблення проєкту землеустрою щодо відведення земельної ділянки в оренду для розміщення, обслуговування лінійних об'єктів транспортної інфраструктури (заїзди/виїзди) на вул. Мельникова, 50 у Шевченківському районі міста Києва



201443926

Розглянувши клопотання про надання дозволу на розроблення проєкту землеустрою щодо відведення земельної ділянки на вул. Мельникова, 50 у Шевченківському районі міста Києва ТОВАРИСТВА З ОБМЕЖЕНОЮ ВІДПОВІДАЛЬНІСТЮ «ГІЛЬДІЯ НЕРУХОМОСТІ» (код ЄДРПОУ: 22808435, місцезнаходження юридичної особи: 43010, Волинська область, місто Луцьк, вул. Кременецька, 38) від 26.12.2023 № 201443926, лист від 12.03.2024 № 12032024-1 та додані документи, керуючись статтями 9, 123 Земельного кодексу України, Законом України «Про внесення змін до деяких законодавчих актів України щодо розмежування земель державної та комунальної власності», пунктом 34 частини першої статті 26 Закону України «Про місцеве самоврядування в Україні», Законом України «Про адміністративну процедуру», Київська міська рада

ВИРІШИЛА:

1. Надати ТОВАРИСТВУ З ОБМЕЖЕНОЮ ВІДПОВІДАЛЬНІСТЮ «ГІЛЬДІЯ НЕРУХОМОСТІ» дозвіл на розроблення проєкту землеустрою щодо відведення земельної ділянки з кадастровим номером 8000000000:91:105:0011 площею 0, 0979 га в оренду для розміщення, обслуговування лінійних об'єктів

транспортної інфраструктури (заїзди/виїзди) на вул. Мельникова, 50 у Шевченківському районі міста Києва за рахунок земель комунальної власності територіальної громади міста Києва згідно з план-схемою (додаток до рішення) (справа № 201443926).

2. Дане рішення набирає чинності та вважається доведеним до відома заявника з дня його оприлюднення на офіційному вебсайті Київської міської ради.

3. Контроль за виконанням цього рішення покласти на постійну комісію Київської міської ради з питань архітектури, містопланування та земельних відносин.

Київський міський голова


Віталій КЛИЧКО

ПОДАННЯ:


Заступник голови
Київської міської державної адміністрації
з питань здійснення самоврядних повноважень


Петро ОЛЕНИЧ

Директор Департаменту земельних ресурсів
виконавчого органу Київської міської ради
(Київської міської державної адміністрації)



Валентина ПЕЛИХ

Начальник юридичного управління
Департаменту земельних ресурсів
виконавчого органу Київської міської ради
(Київської міської державної адміністрації)


Дмитро РАДЗІЄВСЬКИЙ

ПОГОДЖЕНО:

Постійна комісія Київської міської ради
з питань архітектури, містопланування
та земельних відносин


*рекомендується
Директорка №7/22
вс 10.04.2024*
Михайло ТЕРЕНТЬЄВ

Голова

Секретар


Юрій ФЕДОРЕНКО

Начальник управління правового
забезпечення діяльності
Київської міської ради


Валентина ПОЛОЖИШНИК

Постійна комісія Київської міської
ради з питань транспорту, зв'язку та
реклами

*привітливо висловлює
виг 19.04.2024 №08/230-484*

Голова


Олексій ОКОПНИЙ

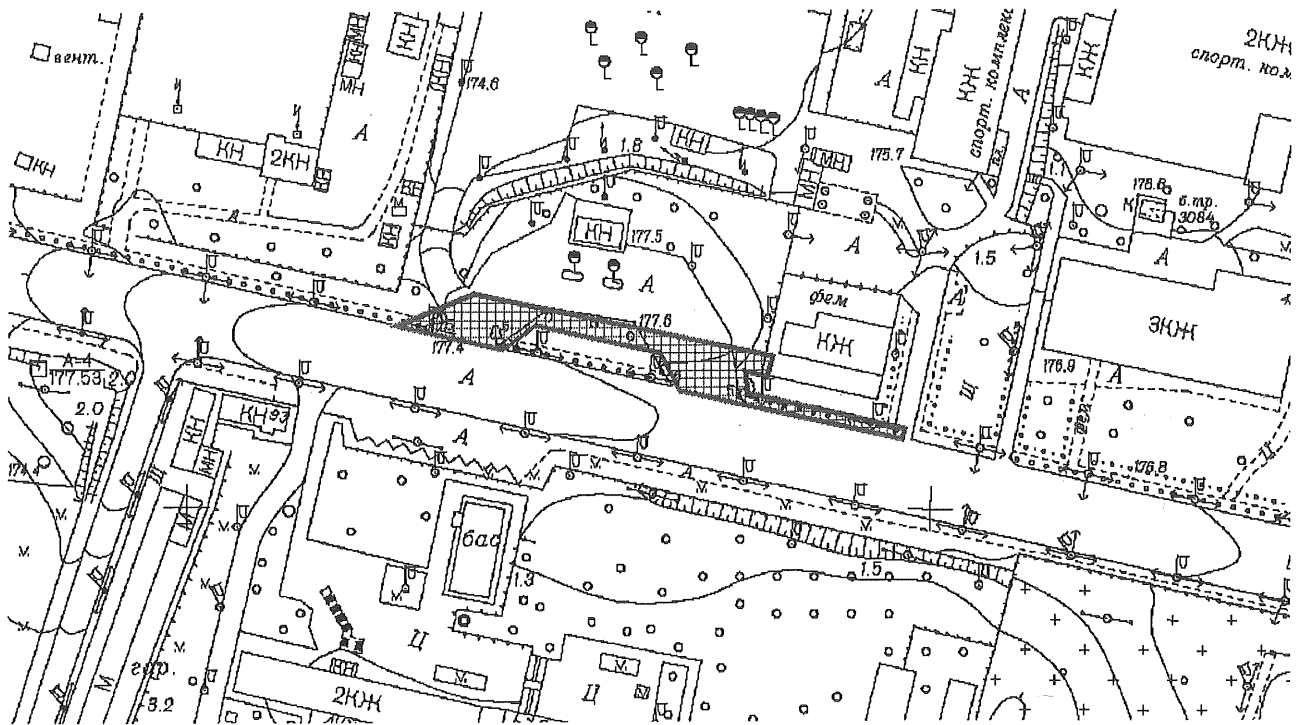
Секретар

Ігор ГАЛАЙЧУК

Додаток
до рішення Київської міської ради
від _____ № _____

План-схема
до дозволу на розроблення проєкту землеустрою щодо відведення
земельної ділянки

клопотання	від 26.12.2023 № 201443926
Кадастровий номер земельної ділянки	8000000000:91:105:0011
юридична особа	ТОВАРИСТВО З ОБМЕЖЕНОЮ ВІДПОВІДАЛЬНІСТЮ «ГІЛЬДІЯ НЕРУХОМОСТІ»
адреса земельної ділянки	м. Київ, р-н Шевченківський, вул. Мельникова, 50
вид землекористування	оренда
вид використання земельної ділянки	для розміщення, обслуговування лінійних об'єктів транспортної інфраструктури (заїзди /виїзди)
Площа земельної ділянки	0, 0979 га



Київський міський голова

Віталій КЛИЧКО


ПОЯСНЮВАЛЬНА ЗАПИСКА

№ ПЗН-61230 від 13.03.2024

до проекту рішення Київської міської ради:

**Про надання ТОВАРИСТВУ З ОБМЕЖЕНОЮ
ВІДПОВІДАЛЬНІСТЮ «ГІЛЬДІЯ НЕРУХОМОСТІ» дозволу на
розроблення проекту землеустрою щодо відведення земельної
ділянки в оренду для розміщення, обслуговування лінійних
об'єктів транспортної інфраструктури (заїзди/виїзди)
на вул. Мельникова, 50 у Шевченківському районі міста Києва**

До справи
№ 201443926



1. Юридична особа:

Назва	ТОВАРИСТВО З ОБМЕЖЕНОЮ ВІДПОВІДАЛЬНІСТЮ «ГІЛЬДІЯ НЕРУХОМОСТІ»
Перелік засновників (учасників) юридичної особи*	ПРИВАТНА КОМПАНІЯ З ОБМЕЖЕНОЮ ВІДПОВІДАЛЬНІСТЮ ВЕСТ ОІЛ ГРУП ХОЛДІНГ Б.В. Адреса засновника: Нідерланди, Де Боелелаан, 7, 1083НН, м.Амстердам ТОВАРИСТВО З ОБМЕЖЕНОЮ ВІДПОВІДАЛЬНІСТЮ "ДУКАТ" Код ЄДРПОУ засновника: 21579984 Адреса засновника: Україна, Волинська обл., місто Луцьк, вул. Єршова
Кінцевий бенефіціарний власник (контролер)*	Лагур Сергій Миколайович Україна, 03151, місто Київ, вул.Волинська, Івахів Світлана Володимирівна Україна, 01021, місто Київ, вул.Інститутська,
Клопотання	від 26.12.2023 № 201443926

2. Відомості про земельну ділянку (кадастровий номер 8000000000:91:105:0011).

Місце розташування (адреса)	м. Київ, р-н Шевченківський, вул. Мельникова, 50
Площа	0, 0979 га
Вид та термін користування	оренда
Заявлене цільове призначення	для розміщення, обслуговування лінійних об'єктів транспортної інфраструктури (заїзди/виїзди)

3. Обґрунтування прийняття рішення.

На клопотання зацікавленої особи відповідно до статей 9, 123 Земельного кодексу України та Порядку набуття прав на землю із земель комунальної власності у місті Києві, затвердженого рішенням Київської міської ради від 20.04.2017 № 241/2463, Департаментом земельних ресурсів виконавчого органу Київської міської ради (Київської міської державної адміністрації) розроблено проект рішення Київської міської ради.

4. Мета прийняття рішення.

Метою прийняття рішення є забезпечення реалізації встановленого Земельним кодексом України права особи на оформлення права користування на землю.

5. Особливі характеристики ділянки.

Наявність будівель і споруд на ділянці:	Земельна ділянка вільна від капітальної забудови.
Наявність ДПТ:	Детальний план території відсутній.
Функціональне призначення згідно з Генпланом:	Відповідно до Генерального плану міста Києва та проекту планування його приміської зони на період до 2020 року, затвердженого рішенням Київської міської ради від 28.03.2002 № 370/1804, земельна ділянка за функціональним призначенням належить до території вулиць і доріг (довідка (витяг) з містобудівного кадастру, надана листом Департаменту містобудування та архітектури виконавчого органу Київської міської ради (Київської міської державної адміністрації) від 27.12.2023 № 055-10953.
Правовий режим:	Земельна ділянка належить до земель комунальної власності територіальної громади міста Києва.
Розташування в зеленій зоні:	Земельна ділянка не входить до зеленої зони.
Інші особливості:	<p>Рішенням Київської міської ради від 20.09.2012 № 141/8425 земельна ділянка передана в оренду на 5 років ТОВ «ГІЛЬДІЯ НЕРУХОМОСТІ» для будівництва, експлуатації та обслуговування автозаправного комплексу (договір оренди земельної ділянки від 29.11.2013 № 5926 термін дії якого закінчився 29.11.2018). Рішення про поновлення договору оренди земельної ділянки Київська міська рада не приймала.</p> <p>Земельна ділянка є під'їздом до земельної ділянки з кадастровим номером 8000000000:91:105:0002, яка знаходиться в оренді ТОВ «ГІЛЬДІЯ НЕРУХОМОСТІ» (договір оренди земельної ділянки від 29.11.2013 № 5925). Рішенням Київської міської ради від 02.11.2023 № 7192/7233 зазначений договір оренди поновлено на 5 років (договір про укладення договору оренди земельної ділянки на новий строк від 22.12.2023 № 6422). Термін дії до 22.12.2028.</p> <p>Земельна ділянка розташована в межах червоних ліній. Зазначаємо, що Департамент земельних ресурсів не може перебирати на себе повноваження Київської міської ради та приймати рішення про надання дозволу на розроблення проекту землеустрою щодо відведення земельної ділянки або про відмову у наданні такого дозволу, оскільки відповідно до пункту 34 частини першої статті 26 Закону України «Про місцеве самоврядування в Україні» та статей 9, 122 Земельного кодексу України такі питання вирішуються виключно на пленарних засіданнях сільської, селищної, міської ради.</p> <p>Зазначене підтверджується, зокрема, рішеннями Верховного Суду від 28.04.2021 у справі № 826/8857/16, від 17.04.2018 у справі № 826/8107/16, від 16.09.2021 у справі № 826/8847/16.</p> <p>Зважаючи на вказане, цей проєкт рішення направляється для подальшого розгляду Київською міською радою відповідно до її Регламенту.</p>

6. Стан нормативно-правової бази у даній сфері правового регулювання.

Загальні засади та порядок отримання дозволу на розроблення документації із землеустрою визначено статтями 9, 123 Земельного кодексу України.

Проект рішення не містить інформацію з обмеженим доступом у розумінні статті 6 Закону України «Про доступ до публічної інформації».

Проект рішення не стосується прав і соціальної захищеності осіб з інвалідністю та не матиме впливу на життєдіяльність цієї категорії.

7. Фінансово-економічне обґрунтування.


Реалізація рішення не потребує додаткових витрат міського бюджету.

8. Прогноз соціально-економічних та інших наслідків прийняття рішення.

Наслідками прийняття розробленого проекту рішення стане реалізація зацікавленою особою своїх прав щодо користування земельної ділянки.

Доповідач: директор Департаменту земельних ресурсів **Валентина ПЕЛИХ**.

Директор Департаменту земельних ресурсів



Валентина ПЕЛИХ



КИЇВСЬКА МІСЬКА РАДА

ІХ СКЛИКАННЯ

ПОСТІЙНА КОМІСІЯ З ПИТАНЬ АРХІТЕКТУРИ,
МІСТОПЛАНУВАННЯ ТА ЗЕМЕЛЬНИХ ВІДНОСИН

вул. Хрещатик, 36, м. Київ, 01044

тел.: (044) 202-70-22

№ 08/281-179к

Витяг з протоколу № 7/72
засідання постійної комісії Київської міської ради з питань
архітектури, містопланування та земельних відносин
від 10.04.2024

- 4.5.1. Про розгляд проекту рішення Київської міської ради «Про надання ТОВАРИСТВУ З ОБМЕЖЕНОЮ ВІДПОВІДАЛЬНІСТЮ «ГІЛЬДІЯ НЕРУХОМОСТІ» дозволу на розроблення проекту землеустрою щодо відведення земельної ділянки в оренду для розміщення, обслуговування лінійних об'єктів транспортної інфраструктури (заїзди/виїзди) на вул. Мельникова, 50 у Шевченківському районі міста Києва» (справа № 201443926, доручення заступника міського голови - секретаря Київської міської ради від 03.04.2024 № 08/231-447/ПР).

Проект рішення паралельно опрацьовується постійною комісією Київської міської ради з питань транспорту, зв'язку та реклами.

СЛУХАЛИ:

Михайла ТЕРЕНТЬЄВА, голову постійної комісії Київської міської ради з питань архітектури, містопланування та земельних відносин.


ВИРІШИЛИ: *Враховуючи рішення Київської міської ради від 11.10.2018 № 1876/5940 «Про перейменування вулиці у Шевченківському районі міста Києва», підтримати проєкт рішення Київської міської ради «Про надання ТОВАРИСТВУ З ОБМЕЖЕНОЮ ВІДПОВІДАЛЬНІСТЮ «ГІЛЬДІЯ НЕРУХОМОСТІ» дозволу на розроблення проекту землеустрою щодо відведення земельної ділянки в оренду для розміщення, обслуговування лінійних об'єктів транспортної інфраструктури (заїзди/виїзди) на вул. Мельникова, 50 у Шевченківському районі міста Києва» з рекомендаціями, а саме: в назві та по тексті проєкту рішення слова «вул. Мельникова» замінити словами «вул. Юрія Ілленка».*

ПРОГОЛОСУВАЛИ: «за» – 19, «проти» – 0, «утрималось» – 0,
«не голосували» – 2.

Рішення прийнято.

Згідно з протоколом.

Голова комісії



Михайло ТЕРЕНТЬЄВ

Секретар комісії



Юрій ФЕДОРЕНКО



КИЇВСЬКА МІСЬКА РАДА

С Е К Р Е Т А Р І А Т

УПРАВЛІННЯ ПРАВОВОГО ЗАБЕЗПЕЧЕННЯ
ДІЯЛЬНОСТІ КИЇВСЬКОЇ МІСЬКОЇ РАДИ

01044, м. Київ, вул. Хрещатик, 36, каб. 921

тел.: (044) 202-70-19

19.04.2024 № 08/230-484

на № _____ від _____

Голові постійної комісії Київської
міської ради з питань архітектури,
містопланування та земельних відносин
Михайлу ТЕРЕНТЬЄВУ

Правовий висновок

до проекту рішення Київської міської ради від 03.04.2024 №08/231-447/ПР «Про надання ТОВАРИСТВУ З ОБМЕЖЕНОЮ ВІДПОВІДАЛЬНІСТЮ «ГІЛЬДІЯ НЕРУХОМОСТІ» дозволу на розроблення проекту землеустрою щодо відведення земельної ділянки в оренду для розміщення, обслуговування лінійних об'єктів транспортної інфраструктури (заїзди/виїзди) на вул. Мельникова, 50 у Шевченківському районі міста Києва»

Управлінням правового забезпечення діяльності Київської міської ради проведено правову експертизу поданого проекту рішення, з приводу чого зазначаємо наступне.

Проектом рішення пропонується надати ТОВАРИСТВУ З ОБМЕЖЕНОЮ ВІДПОВІДАЛЬНІСТЮ «ГІЛЬДІЯ НЕРУХОМОСТІ» дозвіл на розроблення проекту землеустрою щодо відведення земельної ділянки з кадастровим номером 8000000000:91:105:0011 площею 0, 0979 га в оренду для розміщення, обслуговування лінійних об'єктів транспортної інфраструктури (заїзди/виїзди) на вул. Мельникова, 50 у Шевченківському районі міста Києва за рахунок земель комунальної власності територіальної громади міста Києва згідно з план-схемою (додаток до рішення).

Як вбачається із матеріалів доданих до проекту рішення земельна ділянка вільна від капітальної забудови.

Відповідно до Генерального плану міста Києва та проекту планування його приміської зони на період до 2020 року, затвердженого рішенням Київської міської ради від 28.03.2002 № 370/1804, земельна ділянка за функціональним призначенням належить до території вулиць і доріг (довідка (витяг) з

містобудівного кадастру, надана листом Департаменту містобудування та архітектури виконавчого органу Київської міської ради (Київської міської державної адміністрації) від 27.12.2023 № 055-10953.

Згідно з пояснювальною запискою до проєкту рішення детальний план території відсутній.

Відповідно статті 1 Закону України «Про регулювання містобудівної діяльності» інженерно-транспортна інфраструктура - комплекс інженерних, транспортних споруд і комунікацій.

Частиною другою статті 18 Закону України «Про автомобільні дороги» передбачено, що складовими вулиць і доріг міст та інших населених пунктів є: проїзна частина вулиць і доріг, трамвайне полотно, дорожнє покриття, штучні споруди, споруди дорожнього водовідводу, технічні засоби організації дорожнього руху, зупинки міського транспорту, стоянки таксі, тротуари, пішохідні та велосипедні доріжки, зелені насадження, наземні та підземні мережі, майданчики для паркування.

Постановою Кабінету Міністрів України від 28.07.2021 № 821 «Про внесення змін до деяких актів Кабінету Міністрів України» визначено «Класифікатор видів цільового призначення земельних ділянок, видів функціонального призначення територій та співвідношення між ними, а також правила їх застосування» (далі - Класифікатор).

Зауважуємо, що відповідно до Класифікатора, код виду цільового призначення – 12.13 земельні ділянки загального користування, які використовуються як вулиці, майдани, проїзди, дороги, набережні та відносяться до категорії земель - земельні ділянки транспорту (земельні ділянки, надані підприємствам, установам та організаціям залізничного, автомобільного транспорту і дорожнього господарства, морського, річкового, авіаційного, трубопровідного транспорту та міського електротранспорту для виконання покладених на них завдань щодо експлуатації, ремонту і розвитку об'єктів транспорту).

Відповідно до частини першої статті 67 Земельного кодексу України до земель транспорту належать землі, надані підприємствам, установам та організаціям залізничного, автомобільного транспорту і дорожнього господарства, морського, річкового, авіаційного, трубопровідного транспорту та міського електротранспорту для виконання покладених на них завдань щодо експлуатації, ремонту і розвитку об'єктів транспорту. До земель транспорту належать землі, надані під будівництво та обслуговування мультимодальних терміналів.

Враховуючи вищезазначене, управління повертає проєкт рішення без погодження.

Начальник управління



Валентина ПОЛОЖИШНИК

Виконавець Оксана Палієнко