

08/231-455/110  
03.04.2024




# КИЇВСЬКА МІСЬКА РАДА

ІІІ СЕСІЯ ІХ СКЛИКАННЯ

## РІШЕННЯ

№ \_\_\_\_\_

**Про безоплатну передачу громадянам Туріну Ігорю Юхимовичу та Туріну Володимиру Юхимовичу земельних ділянок на вул. Федора Максименка, 34 в Оболонському районі міста Києва**



766053282

Розглянувши заяву громадянина Туріна Ігоря Юхимовича, який зареєстрований за адресою: \_\_\_\_\_ та громадянина Туріна Володимира Юхимовича, який зареєстрований за адресою: \_\_\_\_\_ від 15 березня 2024 року № 766053282, технічні документації із землеустрою щодо встановлення (відновлення) меж земельної ділянки в натурі (на місцевості) та додані документи, відповідно до статей 9, 79<sup>1</sup>, 81, 83, 116, 118, 121, 122, 186 Земельного кодексу України, Закону України «Про внесення змін до деяких законодавчих актів України щодо розмежування земель державної та комунальної власності», пункту 34 частини першої статті 26 Закону України «Про місцеве самоврядування в Україні», Закону України «Про адміністративну процедуру», на виконання постанови Шевченківського районного суду м. Києва від 27 червня 2012 року у справі № 2610/3926/2012, з урахуванням ухвали Шевченківського районного суду м. Києва від 11 червня 2021 року у справі № 2610/3926/2012, постанови Шостого апеляційного адміністративного суду від 01 лютого 2021 року у справі № 826/5426/16, ухвали Шостого апеляційного

адміністративного суду від 09 червня 2021 року у справі № 826/5426/16, Київська міська рада

### **ВИРІШИЛА:**

1. Затвердити технічну документацію із землеустрою щодо встановлення (відновлення) меж земельної ділянки в натурі (на місцевості) громадянам Туріну Ігорю Юхимовичу, Туріну Володимиру Юхимовичу для індивідуального садівництва на вул. Федора Максименка, 34 в Оболонському районі м. Києва.

2. Затвердити технічну документацію із землеустрою щодо встановлення (відновлення) меж земельної ділянки в натурі (на місцевості) громадянам Туріну Ігорю Юхимовичу, Туріну Володимиру Юхимовичу для будівництва і обслуговування житлового будинку, господарських будівель і споруд (присадибна ділянка) на вул. Федора Максименка, 34 в Оболонському районі м. Києва Обліковий код земельної ділянки 85:068:0020.

3. Затвердити технічну документацію із землеустрою щодо встановлення (відновлення) меж земельної ділянки в натурі (на місцевості) громадянам Туріну Ігорю Юхимовичу, Туріну Володимиру Юхимовичу для будівництва індивідуального гаражу на вул. Федора Максименка, 34 в Оболонському районі м. Києва Обліковий код земельної ділянки 85:068:0021.

4. Передати громадянам Туріну Ігорю Юхимовичу (з урахуванням частини в домоволодінні № 34 – 43/100) та Туріну Володимиру Юхимовичу (з урахуванням частини в домоволодінні № 34 – 57/100) в приватну власність земельні ділянки на вул. Федора Максименка, 34 в Оболонському районі міста Києва із земель комунальної власності територіальної громади міста Києва:

площею 0,1200 га з кадастровим номером 8000000000:85:068:0027 для індивідуального садівництва (код виду цільового призначення – 01.05, категорія земель – землі сільськогосподарського призначення);

площею 0,1000 га з кадастровим номером 8000000000:85:068:0020 для будівництва і обслуговування житлового будинку, господарських будівель і споруд (присадибна ділянка) (код виду цільового призначення – 02.01, категорія земель – землі житлової та громадської забудови);

площею 0,0100 га з кадастровим номером 8000000000:85:068:0021 для будівництва індивідуальних гаражів (код виду цільового призначення – 02.05, категорія земель – землі житлової та громадської забудови); (справа № 766053282).

5. Громадянам Туріну Ігорю Юхимовичу та Туріну Володимиру Юхимовичу:

5.1. Виконувати обов'язки власників земельних ділянок відповідно до вимог статті 91 Земельного кодексу України.

5.2. Забезпечити вільний доступ для прокладання нових, ремонту та експлуатації існуючих інженерних мереж та споруд, що знаходяться в межах земельних ділянок.

5.3. У разі необхідності проведення реконструкції, питання оформлення дозвільної та проектної документації вирішувати в порядку, визначеному законодавством України.

5.4. Вжити заходів щодо державної реєстрації права власності на земельні ділянки у порядку, встановленому Законом України «Про державну реєстрацію речових прав на нерухоме майно та їх обтяжень».

5.5. Питання майнових відносин вирішувати в установленому порядку.

5.6. Під час використання земельних ділянок дотримуватися обмежень у їх використанні, зареєстрованих у Державному земельному кадастрі.

5.7. Питання сплати відновної вартості зелених насаджень або укладання охоронного договору на зелені насадження вирішувати відповідно до рішення Київської міської ради від 27 жовтня 2011 року № 384/6600 «Про затвердження Порядку видалення зелених насаджень на території міста Києва» (із змінами і доповненнями).

6. Попередити власників земельних ділянок, що право власності на земельні ділянки може бути припинено у випадках, передбачених статтями 140, 143 Земельного кодексу України.

7. Дане рішення набирає чинності та вважається доведеним до відома заявників з дня його оприлюднення на офіційному вебсайті Київської міської ради.

8. Контроль за виконанням цього рішення покласти на постійну комісію Київської міської ради з питань архітектури, містопланування та земельних відносин.

Київський міський голова

Віталій КЛИЧКО

## ПОДАННЯ:

Заступник голови  
Київської міської державної адміністрації  
з питань здійснення самоврядних  
повноважень

Петро ОЛЕНИЧ

Директор Департаменту земельних ресурсів  
виконавчого органу Київської міської ради  
(Київської міської державної адміністрації)

Валентина ПЕЛИХ

Начальник юридичного управління  
Департаменту земельних ресурсів  
виконавчого органу Київської міської ради  
(Київської міської державної адміністрації)

Дмитро РАДЗІЄВСЬКИЙ

## ПОГОДЖЕНО:

Постійна комісія Київської міської ради  
з питань архітектури, містопланування  
та земельних відносин

Голова

Михайло ТЕРЕНТЬЄВ

Секретар

Юрій ФЕДОРЕНКО

Начальник управління правового  
забезпечення діяльності  
Київської міської ради

Валентина ПОЛОЖИШНИК


# ПОЯСНЮВАЛЬНА ЗАПИСКА

№ ПЗН-64241 від 29.03.2024

до проекту рішення Київської міської ради:

*Про безоплатну передачу громадянам Туріну Ігорю Юхимовичу та Туріну Володимирі Юхимовичу земельних ділянок на вул. Федора Максименка, 34 в Оболонському районі міста Києва*

До справи  
№ 766053282



## 1. Фізичні особи:

ПІБ:

*Турін Ігор Юхимович, Турін Володимир Юхимович*

Клопотання:

*від 15.03.2024 номер 766053282*

## 2. Відомості про земельні ділянки з кадастровими номерами:

**8000000000:85:068:0027; 8000000000:85:068:0020; 8000000000:85:068:0021.**

Місце розташування (адреса):	<i>вул. Федора Максименка, 34 в Оболонському районі міста Києва</i>
Площі:	<i>8000000000:85:068:0027- 0,1200 га; 8000000000:85:068:0020- 0,1000 га; 8000000000:85:068:0021- 0,0100 га</i>
Вид та термін користування:	<i>власність</i>
Категорія земель:	<i>8000000000:85:068:0027 - землі сільськогосподарського призначення 8000000000:85:068:0020 - землі житлової та громадської забудови 8000000000:85:068:0021 - землі житлової та громадської забудови</i>
Цільове призначення:	<i>8000000000:85:068:0027 - 01.05 - для індивідуального садівництва; 8000000000:85:068:0020 - 02.01 - для будівництва і обслуговування жилого будинку, господарських будівель і споруд (присадибна ділянка); 8000000000:85:068:0021 - 02.05 - для будівництва індивідуальних гаражів</i>

## 3. Обґрунтування прийняття рішення.

Відповідно до Земельного кодексу України та на виконання постанови Шевченківського районного суду м. Києва від 27.06.2012 у справі № 2610/3926/2012, з урахуванням ухвали Шевченківського районного суду м. Києва від 11.06.2021 у справі № 2610/3926/2012, постанови Шостого апеляційного адміністративного суду від 01.02.2021 у справі № 826/5426/16, ухвали Шостого апеляційного адміністративного суду від 09.06.2021 у справі № 826/5426/16 Департаментом земельних ресурсів виконавчого органу Київської міської ради (Київської міської державної адміністрації) розроблено проект рішення Київської міської ради «Про безоплатну передачу громадянам Туріну Ігорю Юхимовичу та Туріну Володимирі Юхимовичу земельних ділянок на вул. Федора Максименка, 34 в Оболонському районі міста Києва».

## 4. Мета прийняття рішення.

Метою прийняття рішення є виконання постанови Шевченківського районного суду

м. Києва від 27.06.2012 у справі № 2610/3926/2012, з урахуванням ухвали Шевченківського районного суду м. Києва від 11.06.2021 у справі № 2610/3926/2012, постанови Шостого апеляційного адміністративного суду від 01.02.2021 у справі № 826/5426/16, ухвали Шостого апеляційного адміністративного суду від 09.06.2021 у справі № 826/5426/16.

### 5. Особливі характеристики ділянки.

Наявність будівель і споруд на ділянці:	<i>Згідно з доданими до справи документами на земельних ділянках з кадастровими номерами 8000000000:85:068:0027; 8000000000:85:068:0020; 8000000000:85:068:0021 розташовується домоволодіння № 34 по вул. Червонофлотській (теперішня назва – вул. Федора Максименка) в м. Києві, що перебуває у спільній частковій власності, зокрема: - 57/100 частини будинку у власності Туріна В.Ю. на підставі свідоцтва про право на спадщину за заповітом від 25.06.1984 № 5ДН-7860, що зареєстроване в Київському міському бюро технічної інвентаризації від 10.07.1981 № 8085 та договору дарування від 17.09.1997 № 4-3167; - 43/100 частини будинку у власності Туріна І.Ю. на підставі договору дарування від 17.09.1997 №4-3167.</i>
Наявність ДПТ:	<i>Відповідно до детального плану території району Пуща-Водиця, затвердженого рішенням Київської міської ради від 09.07.2009 № 787/1843, земельні ділянки з кадастровими номерами 8000000000:85:068:0027, 8000000000:85:068:0020, 8000000000:85:068:0021 за функціональним призначенням належать до території житлової садибної забудови.</i>
Функціональне призначення згідно з Генпланом:	<i>Відповідно до Генерального плану міста, затвердженого рішенням Київської міської ради від 28.03.2002 № 370/1804, земельні ділянки з кадастровими номерами 8000000000:85:068:0027, 8000000000:85:068:0020, 8000000000:85:068:0021 за функціональним призначенням належить до території житлової садибної забудови.</i>
Правовий режим:	<i>Земельні ділянки належать до земель комунальної власності територіальної громади міста Києва.</i>
Розташування в зеленій зоні:	<i>Земельні ділянки не входять до зеленої зони.</i>

Інші особливості:	<p><i>Відповідно до статті 129<sup>1</sup> Конституції України судове рішення є обов'язковим до виконання.</i></p> <p><i>Згідно з частиною третьою статті 14 Кодексу адміністративного судочинства України невиконання судового рішення тягне за собою відповідальність, встановлену законом.</i></p> <p><i>Статтею 382 Кримінального кодексу України передбачено кримінальну відповідальність за невиконання судового рішення.</i></p> <p><i>Зазначаємо, що Департамент земельних ресурсів не може перебирати на себе повноваження Київської міської ради та приймати рішення про передачу у власність або про відмову у передачі у власність земельної ділянки, оскільки відповідно до пункту 34 частини першої статті 26 Закону України «Про місцеве самоврядування в Україні» та статей 9, 122 Земельного кодексу України такі питання вирішуються виключно на пленарних засіданнях сільської, селищної, міської ради.</i></p> <p><i>Зазначене підтверджується, зокрема, рішеннями Верховного Суду від 28.04.2021 у справі № 826/8857/16, від 17.04.2018 у справі № 826/8107/16, від 16.09.2021 у справі № 826/8847/16.</i></p> <p><i>Зважаючи на вказане, цей проект рішення направляється для подальшого розгляду Київською міською радою відповідно до її Регламенту.</i></p>
-------------------	--

#### **6. Стан нормативно-правової бази у даній сфері правового регулювання.**

Проект рішення підготовлено відповідно до Земельного кодексу України, Закону України «Про внесення змін до деяких законодавчих актів України щодо розмежування земель державної та комунальної власності», Закону України «Про місцеве самоврядування в Україні», Закону України «Про адміністративну процедуру» та на виконання постанови Шевченківського районного суду м. Києва від 27.06.2012 у справі № 2610/3926/2012, з урахуванням ухвали Шевченківського районного суду м. Києва від 11.06.2021 у справі № 2610/3926/2012, постанови Шостого апеляційного адміністративного суду від 01.02.2021 у справі № 826/5426/16, ухвали Шостого апеляційного адміністративного суду від 09.06.2021 у справі № 826/5426/16.

Проект рішення містить інформацію про заявників, що відноситься до інформації з обмеженим доступом у розумінні статті 6 Закону України «Про доступ до публічної інформації».

Проект рішення не стосується прав і соціальної захищеності осіб з інвалідністю та не матиме впливу на життєдіяльність цієї категорії.

#### **7. Фінансово-економічне обґрунтування.**

Реалізація рішення не потребує додаткових витрат міського бюджету.

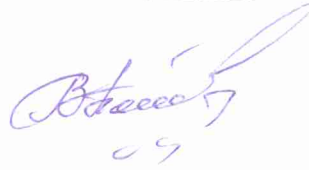
#### **8. Прогноз соціально-економічних та інших наслідків прийняття рішення.**

Наслідками прийняття розробленого проекту рішення стане виконання постанови Шевченківського районного суду м. Києва від 27.06.2012 у справі № 2610/3926/2012, з урахуванням ухвали Шевченківського районного суду м. Києва від 11.06.2021 у справі

№ 2610/3926/2012, постанови Шостого апеляційного адміністративного суду від 01.02.2021 у справі № 826/5426/16, ухвали Шостого апеляційного адміністративного суду від 09.06.2021 у справі № 826/5426/16 та реалізація громадянами своїх прав на оформлення земельних ділянок.

Доповідач: директор Департаменту земельних ресурсів Валентина ПЕЛИХ

Директор Департаменту земельних ресурсів



Валентина ПЕЛИХ



Код земельної ділянки: 85:068:0020  
Площа: 0.1000 га  
Адрес земельної ділянки: Оболонський район, вул. Федора Максименка, 34  
Заявник: Турін Ігор Юхимович, Турін Володимир Юхимович


Вид та термін користування: власність

Цільове призначення: 02.01, для будівництва і обслуговування житлового будинку, господарських будівель і споруд (при садибна ділянка)



Map data © OpenStreetMap contributors, CC-BY-SA

Код земельної ділянки: 85:068:0021  
Площа: 0.0100 га  
Адрес земельної ділянки: Оболонський район, вул. Федора Максименка, 34  
Заявник: Турін Ігор Юхимович, Турін Володимир Юхимович  
Вид та термін користування: власність  
Цільове призначення: 02.05, для будівництва індивідуальних гаражів



Код земельної ділянки: 85:068:0027  
Площа: 0.1200 га  
Адрес земельної ділянки: Оболонський район, вул. Федора Максименка, 34  
Заявник: Турін Ігор Юхимович, Турін Володимир Юхимович  
Вид та термін користування: власність  
Цільове призначення: 01.05, для індивідуального садівництва



Map data © OpenStreetMap contributors, CC-BY-SA

## ВИТЯГ

### з Державного земельного кадастру про земельну ділянку

Номер витягу	НВ-0000803672024
Дата формування	29.03.2024
Строк дії	три місяці з дати формування
Надано на заяву (запит)	Київська міська рада 29.03.2024, ЗВ-8000050672024

Дані, за якими здійснювався пошук інформації у Державному земельному кадастрі

Кадастровий номер земельної ділянки	8000000000:85:068:0027
Власник (користувач): Прізвище, власне ім'я, по батькові (за наявності)/найменування	-----
Податковий номер	-----
Унікальний номер запису в Єдиному державному демографічному реєстрі (за наявності)	-----

#### Загальні відомості про земельну ділянку

Кадастровий номер	8000000000:85:068:0027
Місце розташування (адміністративно-територіальна одиниця)	місто Київ, Оболонський район, вулиця Федора Максименка, 34
Цільове призначення:	
Категорія земель	Землі сільськогосподарського призначення
Вид цільового призначення земельної ділянки	01.05 Для індивідуального садівництва
Обліковий номер масиву, до складу якого входить земельна ділянка	-----
Обліковий номер території, на якій розташовані земельні ділянки, необхідні для розміщення об'єктів, щодо яких відповідно до закону може здійснюватися примусове відчуження земельних ділянок з мотивів суспільної необхідності, до складу якої входить земельна ділянка	-----
Обліковий номер функціональної зони, до складу якої входить земельна ділянка	-----



Обліковий номер контуру об'єкта будівництва та закінченого будівництвом об'єкта, розташованого на земельній ділянці	-----
Обліковий номер меліоративної мережі, складової частини меліоративної мережі, яка забезпечує гідротехнічну меліорацію відповідної земельної ділянки	-----
Обліковий номер об'єкта інженерної інфраструктури, що належить до складу відповідної меліоративної мережі, складової частини меліоративної мережі	-----
Площа земельної ділянки, гектарів	0.1200
Нормативна грошова оцінка, гривень	-----
Дата проведення нормативної грошової оцінки	-----
Скасований кадастровий номер (номери), у разі коли земельна ділянка створена в результаті поділу/об'єднання	-----

#### Відомості про державну реєстрацію земельної ділянки

Інформація про документацію із землеустрою, на підставі якої здійснена державна реєстрація земельної ділянки	Технічна документація із землеустрою щодо встановлення (відновлення) меж земельної ділянки в натурі (на місцевості), 27.02.2024; Комунальне підприємство "Київський інститут земельних відносин", Кочкіна Олена Владиславівна
Орган, який зареєстрував земельну ділянку	Відділ № 3 Управління надання адміністративних послуг Головного управління Держгеокадастру у Хмельницькій області
Дата державної реєстрації земельної ділянки	07.03.2024



Відомості про право власності / право постійного користування внесені до Поземельної книги, крім відомостей про речові права, що виникли після 1 січня 2013 року

Вид права	-----
Інформація про власників (користувачів) земельної ділянки	
Прізвище, власне ім'я, по батькові (за наявності)/найменування	-----
Громадянство	-----
Реквізити документа, що посвідчує особу	-----
Податковий номер/номер та серія (за наявності) паспорта фізичної особи	-----
Унікальний номер запису в Єдиному державному демографічному реєстрі (за наявності)	-----
Місце проживання/місцезнаходження	-----
Частка у спільній власності	-----
Документ, який є підставою для виникнення права	-----
Документ, що посвідчує право	-----

Відомості про оренду, суборенду згідно з Державним реєстром земель

Стан відомостей	актуальні
Орендар:	
Прізвище, власне ім'я, по батькові (за наявності)/найменування	-----
Громадянство	-----
Реквізити документа, що посвідчує особу	-----
Податковий номер/номер та серія (за наявності) паспорта фізичної особи	-----
Унікальний номер запису в Єдиному державному демографічному реєстрі (за наявності)	-----
Місце проживання/місцезнаходження	-----



Площа земельної ділянки, -----  
переданої в оренду  
Орган, що здійснив державну -----  
реєстрацію речового права  
Дата державної реєстрації речового -----  
права  
Строк дії речового права -----

Суборендар:

Прізвище, власне ім'я, по батькові -----  
(за наявності)/найменування  
Громадянство -----  
Реквізити документа, що посвідчує -----  
особу  
Податковий номер/номер та серія -----  
(за наявності) паспорта фізичної  
особи  
Унікальний номер запису -----  
в Єдиному державному  
демографічному реєстрі (за  
наявності)  
Місце проживання/  
місцезнаходження -----  
Площа земельної ділянки (її -----  
частини), переданої в суборенду  
Обліковий номер частини -----  
земельної ділянки, на яку  
поширюється дія договору  
суборенди  
Орган, що здійснив державну -----  
реєстрацію речового права  
Дата державної реєстрації речового -----  
права  
Строк дії речового права -----  
Додаткові відомості -----

Відомості про земельний сервітут згідно з Державним реєстром земель

Стан відомостей актуальні  
Вид сервітуту -----  
Площа земельної ділянки (її -----  
частини), на яку поширюється дія  
сервітуту



Обліковий номер земельної ділянки (її частини), на яку поширюється дія сервітуту	-----
Підстава для встановлення земельного сервітуту	-----
Орган, що здійснив державну реєстрацію сервітуту	-----
Дата державної реєстрації сервітуту	-----
Строк дії сервітуту	-----
Додаткові відомості	-----

Відомості про обмеження у використанні земельної ділянки


Вид обмеження у використанні земельної ділянки	Зона регулювання забудови
Обліковий номер частини земельної ділянки, на яку поширюється дія обмеження у використанні земельної ділянки	-----
Площа земельної ділянки (її частини), на яку поширюється дія обмеження	0.1200 гектарів
Підстава для виникнення обмеження у використанні земельної ділянки	Закон України "Про охорону культурної спадщини" від 08.06.2000 №1805-III, наказ Міністерства культури України від 15.10.2014 N869 08.06.2000
Орган, що здійснив державну реєстрацію обмеження	-----
Дата державної реєстрації обмеження	-----
Строк дії обмеження	безстроково
Вид обмеження у використанні земельної ділянки	Охоронна зона навколо інженерних комунікацій
Обліковий номер частини земельної ділянки, на яку поширюється дія обмеження у використанні земельної ділянки	-----
Площа земельної ділянки (її частини), на яку поширюється дія обмеження	0.0047 гектарів
Підстава для виникнення обмеження у використанні земельної ділянки	Закон Наказ Міністерства регіонального розвитку, будівництва та житлово-комунального господарства України "Про





затвердження ДБН В.2.5-20:2018 "Газопостачання" від  
15.11.2018 №305 15.11.2018

Орган, що здійснив державну реєстрацію обмеження	-----
Дата державної реєстрації обмеження	-----
Строк дії обмеження	безстроково
Вид обмеження у використанні земельної ділянки	Друга зона округу санітарної охорони курорту (зона обмежень)
Обліковий номер частини земельної ділянки, на яку поширюється дія обмеження у використанні земельної ділянки	-----
Площа земельної ділянки (її частини), на яку поширюється дія обмеження	0.1200 гектарів
Підстава для виникнення обмеження у використанні земельної ділянки	Закон України "Про курорти" від 05.10.2000 №2026-III 05.10.2000
Орган, що здійснив державну реєстрацію обмеження	-----
Дата державної реєстрації обмеження	-----
Строк дії обмеження	безстроково
Вид обмеження у використанні земельної ділянки	Історичні ареали населених місць
Обліковий номер частини земельної ділянки, на яку поширюється дія обмеження у використанні земельної ділянки	-----
Площа земельної ділянки (її частини), на яку поширюється дія обмеження	0.1200 гектарів
Підстава для виникнення обмеження у використанні земельної ділянки	Закон України "Про охорону культурної спадщини" від 08.06.2000 №1805-III, наказ Міністерства культури та інформаційної політики України "Про затвердження меж та режимів використання території історичних ареалів м. Києва" від 02.08.2021 N599 08.06.2000
Орган, що здійснив державну реєстрацію обмеження	-----
Дата державної реєстрації обмеження	-----



Строк дії обмеження

безстроково

Інформація про документи, на підставі яких відомості про обмеження у використанні земель внесені до Державного земельного кадастру

Реквізити заяви про державну реєстрацію обмеження у використанні земель	-----
Прізвище, власне ім'я та по батькові (за наявності)/ найменування заявника	-----
Інформація про документи, на підставі яких внесені відомості про обмеження у використанні земель	-----

Відомості про заходи щодо охорони земель і ґрунтів

Назва та напрям заходу	-----
Площа	-----
Товщина родючого шару ґрунту, у тому числі об'єм ґрунтової маси	-----
Кошторисна вартість запроєктованих робіт	-----
Строки проведення	-----
Інформація про документи, на підставі яких передбачено здійснення заходу щодо охорони земель і ґрунтів	-----

Відомості про ділянки надр, надані у користування відповідно до спеціальних дозволів на користування надрами та актів про надання гірничих відводів, одержаних в порядку інформаційної взаємодії між Державним земельним кадастром, Держгеонадрами та Держпраці (за наявності)

Реєстраційний номер спеціального дозволу на користування надрами	-----
Дата видачі спеціального дозволу на користування надрами	-----
Підстава для надання спеціального дозволу на користування надрами	-----
Вид користування надрами	-----
Відомості про ділянку надр, що надається у користування	-----
Площа ділянки надр, що надається у користування	-----



Вид корисної копалини	-----
Відомості про особу, якій надано спеціальний дозвіл на користування надрами:	
Прізвище, власне ім'я та по батькові (за наявності)/ найменування	-----
Реєстраційний номер облікової картки платника податків/ серія (за наявності) та номер паспорта фізичної особи/код згідно з ЄДРПОУ	-----
Строк дії спеціального дозволу на користування надрами	-----
Документ, який засвідчує надання гірничого відводу	-----
Відомості про користувача гірничого відводу (за наявності)	
Найменування/ прізвище, власне ім'я та по батькові (за наявності)	-----
Мета надання гірничого відводу	-----
Площа проекції гірничого відводу	-----
Строк дії акта про надання гірничого відводу	-----





Умовні позначення:

Опис меж:

Від А до Б Землі не надані у власність чи користування (кадастровий номер 8000000000:85:068:0020);

Від Б до В Землі не надані у власність чи користування

Від В до Г Землі не надані у власність чи користування (кадастровий номер 8000000000:85:068:0021);

Від Г до Д Товариство з обмеженою відповідальністю "НАУКОВОВИРОБНИЧЕ ПІДПРИЄМСТВО

"УКРСЕРВІСБУД" (кадастровий номер 8000000000:85:068:0025);

Від Д до Е Землі не надані у власність чи користування (кадастровий номер 8000000000:85:068:0016);

Від Е до Є Фесенко Ельвіра Мирагаївна, Алексейчук Борис Васильович, Василяк Анжела Михайлівна (кадастровий номер 8000000000:85:068:0015);

Від Є до А Землі не надані у власність чи користування (кадастровий номер 8000000000:85:068:0013);



## КООРДИНАТИ ПОВОРОТНИХ ТОЧОК МЕЖ ЗЕМЕЛЬНОЇ ДІЛЯНКИ

Номер точки	Назва точки	Відстань (метрів)	Координати (м)	
			X	Y

Місце розташування		місто Київ, Оболонський район, вулиця Федора Максименка, 34
Цільове призначення	Категорія земель	Землі сільськогосподарського призначення
	Код цільового призначення	01.05 Для індивідуального садівництва
Площа, гектарів		0.1200
Відомості про перенесення в натуру (на місцевість) меж	охоронних зон, прибережних захисних смуг і пляжних зон, зон санітарної охорони, санітарно-захисних зон і зон особливого режиму використання земель (за наявності)	-----
	земельної ділянки (у разі формування земельної ділянки)	-----
	частини земельної ділянки, на якій може проводитися гідротехнічна меліорація (за наявності)	-----
Відомості про контури об'єктів нерухомого майна, меліоративних мереж, складових частин меліоративних мереж та точки водовиділу, розташовані на земельній ділянці (за наявності)		-----
Відомості про встановлені межові знаки (у разі формування земельної ділянки)		-----

Розробник документації із  
землеустрою:

Комунальне підприємство "Київський інститут  
земельних відносин", Кочкіна Олена Владиславівна  
(прізвище, власне ім'я, по батькові (за наявності) фізичної особи / найменування юридичної особи)



## ЕКСПЛІКАЦІЯ ЗЕМЕЛЬНИХ УГІДЬ

Всього земель, га	У тому числі за земельними угіддями, га:	
	Малоповерхова забудова	Багаторічні насадження
1	2	3
Площа земельної ділянки, га 0.1200	0.0026	0.1174



**ВИТЯГ**  
з Державного земельного кадастру про земельну ділянку

Номер витягу	НВ-0000803812024
Дата формування	29.03.2024
Строк дії	три місяці з дати формування
Надано на заяву (запит)	Київська міська рада 29.03.2024, ЗВ-8000050682024

Дані, за якими здійснювався пошук інформації у Державному земельному кадастрі

Кадастровий номер земельної ділянки	8000000000:85:068:0020
Власник (користувач): Прізвище, власне ім'я, по батькові (за наявності)/найменування	-----
Податковий номер	-----
Унікальний номер запису в Єдиному державному демографічному реєстрі (за наявності)	-----

Загальні відомості про земельну ділянку

Кадастровий номер	8000000000:85:068:0020
Місце розташування (адміністративно-територіальна одиниця)	місто Київ, Оболонський район, вулиця Федора Максименка, 34
Цільове призначення:	
Категорія земель	Землі житлової та громадської забудови
Вид цільового призначення земельної ділянки	02.01 Для будівництва і обслуговування житлового будинку, господарських будівель і споруд (присадибна ділянка)
Обліковий номер масиву, до складу якого входить земельна ділянка	-----
Обліковий номер території, на якій розташовані земельні ділянки, необхідні для розміщення об'єктів, щодо яких відповідно до закону може здійснюватися примусове відчуження земельних ділянок з мотивів суспільної необхідності, до складу якої входить земельна ділянка	-----
Обліковий номер функціональної зони, до складу якої входить земельна ділянка	-----





Обліковий номер контуру об'єкта будівництва та закінченого будівництвом об'єкта, розташованого на земельній ділянці	-----
Обліковий номер меліоративної мережі, складової частини меліоративної мережі, яка забезпечує гідротехнічну меліорацію відповідної земельної ділянки	-----
Обліковий номер об'єкта інженерної інфраструктури, що належить до складу відповідної меліоративної мережі, складової частини меліоративної мережі	-----
Площа земельної ділянки, гектарів	0.1000
Нормативна грошова оцінка, гривень	-----
Дата проведення нормативної грошової оцінки	-----
Скасований кадастровий номер (номери), у разі коли земельна ділянка створена в результаті поділу/об'єднання	-----

#### Відомості про державну реєстрацію земельної ділянки

Інформація про документацію із землеустрою, на підставі якої здійснена державна реєстрація земельної ділянки	Технічна документація із землеустрою щодо встановлення (відновлення) меж земельної ділянки в натурі (на місцевості), 07.02.2023; ФОП ГОЛОВАТЮК МИКОЛА СТЕПАНОВИЧ, Головатюк Микола Степанович
Орган, який зареєстрував земельну ділянку	Відділ № 3 Управління надання адміністративних послуг Головного управління Держгеокадастру у Хмельницькій області
Дата державної реєстрації земельної ділянки	20.04.2023



Відомості про право власності / право постійного користування внесені до Поземельної книги, крім відомостей про речові права, що виникли після 1 січня 2013 року

Вид права	-----
Інформація про власників (користувачів) земельної ділянки	
Прізвище, власне ім'я, по батькові (за наявності)/найменування	-----
Громадянство	-----
Реквізити документа, що посвідчує особу	-----
Податковий номер/номер та серія (за наявності) паспорта фізичної особи	-----
Унікальний номер запису в Єдиному державному демографічному реєстрі (за наявності)	-----
Місце проживання/місцезнаходження	-----
Частка у спільній власності	-----
Документ, який є підставою для виникнення права	-----
Документ, що посвідчує право	-----

Відомості про оренду, суборенду згідно з Державним реєстром земель

Стан відомостей	актуальні
Орендар:	
Прізвище, власне ім'я, по батькові (за наявності)/найменування	-----
Громадянство	-----
Реквізити документа, що посвідчує особу	-----
Податковий номер/номер та серія (за наявності) паспорта фізичної особи	-----
Унікальний номер запису в Єдиному державному демографічному реєстрі (за наявності)	-----
Місце проживання/місцезнаходження	-----



Площа земельної ділянки, -----  
переданої в оренду  
Орган, що здійснив державну -----  
реєстрацію речового права  
Дата державної реєстрації речового -----  
права  
Строк дії речового права -----

Суборендар:

Прізвище, власне ім'я, по батькові -----  
(за наявності)/найменування  
Громадянство -----  
Реквізити документа, що посвідчує -----  
особу  
Податковий номер/номер та серія -----  
(за наявності) паспорта фізичної  
особи  
Унікальний номер запису -----  
в Єдиному державному  
демографічному реєстрі (за  
наявності)  
Місце проживання/ -----  
місцезнаходження  
Площа земельної ділянки (її -----  
частини), переданої в суборенду  
Обліковий номер частини -----  
земельної ділянки, на яку  
поширюється дія договору  
суборенди  
Орган, що здійснив державну -----  
реєстрацію речового права  
Дата державної реєстрації речового -----  
права  
Строк дії речового права -----  
Додаткові відомості -----

Відомості про земельний сервітут згідно з Державним реєстром земель

Стан відомостей актуальні  
Вид сервітуту -----  
Площа земельної ділянки (її -----  
частини), на яку поширюється дія  
сервітуту



Обліковий номер земельної ділянки (її частини), на яку поширюється дія сервітуту	-----
Підстава для встановлення земельного сервітуту	-----
Орган, що здійснив державну реєстрацію сервітуту	-----
Дата державної реєстрації сервітуту	-----
Строк дії сервітуту	-----
Додаткові відомості	-----

Відомості про обмеження у використанні земельної ділянки

Вид обмеження у використанні земельної ділянки	Зона регулювання забудови
Обліковий номер частини земельної ділянки, на яку поширюється дія обмеження у використанні земельної ділянки	-----
Площа земельної ділянки (її частини), на яку поширюється дія обмеження	0.1000 гектарів
Підстава для виникнення обмеження у використанні земельної ділянки	Закон Науково-проектна документація "Межі та режими використання зон охорони пам'ятки архітектури місцевого значення "Будинок житловий" на вул. Юнкерова, 37 а", затверджена Наказом Департаменту охорони культурної спадщини виконавчого органу КМР (КМДА) № 71 від 22.12.2021 22.12.2021
Орган, що здійснив державну реєстрацію обмеження	-----
Дата державної реєстрації обмеження	-----
Строк дії обмеження	безстроково
Вид обмеження у використанні земельної ділянки	Друга зона округу санітарної охорони курорту (зона обмежень)
Обліковий номер частини земельної ділянки, на яку поширюється дія обмеження у використанні земельної ділянки	-----
Площа земельної ділянки (її частини), на яку поширюється дія обмеження	0.1000 гектарів



Підстава для виникнення обмеження у використанні земельної ділянки	Закон України "Про курорти" № 2026-III від 05.10.2000 05.10.2000
Орган, що здійснив державну реєстрацію обмеження	-----
Дата державної реєстрації обмеження	-----
Строк дії обмеження	безстроково
Вид обмеження у використанні земельної ділянки	Історичний ареал населеного місця
Обліковий номер частини земельної ділянки, на яку поширюється дія обмеження у використанні земельної ділянки	-----
Площа земельної ділянки (її частини), на яку поширюється дія обмеження	0.1000 гектарів
Підстава для виникнення обмеження у використанні земельної ділянки	Закон Наказ Міністерства культури та інформаційної політики України № 599 "Про затвердження меж та режимів використання території історичних ареалів міста Києва" від 02.08.2021 02.08.2021
Орган, що здійснив державну реєстрацію обмеження	-----
Дата державної реєстрації обмеження	-----
Строк дії обмеження	безстроково

Інформація про документи, на підставі яких відомості про обмеження у використанні земель внесені до Державного земельного кадастру

Реквізити заяви про державну реєстрацію обмеження у використанні земель	-----
Прізвище, власне ім'я та по батькові (за наявності)/ найменування заявника	-----
Інформація про документи, на підставі яких внесені відомості про обмеження у використанні земель	-----

Відомості про заходи щодо охорони земель і ґрунтів

Назва та напрям заходу	-----
------------------------	-------



Площа	-----
Товщина родючого шару ґрунту, у тому числі об'єм ґрунтової маси	-----
Кошторисна вартість запроєктованих робіт	-----
Строки проведення	-----
Інформація про документи, на підставі яких передбачено здійснення заходу щодо охорони земель і ґрунтів	-----

Відомості про ділянки надр, надані у користування відповідно до спеціальних дозволів на користування надрами та актів про надання гірничих відводів, одержаних в порядку інформаційної взаємодії між Державним земельним кадастром, Держгеонадрами та Держпраці (за наявності)

Реєстраційний номер спеціального дозволу на користування надрами	-----
Дата видачі спеціального дозволу на користування надрами	-----
Підстава для надання спеціального дозволу на користування надрами	-----
Вид користування надрами	-----
Відомості про ділянку надр, що надається у користування	-----
Площа ділянки надр, що надається у користування	-----
Вид корисної копалини	-----
Відомості про особу, якій надано спеціальний дозвіл на користування надрами:	
Прізвище, власне ім'я та по батькові (за наявності)/ найменування	-----
Реєстраційний номер облікової картки платника податків/серія (за наявності) та номер паспорта фізичної особи/код згідно з ЄДРПОУ	-----
Строк дії спеціального дозволу на користування надрами	-----
Документ, який засвідчує надання гірничого відводу	-----



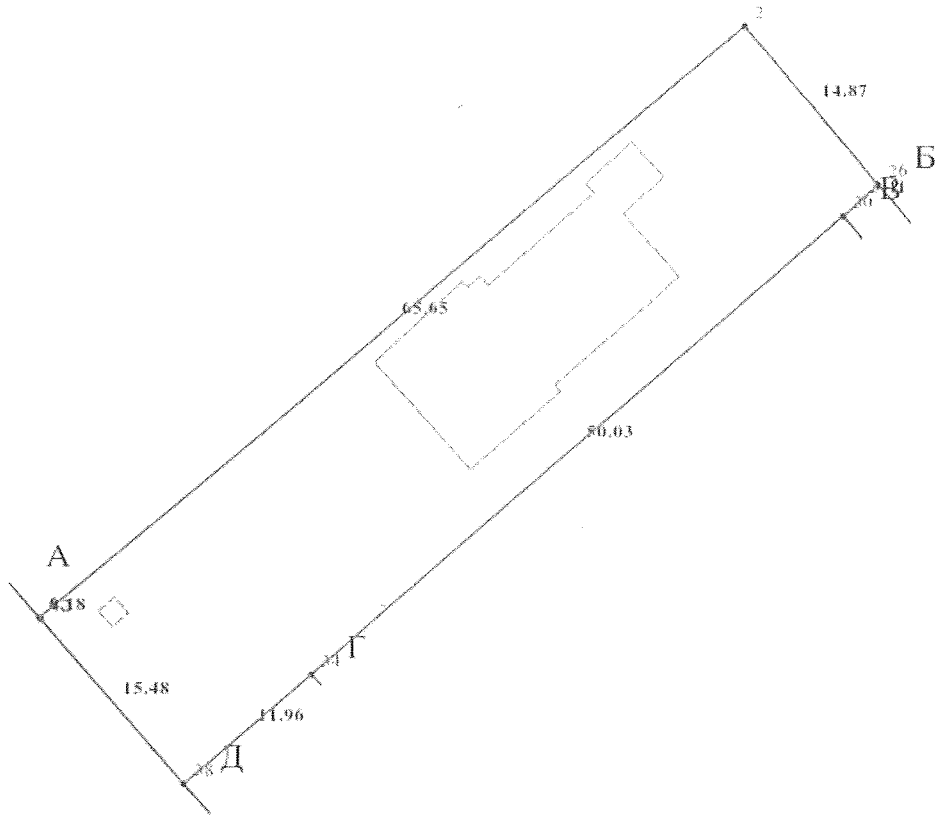
Відомості про користувача  
гірничого відводу (за наявності)  
Найменування/ прізвище, власне -----  
ім'я та по батькові (за наявності)  
Мета надання гірничого відводу -----  
Площа проекції гірничого відводу -----  
Строк дії акта про надання -----  
гірничого відводу



Додаток  
до витягу з Державного земельного кадастру  
про земельну ділянку  
від 29.03.2024 р. № НВ-0000803812024

Кадастровий номер земельної ділянки 8000000000:85:068:0020

КАДАСТРОВИЙ ПЛАН ЗЕМЕЛЬНОЇ ДІЛЯНКИ



Масштаб 1: 500





Умовні позначення:

Опис меж:

Від А до Б Товариство з обмеженою відповідальністю  
«НАУКОВО-ВИРОБНИЧЕ ПІДПРИЄМСТВО  
«УКРСЕРВІСБУД» (кадастровий номер  
8000000000:85:068:0025);

Від Б до В Землі, не надані у власність або користування  
в межах населених пунктів;

Від В до Г Землі, не надані у власність або користування  
в межах населених пунктів;

Від Г до Д Землі, не надані у власність або користування  
в межах населених пунктів;

Від Д до А Землі загального користування (кадастровий  
номер 8000000000:85:068:0013);



КООРДИНАТИ ПОВОРОТНИХ ТОЧОК МЕЖ ЗЕМЕЛЬНОЇ ДІЛЯНКИ

Номер точки	Назва точки	Відстань (метрів)	Координати (м)	
			X	Y

Місце розташування		місто Київ, Оболонський район, вулиця Федора Максименка, 34
Цільове призначення	Категорія земель	Землі житлової та громадської забудови
	Код цільового призначення	02.01 Для будівництва і обслуговування житлового будинку, господарських будівель і споруд (присадибна ділянка)
Площа, гектарів		0.1000
Відомості про перенесення в натуру (на місцевість) меж	охоронних зон, прибережних захисних смуг і пляжних зон, зон санітарної охорони, санітарно-захисних зон і зон особливого режиму використання земель (за наявності)	-----
	земельної ділянки (у разі формування земельної ділянки)	-----
	частини земельної ділянки, на якій може проводитися гідротехнічна меліорація (за наявності)	-----
Відомості про контури об'єктів нерухомого майна, меліоративних мереж, складових частин меліоративних мереж та точки водовиділу, розташовані на земельній ділянці (за наявності)		-----
Відомості про встановлені межові знаки (у разі формування земельної ділянки)		-----

Розробник документації із  
землеустрою:

ФОП ГОЛОВАТЮК МИКОЛА СТЕПАНОВИЧ,  
Головатюк Микола Степанович

(прізвище, власне ім'я, по батькові (за наявності) фізичної особи / найменування юридичної особи)



## ЕКСПЛІКАЦІЯ ЗЕМЕЛЬНИХ УГІДЬ

Всього земель, га	У тому числі за земельними угіддями, га:		
	Малоповерхова забудова	Малоповерхова забудова	Малоповерхова забудова
1	2	3	4
Площа земельної ділянки, га 0.1000	0.0202	0.0002	0.0796



**ВИТЯГ**  
з Державного земельного кадастру про земельну ділянку

Номер витягу	НВ-0000803832024
Дата формування	29.03.2024
Строк дії	три місяці з дати формування
Надано на заяву (запит)	Київська міська рада 29.03.2024, ЗВ-8000050692024

Дані, за якими здійснювався пошук інформації у Державному земельному кадастрі

Кадастровий номер земельної ділянки	8000000000:85:068:0021
Власник (користувач):	
Прізвище, власне ім'я, по батькові (за наявності)/найменування	-----
Податковий номер	-----
Унікальний номер запису в Єдиному державному демографічному реєстрі (за наявності)	-----

Загальні відомості про земельну ділянку

Кадастровий номер	8000000000:85:068:0021
Місце розташування (адміністративно-територіальна одиниця)	місто Київ, Оболонський район, вулиця Федора Максименка, 34
Цільове призначення:	
Категорія земель	Землі житлової та громадської забудови
Вид цільового призначення земельної ділянки	02.05 Для будівництва індивідуальних гаражів
Обліковий номер масиву, до складу якого входить земельна ділянка	-----
Обліковий номер території, на якій розташовані земельні ділянки, необхідні для розміщення об'єктів, щодо яких відповідно до закону може здійснюватися примусове відчуження земельних ділянок з мотивів суспільної необхідності, до складу якої входить земельна ділянка	-----
Обліковий номер функціональної зони, до складу якої входить земельна ділянка	-----



Обліковий номер контуру об'єкта будівництва та закінченого будівництвом об'єкта, розташованого на земельній ділянці	-----
Обліковий номер меліоративної мережі, складової частини меліоративної мережі, яка забезпечує гідротехнічну меліорацію відповідної земельної ділянки	-----
Обліковий номер об'єкта інженерної інфраструктури, що належить до складу відповідної меліоративної мережі, складової частини меліоративної мережі	-----
Площа земельної ділянки, гектарів	0.0100
Нормативна грошова оцінка, гривень	-----
Дата проведення нормативної грошової оцінки	-----
Скасований кадастровий номер (номери), у разі коли земельна ділянка створена в результаті поділу/об'єднання	-----

#### Відомості про державну реєстрацію земельної ділянки

Інформація про документацію із землеустрою, на підставі якої здійснена державна реєстрація земельної ділянки	Технічна документація із землеустрою щодо встановлення (відновлення) меж земельної ділянки в натурі (на місцевості), 07.02.2023; ФОП ГОЛОВАТЮК МИКОЛА СТЕПАНОВИЧ, Головатюк Микола Степанович
Орган, який зареєстрував земельну ділянку	Відділ № 4 Управління надання адміністративних послуг Головного управління Держгеокадастру у Сумській області
Дата державної реєстрації земельної ділянки	24.04.2023



Відомості про право власності / право постійного користування внесені до Поземельної книги, крім відомостей про речові права, що виникли після 1 січня 2013 року

Вид права	-----
Інформація про власників (користувачів) земельної ділянки	
Прізвище, власне ім'я, по батькові (за наявності)/найменування	-----
Громадянство	-----
Реквізити документа, що посвідчує особу	-----
Податковий номер/номер та серія (за наявності) паспорта фізичної особи	-----
Унікальний номер запису в Єдиному державному демографічному реєстрі (за наявності)	-----
Місце проживання/місцезнаходження	-----
Частка у спільній власності	-----
Документ, який є підставою для виникнення права	-----
Документ, що посвідчує право	-----

Відомості про оренду, суборенду згідно з Державним реєстром земель

Стан відомостей	актуальні
Орендар:	
Прізвище, власне ім'я, по батькові (за наявності)/найменування	-----
Громадянство	-----
Реквізити документа, що посвідчує особу	-----
Податковий номер/номер та серія (за наявності) паспорта фізичної особи	-----
Унікальний номер запису в Єдиному державному демографічному реєстрі (за наявності)	-----
Місце проживання/місцезнаходження	-----



Площа земельної ділянки, -----  
переданої в оренду  
Орган, що здійснив державну -----  
реєстрацію речового права  
Дата державної реєстрації речового -----  
права  
Строк дії речового права -----

Суборендар:

Прізвище, власне ім'я, по батькові -----  
(за наявності)/найменування  
Громадянство -----  
Реквізити документа, що посвідчує -----  
особу  
Податковий номер/номер та серія -----  
(за наявності) паспорта фізичної  
особи  
Унікальний номер запису -----  
в Єдиному державному  
демографічному реєстрі (за  
наявності)  
Місце проживання/  
місцезнаходження -----  
Площа земельної ділянки (її -----  
частини), переданої в суборенду  
Обліковий номер частини -----  
земельної ділянки, на яку  
поширюється дія договору  
суборенди  
Орган, що здійснив державну -----  
реєстрацію речового права  
Дата державної реєстрації речового -----  
права  
Строк дії речового права -----  
Додаткові відомості -----

Відомості про земельний сервітут згідно з Державним реєстром земель

Стан відомостей ----- актуальні  
Вид сервітуту -----  
Площа земельної ділянки (її -----  
частини), на яку поширюється дія  
сервітуту



Обліковий номер земельної ділянки (її частини), на яку поширюється дія сервітуту	-----
Підстава для встановлення земельного сервітуту	-----
Орган, що здійснив державну реєстрацію сервітуту	-----
Дата державної реєстрації сервітуту	-----
Строк дії сервітуту	-----
Додаткові відомості	-----

Відомості про обмеження у використанні земельної ділянки

Вид обмеження у використанні земельної ділянки	Зона регулювання забудови
Обліковий номер частини земельної ділянки, на яку поширюється дія обмеження у використанні земельної ділянки	-----
Площа земельної ділянки (її частини), на яку поширюється дія обмеження	0.0100 гектарів
Підстава для виникнення обмеження у використанні земельної ділянки	Закон Науково-проектна документація "Межі та режими використання зон охорони пам'ятки архітектури місцевого значення "Будинок житловий" на вул. Юнкерова, 37 а", затверджена Наказом Департаменту охорони культурної спадщини виконавчого органу КМР (КМДА) № 71 від 22.12.2021 22.12.2021
Орган, що здійснив державну реєстрацію обмеження	-----
Дата державної реєстрації обмеження	-----
Строк дії обмеження	безстроково
Вид обмеження у використанні земельної ділянки	Друга зона округу санітарної охорони курорту (зона обмежень)
Обліковий номер частини земельної ділянки, на яку поширюється дія обмеження у використанні земельної ділянки	-----
Площа земельної ділянки (її частини), на яку поширюється дія обмеження	0.0100 гектарів





Підстава для виникнення обмеження у використанні земельної ділянки	Закон України "Про курорти" № 2026-III від 05.10.2000 05.10.2000
Орган, що здійснив державну реєстрацію обмеження	-----
Дата державної реєстрації обмеження	-----
Строк дії обмеження	безстроково
Вид обмеження у використанні земельної ділянки	Історичний ареал населеного місця
Обліковий номер частини земельної ділянки, на яку поширюється дія обмеження у використанні земельної ділянки	-----
Площа земельної ділянки (її частини), на яку поширюється дія обмеження	0.0100 гектарів
Підстава для виникнення обмеження у використанні земельної ділянки	Закон Наказ Міністерства культури та інформаційної політики України № 599 "Про затвердження меж та режимів використання території історичних ареалів міста Києва" від 02.08.2021 02.08.2021
Орган, що здійснив державну реєстрацію обмеження	-----
Дата державної реєстрації обмеження	-----
Строк дії обмеження	безстроково

Інформація про документи, на підставі яких відомості про обмеження у використанні земель внесені до Державного земельного кадастру

Реквізити заяви про державну реєстрацію обмеження у використанні земель	-----
Прізвище, власне ім'я та по батькові (за наявності)/ найменування заявника	-----
Інформація про документи, на підставі яких внесені відомості про обмеження у використанні земель	-----

Відомості про заходи щодо охорони земель і ґрунтів

Назва та напрям заходу	-----
------------------------	-------



Площа	-----
Товщина родючого шару ґрунту, у тому числі об'єм ґрунтової маси	-----
Кошторисна вартість запроєктованих робіт	-----
Строки проведення	-----
Інформація про документи, на підставі яких передбачено здійснення заходу щодо охорони земель і ґрунтів	-----

Відомості про ділянки надр, надані у користування відповідно до спеціальних дозволів на користування надрами та актів про надання гірничих відводів, одержаних в порядку інформаційної взаємодії між Державним земельним кадастром, Держгеонадрами та Держпраці (за наявності)

Реєстраційний номер спеціального дозволу на користування надрами	-----
Дата видачі спеціального дозволу на користування надрами	-----
Підстава для надання спеціального дозволу на користування надрами	-----
Вид користування надрами	-----
Відомості про ділянку надр, що надається у користування	-----
Площа ділянки надр, що надається у користування	-----
Вид корисної копалини	-----
Відомості про особу, якій надано спеціальний дозвіл на користування надрами:	
Прізвище, власне ім'я та по батькові (за наявності)/ найменування	-----
Реєстраційний номер облікової картки платника податків/ серія (за наявності) та номер паспорта фізичної особи/код згідно з ЄДРПОУ	-----
Строк дії спеціального дозволу на користування надрами	-----
Документ, який засвідчує надання гірничого відводу	-----



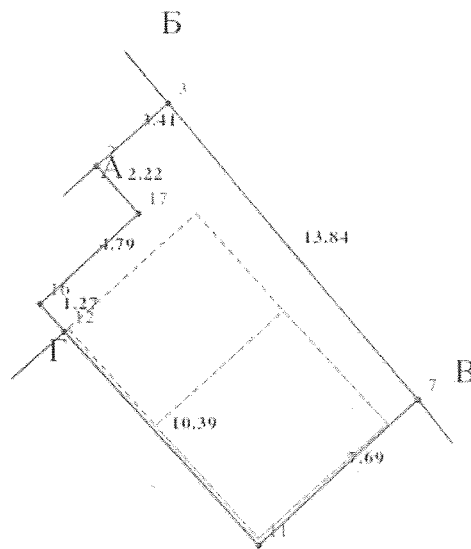
Відомості про користувача  
гірничого відводу (за наявності)  
Найменування/ прізвище, власне -----  
ім'я та по батькові (за наявності)  
Мета надання гірничого відводу -----  
Площа проекції гірничого відводу -----  
Строк дії акта про надання -----  
гірничого відводу



Додаток  
до витягу з Державного земельного кадастру  
про земельну ділянку  
від 29.03.2024 р. № НВ-0000803832024

Кадастровий номер земельної ділянки 8000000000:85:068:0021

### КАДАСТРОВИЙ ПЛАН ЗЕМЕЛЬНОЇ ДІЛЯНКИ



Масштаб 1: 250



Умовні позначення:

Опис меж:

Від А до Б Землі, не надані у власність або користування в межах населених пунктів;

Від Б до В Товариство з обмеженою відповідальністю «НАУКОВО-ВИРОБНИЧЕ ПІДПРИЄМСТВО «УКРСЕРВІСБУД» (кадастровий номер 8000000000:85:068:0025);

Від В до Г Землі, не надані у власність або користування в межах населених пунктів;

Від Г до А Землі, не надані у власність або користування в межах населених пунктів;



КООРДИНАТИ ПОВОРОТНИХ ТОЧОК МЕЖ ЗЕМЕЛЬНОЇ ДІЛЯНКИ

Номер точки	Назва точки	Відстань (метрів)	Координати (м)	
			X	Y

Місце розташування		місто Київ, Оболонський район, вулиця Федора Максименка, 34
Цільове призначення	Категорія земель	Землі житлової та громадської забудови
	Код цільового призначення	02.05 Для будівництва індивідуальних гаражів
Площа, гектарів		0.0100
Відомості про перенесення в натуру (на місцевість) меж	охоронних зон, прибережних захисних смуг і пляжних зон, зон санітарної охорони, санітарно-захисних зон і зон особливого режиму використання земель (за наявності)	-----
	земельної ділянки (у разі формування земельної ділянки)	-----
	частини земельної ділянки, на якій може проводитися гідротехнічна меліорація (за наявності)	-----
Відомості про контури об'єктів нерухомого майна, меліоративних мереж, складових частин меліоративних мереж та точки водовиділу, розташовані на земельній ділянці (за наявності)		-----
Відомості про встановлені межові знаки (у разі формування земельної ділянки)		-----

Розробник документації із  
землеустрою:

ФОП ГОЛОВАТЮК МИКОЛА СТЕПАНОВИЧ,  
Головатюк Микола Степанович

(прізвище, власне ім'я, по батькові (за наявності) фізичної особи / найменування юридичної особи)



## ЕКСПЛІКАЦІЯ ЗЕМЕЛЬНИХ УГІДЬ

Всього земель, га	У тому числі за земельними угіддями, га:		
	Малоповерхова забудова	Малоповерхова забудова	Малоповерхова забудова
1	2	3	4
Площа земельної ділянки, га 0.0100	0.0029	0.0034	0.0037





Заступник міського голови –  
секретар Київської міської ради

---

Терентьеву М.О. *Редоренку І. Ю.*  
Положишник В. О.

Прошу розглянути проєкт рішення від 03.04.2024  
№ 08/231- 455/ПР в установленому порядку.

Омельченко А. В.

Для контролю за проходженням та тиражування.

*Старостенко Т. В.*

Володимир БОНДАРЕНКО

“03” квітня 2024 року  
До № 08/231 - 455/ПР



08/231-455/MP  
03.04.2024



УКРАЇНА

ВИКОНАВЧИЙ ОРГАН КИЇВСЬКОЇ МІСЬКОЇ РАДИ  
(КИЇВСЬКА МІСЬКА ДЕРЖАВНА АДМІНІСТРАЦІЯ)

**ДЕПАРТАМЕНТ ЗЕМЕЛЬНИХ РЕСУРСІВ**

вул. Хреціатик, 32-а, м. Київ, 01001 тел. (044) 202 78 15

Контактний центр міста Києва (044) 15 51 E-mail: [kyivland@kyivcity.gov.ua](mailto:kyivland@kyivcity.gov.ua) Код ЄДРПОУ 26199097

03.04.2024 № 05715-СЛ-64241

Заступнику міського голови-  
секретарю Київської міської ради  
Володимиру БОНДАРЕНКУ

Шановний Володимире Володимировичу!

Департамент земельних ресурсів виконавчого органу Київської міської ради (Київської міської державної адміністрації) відповідно до пункту 3 статті 26 Регламенту Київської міської ради, затвердженого рішенням Київської міської ради від 04.11.2021 № 3135/3176, направляє проєкт рішення Київської міської ради «Про безоплатну передачу громадянам Туріну Ігорю Юхимовичу та Туріну Володимиру Юхимовичу земельних ділянок на вул. Федора Максименка, 34 в Оболонському районі міста Києва» (справа № 766053282) для подальшого опрацювання.

Додатки:

- проєкт рішення Київської міської ради до справи № 766053282 на 3 арк. в 1 примірнику;
- пояснювальна записка до справи № 766053282 на 3 арк. в 1 примірнику;
- витяг з бази даних міського земельного кадастру на 1 арк. в 1 примірнику;
- матеріали супутникової фотозйомки на 1 арк. в 1 примірнику;
- технічні документації із землеустрою щодо встановлення (відновлення) меж земельної ділянки в натурі (на місцевості) 3 книги в 1 примірнику.

З повагою

Директор

Валентина ПЕЛИХ

**Текст проєкту рішення у паперовому вигляді відповідає проєкту в електронному вигляді на USB носії.**

Начальник третього відділу  
управління землеустрою  
Департаменту земельних ресурсів  
виконавчого органу Київської міської ради  
(Київської міської державної адміністрації)



Раїса ОЛЕЩЕНКО