



08/231-640/ПР
02.06.2023

КИЇВСЬКА МІСЬКА РАДА

II СЕСІЯ IX СКЛИКАННЯ

РІШЕННЯ

№ _____

Про надання КИЇВСЬКОМУ
КОМУНАЛЬНОМУ ОБ'ЄДНАННЮ
ЗЕЛЕНОГО БУДІВНИЦТВА ТА
ЕКСПЛУАТАЦІЇ ЗЕЛЕНИХ
НАСАДЖЕНЬ МІСТА «КИЇВЗЕЛЕНБУД»
земельних ділянок у постійне
користування для створення, утримання
та експлуатації зелених насаджень
загального користування на
вул. Йорданській, 22-24 в Оболонському
районі міста Києва



393938169

Відповідно до статей 9, 83, 92, 116, 122, 123, 186 Земельного кодексу України, Закону України «Про внесення змін до деяких законодавчих актів України щодо розмежування земель державної та комунальної власності», пункту 34 частини першої статті 26 Закону України «Про місцеве самоврядування в Україні», розглянувши проект землеустрою щодо відведення земельних ділянок та заяву КИЇВСЬКОГО КОМУНАЛЬНОГО ОБ'ЄДНАННЯ ЗЕЛЕНОГО БУДІВНИЦТВА ТА ЕКСПЛУАТАЦІЇ ЗЕЛЕНИХ НАСАДЖЕНЬ МІСТА «КИЇВЗЕЛЕНБУД» від 02 травня 2023 року № 68015-007446624-031-03, Київська міська рада

ВИРІШИЛА:

1. Затвердити проект землеустрою щодо відведення земельних ділянок Київському комунальному об'єднанню зеленого будівництва та експлуатації зелених насаджень міста «Київзеленбуд» для створення, утримання та експлуатації зелених насаджень загального користування на вул. Йорданській, 22-24 в Оболонському районі м. Києва (категорія земель – землі рекреаційного призначення; код виду цільового призначення – 07.08 земельні ділянки

загального користування, які використовуються як зелені насадження загального користування).

2. Надати КИЇВСЬКОМУ КОМУНАЛЬНОМУ ОБ'ЄДНАННЮ ЗЕЛЕНОГО БУДІВНИЦТВА ТА ЕКСПЛУАТАЦІЇ ЗЕЛЕНИХ НАСАДЖЕНЬ МІСТА «КИЇВЗЕЛЕНБУД», за умови виконання пункту 3 цього рішення, у постійне користування земельні ділянки площами 0,2668 га, 0,0249 га та 0,3881 га (кадастрові номери 8000000000:78:099:0021; 8000000000:78:099:0019; 8000000000:78:099:0023 відповідно) для створення, утримання та експлуатації зелених насаджень загального користування (код виду цільового призначення – 07.08) на вул. Йорданській, 22-24 в Оболонському районі міста Києва із земель комунальної власності територіальної громади міста Києва.

3. КИЇВСЬКОМУ КОМУНАЛЬНОМУ ОБ'ЄДНАННЮ ЗЕЛЕНОГО БУДІВНИЦТВА ТА ЕКСПЛУАТАЦІЇ ЗЕЛЕНИХ НАСАДЖЕНЬ МІСТА «КИЇВЗЕЛЕНБУД»:

3.1. Виконувати обов'язки землекористувача відповідно до вимог статті 96 Земельного кодексу України.

3.2. Вжити заходів щодо державної реєстрації права постійного користування земельними ділянками у порядку, встановленому Законом України «Про державну реєстрацію речових прав на нерухоме майно та їх обтяжень».

3.3. Питання майнових відносин вирішувати в установленому порядку.

3.4. Забезпечити вільний доступ для прокладання нових, ремонту та експлуатації існуючих інженерних мереж і споруд, що знаходяться в межах земельних ділянок.

3.5. Виконати вимоги, викладені в листі Департаменту містобудування та архітектури виконавчого органу Київської міської ради (Київської міської державної адміністрації) від 29 січня 2021 року № 737/0/09/19-21.

3.6. Під час використання земельних ділянок дотримуватися обмежень у їх використанні, зареєстрованих у Державному земельному кадастрі.

3.7. Частину земельної ділянки з кадастровим номером 8000000000:78:099:0023 в межах червоних ліній використовувати з обмеженнями відповідно до вимог містобудівного законодавства та Закону України «Про автомобільні дороги».

4. Попередити землекористувача, що використання земельних ділянок не за цільовим призначенням тягне за собою припинення права користування ними відповідно до вимог статей 141, 143 Земельного кодексу України.

5. Контроль за виконанням цього рішення покласти на постійну комісію Київської міської ради з питань архітектури, містобудування та земельних відносин.

Київський міський голова

Віталій КЛИЧКО

ПОДАННЯ:

Заступник голови
Київської міської державної адміністрації
з питань здійснення самоврядних повноважень



Петро ОЛЕНИЧ

Директор Департаменту земельних ресурсів
виконавчого органу Київської міської ради
(Київської міської державної адміністрації)



Валентина ПЕЛИХ

Начальник юридичного управління
Департаменту земельних ресурсів
виконавчого органу Київської міської ради
(Київської міської державної адміністрації)




Дмитро РАДЗІЄВСЬКИЙ

ПОГОДЖЕНО:

03.04.2024
Постійна комісія Київської міської ради
з питань архітектури, містопланування
та земельних відносин

Голова

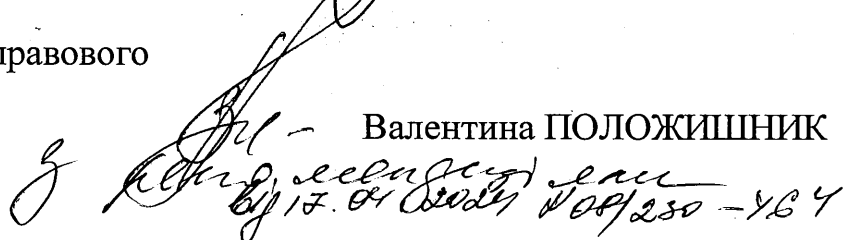


Михайло ТЕРЕНТЬЄВ

Секретар засідання

ОЛЕНА МАРЧЕНКО
ЮРІЙ ФЕДОРЕНКО

В.о. начальника управління правового
забезпечення діяльності
Київської міської ради



Валентина ПОЛОЖИШНИК
17.04.2024 № 08/230-464

Постійна комісія Київської міської ради 22.06.2023
з питань екологічної політики

Голова



Денис МОСКАЛЬ

Секретар



Свєгенія КУЛЕБА

ПОЯСНЮВАЛЬНА ЗАПИСКА

№ ПЗН-54345 від 15.05.2023

до проекту рішення Київської міської ради:

Про надання КИЇВСЬКОМУ КОМУНАЛЬНОМУ ОБ'ЄДНАННЮ ЗЕЛЕНОГО БУДІВНИЦТВА ТА ЕКСПЛУАТАЦІЇ ЗЕЛЕНИХ НАСАДЖЕНЬ МІСТА

**«КИЇВЗЕЛЕНБУД» земельних ділянок у постійне користування
для створення, утримання та експлуатації зелених насаджень
загального користування на вул. Йорданській, 22-24 в
Оболонському районі міста Києва**

До кадастрової справи
№ 393938169



1. Юридична особа:

Назва	КИЇВСЬКЕ КОМУНАЛЬНЕ ОБ'ЄДНАННЯ ЗЕЛЕНОГО БУДІВНИЦТВА ТА ЕКСПЛУАТАЦІЇ ЗЕЛЕНИХ НАСАДЖЕНЬ МІСТА «КИЇВЗЕЛЕНБУД»
Перелік засновників (учасників) юридичної особи	КИЇВСЬКА МІСЬКА ДЕРЖАВНА АДМІНІСТРАЦІЯ Україна, м. Київ, вул. Хрещатик, буд. 36
Кінцевий бенефіціарний власник (контролер)	відсутній
Реєстраційний номер:	від 03.05.2023 № 393938169

2. Відомості про земельні ділянки (кадастровий № 8000000000:78:099:0021; 8000000000:78:099:0019; 8000000000:78:099:0023).

Місце розташування (адреса)	м. Київ, р-н Оболонський, вул. Йорданська, 22-24
Площі	0,2668 га; 0,0249 га; 0,3881 га
Вид та термін користування	право в процесі оформлення (постійне користування)
Категорія земель	землі рекреаційного призначення
Вид цільового призначення	07.08 земельні ділянки загального користування, які використовуються як зелені насадження загального користування
Нормативна грошова оцінка (за попереднім розрахунком*)	4 169 978 грн 15 коп. - 8000000000:78:099:0021 374 491 грн 19 коп. - 8000000000:78:099:0019 5 836 949 грн 07 коп. - 8000000000:78:099:0023
* Наведені розрахунки нормативної грошової оцінки не є остаточними і будуть уточнені відповідно до вимог чинного законодавства при оформленні права на земельні ділянки.	

3. Обґрунтування прийняття рішення.

На замовлення зацікавленої особи землевпорядною організацією розроблено проект землеустрою щодо відведення земельних ділянок, який згідно зі статтею 186¹ Земельного кодексу України (в редакції до 27.05.2021) погоджено з відповідними органами, зокрема:

структурний підрозділ Київської
міської державної адміністрації
у сфері містобудування та архітектури:

від 29.01.2021 № 737/0/09/19-21

Відповідно до Земельного кодексу України та Порядку набуття прав на землю із земель комунальної власності у місті Києві, затвердженого рішенням Київської міської ради від 20.04.2017 № 241/2463, Департаментом земельних ресурсів виконавчого органу Київської міської ради (Київської міської державної адміністрації) розроблено проект рішення Київської міської ради.

4. Мета прийняття рішення.

Метою прийняття рішення є забезпечення реалізації встановленого Земельним кодексом України права особи на оформлення права користування на землю.

5. Особливі характеристики ділянок.

Наявність будівель і споруд на ділянках:	<i>Земельні ділянки вільні від забудови.</i>
Наявність ДПТ:	<i>Детальний план території відсутній.</i>
Функціональне призначення згідно з Генпланом:	<i>Відповідно до Генерального плану міста Києва, затвердженого рішенням Київської міської ради від 28.03.2002 № 370/1804, земельні ділянки за функціональним призначенням належать до території багатопверхової житлової забудови. Земельна ділянка з кадастровим номером 8000000000:78:099:0023 частково належить до території вулиць та доріг.</i>
Правовий режим:	<i>Земельні ділянки належать до земель комунальної власності територіальної громади міста Києва.</i>
Розташування в зеленій зоні:	<i>Відповідно до показників розвитку зеленої зони м. Києва до 2022 року та концепції формування зелених насаджень в центральній частині міста, затверджених рішенням Київської міської ради від 08.07.2021 № 1583/1624, земельні ділянки входять до зеленої зони «сквер по вул. Малиновського, 28-А – Лайоша Гавро, 24 (нині – Йорданська, 24)».</i>
Інші особливості:	<p><i>Частина земельної ділянки з кадастровим номером 8000000000:78:099:0023 розташована в межах червоних ліній.</i></p> <p><i>Відповідно до рішення Київської міської ради від 06.07.2017 № 738/2900 за Київським комунальним об'єднанням зеленого будівництва та експлуатації зелених насаджень міста «Київзеленбуд» (далі - КО «Київзеленбуд») закріплено на праві господарського відання об'єкту благоустрою зеленого господарства комунальної власності територіальної громади міста Києва, що перебувають на утриманні комунальних підприємств, що входять до складу КО «Київзеленбуд».</i></p> <p><i>Зазначаємо, що Департамент земельних ресурсів не може перебирати на себе повноваження Київської міської ради та приймати рішення про надання або відмову в наданні в користування земельних ділянок, оскільки відповідно до пункту 34 частини першої статті 26 Закону України «Про місцеве самоврядування в Україні» та статей 9, 122 Земельного кодексу України такі питання вирішуються виключно на пленарних засіданнях сільської, селищної, міської ради.</i></p> <p><i>Зазначене підтверджується, зокрема, рішеннями Верховного Суду від 28.04.2021 у справі № 826/8857/16, від 17.04.2018 у справі № 826/8107/16, від 16.09.2021 у справі № 826/8847/16.</i></p> <p><i>Зважаючи на вказане, цей проєкт рішення направляється для подальшого розгляду Київською міською радою відповідно до її Регламенту.</i></p>

6. Стан нормативно-правової бази у даній сфері правового регулювання.

Загальні засади та порядок передачі земельних ділянок у користування зацікавленим особам визначено Земельним кодексом України та Порядком набуття прав на землю із земель комунальної власності у місті Києві, затвердженим рішенням Київської міської ради від 20.04.2017 № 241/2463.

Проект рішення не містить інформації з обмеженим доступом у розумінні статті 6 Закону України «Про доступ до публічної інформації».

Проект рішення не стосується прав і соціальної захищеності осіб з інвалідністю та не матиме впливу на життєдіяльність цієї категорії.

7. Фінансово-економічне обґрунтування.

Реалізація рішення не потребує додаткових витрат міського бюджету.

Відповідно до Податкового кодексу України та Положення про плату за землю в місті Києві, затвердженого рішенням Київської міської ради від 23.06.2011 № 242/5629 «Про встановлення місцевих податків і зборів у м. Києві» (зі змінами та доповненнями) розрахункові розміри земельного податку складатимуть:

41 699 грн 78 коп. (1 %) - 8000000000:78:099:0021;

3 744 грн 91 коп. (1 %) - 8000000000:78:099:0019;

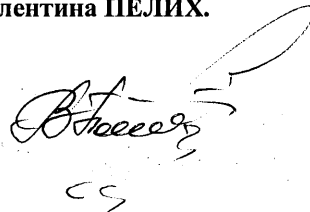
58 369 грн 49 коп. (1 %) - 8000000000:78:099:0023.

8. Прогноз соціально-економічних та інших наслідків прийняття рішення.

Наслідками прийняття розробленого проекту рішення стане реалізація зацікавленою особою своїх прав щодо використання земельних ділянок.

Доповідач: директор Департаменту земельних ресурсів **Валентина ПЕЛИХ**.

Директор Департаменту земельних ресурсів



Валентина ПЕЛИХ



КИЇВСЬКА МІСЬКА РАДА

СЕКРЕТАРІАТ

УПРАВЛІННЯ ПРАВОВОГО ЗАБЕЗПЕЧЕННЯ
ДІЯЛЬНОСТІ КИЇВСЬКОЇ МІСЬКОЇ РАДИ

вул. Хрещатик, 36, м. Київ 01044
17.04.2024 № 08/230-464

тел.: (044) 202-70-19

Голові постійної комісії Київської
міської ради з питань архітектури,
містопланування та земельних
відносин
Михайлу ТЕРЕНТЬЄВУ

Рекомендації

до проєкту рішення Київської міської ради від 02.06.2023 № 08/231-640/ПР
«Про надання КИЇВСЬКОМУ КОМУНАЛЬНОМУ ОБ'ЄДНАННЮ
ЗЕЛЕНОГО БУДІВНИЦТВА ТА ЕКСПЛУАТАЦІЇ ЗЕЛЕНИХ
НАСАДЖЕНЬ МІСТА «КИЇВЗЕЛЕНБУД» земельних ділянок у постійне
користування для створення, утримання та експлуатації зелених насаджень
загального користування на вул. Йорданській, 22-24 в Оболонському районі
міста Києва»

Управлінням правового забезпечення діяльності Київської міської ради
проведено правову експертизу поданого проєкту рішення, з приводу чого
зазначаємо про таке.

1. Законом України «Про адміністративну процедуру» (далі - Закон)
врегульовано відносини органів виконавчої влади, органів влади Автономної
Республіки Крим, органів місцевого самоврядування, їх посадових осіб, інших
суб'єктів, які відповідно до закону уповноважені здійснювати функції публічної
адміністрації, з фізичними та юридичними особами щодо розгляду і вирішення
адміністративних справ у дусі визначеної Конституцією України демократичної
та правової держави та з метою забезпечення права і закону, а також
зобов'язання держави забезпечувати і захищати права, свободи чи законні
інтереси людини і громадянина.

Проєкт рішення в розумінні Закону є адміністративним актом.

Закон встановлює вимоги до структури адміністративного акта, та
передбачає, що письмовий адміністративний акт або усний адміністративний
акт, підтверджений у письмовій формі, складається із вступної, мотивувальної,
резолютивної та заключної частин (стаття 71 Закону).

У вступній частині зазначаються найменування адміністративного органу, дата прийняття адміністративного акта та його реєстраційний номер, відомості в обсязі, достатньому для встановлення особи адресата адміністративного акта, та його контактні дані (ПІБ заявника, або найменування юридичної особи, або представника, адреса місця проживання/перебування, місцезнаходження, номер засобу зв'язку, адреса електронної пошти, інші контактні дані).

Частина друга статті 72 Закону визначає, що у мотивувальній частині адміністративного акта зазначаються:

- 1) дата подання заяви або скарги та стислий зміст вимоги, що в ній міститься (у разі прийняття акта за заявою або скаргою особи);
- 2) фактичні обставини справи;
- 3) зміст документів та відомості, враховані під час розгляду справи;
- 4) посилання на докази або інші матеріали справи, на яких ґрунтуються висновки адміністративного органу;
- 5) детальна правова оцінка обставин, виявлених адміністративним органом, та чітке зазначення висновків, зроблених на підставі такої правової оцінки виявлених обставин.

Отже, з огляду на приписи Закону України «Про адміністративну процедуру» рекомендуємо розглянути питання включення до вступної та мотивувальної частини проекту рішення (назви, преамбули) вищезазначених відомостей.

Відповідно до абзацу шостого частини першої статті 71 Закону у заключній частині адміністративного акта зазначаються строк набрання адміністративним актом чинності та спосіб визначення такого строку. В адміністративному акті, який негативно впливає на право, свободу чи законний інтерес особи або покладає на неї певний обов'язок, зазначаються строки і порядок його оскарження (у тому числі найменування та місцезнаходження адміністративного органу, який є суб'єктом розгляду скарги, та вид суду, до якого особа може подати позов). У разі якщо подання скарги чи пред'явлення позову не зупиняє дію адміністративного акта, у заключній частині повинна міститися вказівка на такий винятковий правовий наслідок з посиланням на правові підстави для такого винятку.

Згідно із статтею 74 Закону адміністративний акт набирає чинності стосовно учасника адміністративного провадження з дня доведення його до відома відповідної особи, якщо інший строк набрання ним чинності не передбачено законом або самим адміністративним актом.

Стаття 75 Закону визначає, порядок доведення адміністративного акта до відома осіб та встановлює відповідно, що спосіб доведення адміністративного акта до відома особи визначається адміністративним органом відповідно до цього Закону, якщо інший спосіб не передбачений законом.

Доведення адміністративного акта до відома особи здійснюється шляхом:


- 1) вручення акта або надсилання його поштою (рекомендованим листом з повідомленням про вручення);
- 2) надсилання на адресу електронної пошти чи передачі з використанням інших засобів телекомунікаційного зв'язку;
- 3) публічного оголошення, оприлюднення згідно з вимогами законодавства;
- 4) усного повідомлення у випадках, передбачених законом.

Зважаючи на викладене, рекомендуємо врахувати вищенаведені норми Закону та відповідно доповнити проєкт рішення новим пунктом 5 такого змісту: «5. Рішення Київської міської ради набирає чинності з дня доведення його до відома заявника.».

У зв'язку з чим пункт 5 проєкту рішення вважати пунктом 6 відповідно.

2. Назву постійної комісії Київської міської ради з питань містобудування, архітектури та землекористування зазначену у пункті 5 проєкту рішення необхідно привести у відповідність до рішення Київської міської ради від 08 грудня 2020 року № 8/8 «Про перелік та персональний склад постійних комісій Київської міської ради IX скликання.

Начальник управління



Валентина ПОЛОЖИШНИК

Виконавець Ірина БЄЛІНСЬКА