



08/231-646/MP
14.05.2024

КИЇВСЬКА МІСЬКА РАДА

ІІІ СЕСІЯ ІХ СКЛИКАННЯ

РІШЕННЯ

№ _____

Про продаж земельної ділянки на вул. Бориспільській, 13 у Дарницькому районі м. Києва ПРИВАТНОМУ АКЦІОНЕРНОМУ ТОВАРИСТВУ «ФАРМАЦЕВТИЧНА ФІРМА «ДАРНИЦЯ» для розміщення та експлуатації основних, підсобних і допоміжних будівель та споруд підприємств переробної, машинобудівної та іншої промисловості



381127271

Розглянувши заяву ПРИВАТНОГО АКЦІОНЕРНОГО ТОВАРИСТВА «ФАРМАЦЕВТИЧНА ФІРМА «ДАРНИЦЯ» (місцезнаходження юридичної особи: м. Київ, вул. Бориспільська, 13, ЄДРПОУ 00481212) від 30 листопада 2023 року № 381127271 про продаж земельної ділянки без земельних торгів та додані документи, керуючись статтями 9, 128, частиною другою статті 134, 141, 142 Земельного кодексу України, законами України «Про місцеве самоврядування в Україні», «Про Державний земельний кадастр», «Про оцінку земель», «Про державну реєстрацію речових прав на нерухоме майно та їх обтяжень» і «Про адміністративну процедуру», враховуючи пункт 2 рішення Київської міської ради від 08 лютого 2024 року № 7743/7784 «Про затвердження технічної документації із землеустрою щодо поділу земельної ділянки з кадастровим номером 8000000000:63:332:0002, наданої в постійне користування ПРИВАТНОМУ АКЦІОНЕРНОМУ ТОВАРИСТВУ «ФАРМАЦЕВТИЧНА ФІРМА «ДАРНИЦЯ» на вул. Бориспільській, 13 Дарницькому районі міста Києва та надання дозволу на проведення експертної грошової оцінки земельної ділянки, що підлягає продажу» та заяву ПРИВАТНОГО АКЦІОНЕРНОГО ТОВАРИСТВА «ФАРМАЦЕВТИЧНА ФІРМА «ДАРНИЦЯ» від 14.05.2024 № 0524/14-06, Київська міська рада

ВИРІШИЛА:

1. Припинити ПРИВАТНОМУ АКЦІОНЕРНОМУ ТОВАРИСТВУ «ФАРМАЦЕВТИЧНА ФІРМА «ДАРНИЦЯ» (код ЄДРПОУ 00481212) право постійного користування земельною ділянкою площею 11,4676 га (кадастровий номер 8000000000:63:332:6666) для розміщення та експлуатації основних, підсобних і допоміжних будівель та споруд підприємств переробної, машинобудівної та іншої промисловості (заява ПРИВАТНОГО АКЦІОНЕРНОГО ТОВАРИСТВА «ФАРМАЦЕВТИЧНА ФІРМА «ДАРНИЦЯ» від 14.05.2024 № 0524/14-06).

2. Погодити звіт про експертну грошову оцінку земельної ділянки (кадастровий номер 8000000000:63:332:6666), що підлягає продажу ПРИВАТНОМУ АКЦІОНЕРНОМУ ТОВАРИСТВУ «ФАРМАЦЕВТИЧНА ФІРМА «ДАРНИЦЯ» на вул. Бориспільській, 13 у Дарницькому районі м. Києва, складений 10.05.2024 суб'єктом оціночної діяльності – Комунальним підприємством «Київський інститут земельних відносин»

3. Продати ПРИВАТНОМУ АКЦІОНЕРНОМУ ТОВАРИСТВУ «ФАРМАЦЕВТИЧНА ФІРМА «ДАРНИЦЯ» земельну ділянку площею 11,4676 га для розміщення та експлуатації основних, підсобних і допоміжних будівель та споруд підприємств переробної, машинобудівної та іншої промисловості (код виду цільового призначення – 11.02, категорія земель – землі промисловості, транспорту, електронних комунікацій, енергетики, оборони та іншого призначення, справа 381127271).

4. Затвердити ціну продажу земельної ділянки, зазначеної в пункті 2 цього рішення, визначену на підставі Висновку про ринкову вартість земельної ділянки (дата оцінки – 10.05.2024), який є невід'ємною частиною складеного Комунальним підприємством «Київський інститут земельних відносин» звіту про експертну грошову оцінку земельної ділянки, у розмірі 310 301 000,00 грн (триста десять мільйонів триста одна тисяча гривень 00 копійок) без ПДВ.

5. Зарахувати до ціни продажу земельної ділянки, зазначеної в пункті 2 цього рішення, суму авансового внеску в розмірі 39 554 059,62 грн (тридцять дев'ять мільйонів п'ятсот п'ятдесят чотири тисячі п'ятдесят дев'ять гривень 62 копійки), сплаченого Приватним акціонерним товариством «Фармацевтична фірма «Дарниця» відповідно до договору про оплату авансового внеску в рахунок оплати ціни земельної ділянки, розташованої на вул. Бориспільській, 13 у Дарницькому районі м. Києва від 29.03.2024 № 2.

6. Визначити, що залишок ціни продажу земельної ділянки, зазначеної в пункті 2 цього рішення, після зарахування суми сплаченого авансового внеску становить 270 746 940,38 грн (двісті сімдесят мільйонів сімсот сорок шість тисяч дев'ятсот сорок гривень 38 копійок).

7. Залишок ціни продажу земельної ділянки (пункт 5 цього рішення) підлягає сплаті покупцем протягом 10 банківських днів з дня нотаріального посвідчення договору купівлі-продажу земельної ділянки.

8. Договором купівлі-продажу земельної ділянки встановити, що право власності на земельну ділянку, зазначену в пункті 2 цього рішення, виникає у покупця з моменту державної реєстрації цього права, після нотаріального посвідчення договору купівлі-продажу земельної ділянки, сплати покупцем

залишку ціни продажу земельної ділянки, а також сплати штрафних санкцій (у разі наявності) відповідно до умов договору купівлі-продажу.

9. Департаменту земельних ресурсів виконавчого органу Київської міської ради (Київської міської державної адміністрації) в двомісячний строк з дня набрання чинності цим рішенням підготувати необхідні матеріали для оформлення договору купівлі-продажу земельної ділянки, зазначеної в пункті 2 цього рішення, у встановленому законодавством України порядку та на умовах, визначених цим рішенням.

10. ПРИВАТНОМУ АКЦІОНЕРНОМУ ТОВАРИСТВУ «ФАРМАЦЕВТИЧНА ФІРМА «ДАРНИЦЯ»:

10.1. Забезпечити в тримісячний строк з дня набрання чинності цим рішенням укладення договору купівлі-продажу земельної ділянки, зазначеної в пункті 2 цього рішення, нотаріальне посвідчення цього договору та реєстрацію права власності на земельну ділянку відповідно до вимог законодавства України.

10.2. Забезпечувати вільний доступ до земельної ділянки, зазначеної в пункті 2 цього рішення, для контролю за дотриманням покупцем умов продажу земельної ділянки та для прокладання нових, ремонту та експлуатації існуючих інженерних мереж і споруд, розміщених у межах земельної ділянки.

10.3. Питання сплати відновної вартості зелених насаджень (у разі їх наявності) вирішити відповідно до постанови Кабінету Міністрів України від 01.08.2006 № 1045 «Про затвердження Порядку видалення дерев, кущів, газонів і квітників у населених пунктах» (із змінами і доповненнями) та рішення Київської міської ради від 27.10.2011 № 384/6600 «Про затвердження Порядку видалення зелених насаджень на території міста Києва» (із змінами і доповненнями) до моменту укладення договору купівлі-продажу земельної ділянки, зазначеної в пункті 2 цього рішення.

10.4. У разі необхідності проведення реконструкції питання оформлення дозвільної та проектної документації вирішувати в порядку, визначеному законодавством України.

11. Попередити ПРИВАТНЕ АКЦІОНЕРНЕ ТОВАРИСТВО «ФАРМАЦЕВТИЧНА ФІРМА «ДАРНИЦЯ», що право власності на земельну ділянку може бути припинено відповідно до вимог статей 140, 143 Земельного кодексу України.

12. Дане рішення набирає чинності та вважається доведеним до відома заявника з дня його оприлюднення на офіційному вебсайті Київської міської ради.

13. Контроль за виконанням цього рішення покласти на постійну комісію Київської міської ради з питань архітектури, містопланування та земельних відносин.

Київський міський голова

Віталій КЛИЧКО

ПОДАННЯ:

Заступник голови
Київської міської державної адміністрації
з питань здійснення самоврядних повноважень


Петро ОЛЕНИЧ

Директор
Департаменту земельних ресурсів
виконавчого органу Київської міської ради
(Київської міської державної адміністрації)


Валентина ПЕЛИХ

Начальник юридичного управління
Департаменту земельних ресурсів
виконавчого органу Київської міської ради
(Київської міської державної адміністрації)


Дмитро РАДЗІЄВСЬКИЙ

ПОГОДЖЕНО:

Постійна комісія Київської міської ради
з питань архітектури, містопланування
та земельних відносин

Голова

Михайло ТЕРЕНТЬЄВ

Секретар

Юрій ФЕДОРЕНКО

Начальник управління
правового забезпечення діяльності
Київської міської ради

Валентина ПОЛОЖИШНИК

Постійна комісія Київської міської ради
з питань бюджету та соціально-
економічного розвитку

Голова

Андрій ВІТРЕНКО

Секретар

Владислав АНДРОНОВ

ПОЯСНЮВАЛЬНА ЗАПИСКА

№ ПЗН-61507 від 13.05.2024

до проекту рішення Київської міської ради:

Про продаж земельної ділянки на вул. Бориспільській, 13 у Дарницькому районі м. Києва ПРИВАТНОМУ АКЦІОНЕРНОМУ ТОВАРИСТВУ «ФАРМАЦЕВТИЧНА ФІРМА «ДАРНИЦЯ» для розміщення та експлуатації основних, підсобних і допоміжних будівель та споруд підприємств переробної, машинобудівної та іншої промисловості

До справи
№ 381127271



1. Юридична особа:

Назва	ПРИВАТНЕ АКЦІОНЕРНЕ ТОВАРИСТВО «ФАРМАЦЕВТИЧНА ФІРМА «ДАРНИЦЯ» (далі - ПРАТ «ФАРМАЦЕВТИЧНА ФІРМА «ДАРНИЦЯ»)
Перелік засновників (учасників) юридичної особи	склад акціонерів визначається реєстром власників простих іменних акцій, який ведеться уповноваженим реєстратором
Кінцевий бенефіціарний власник (контролер)	ЗАГОРІЙ ГЛІБ ВОЛОДИМИРОВИЧ Кіпр, СУ-4041, ЛІМАСОЛ, ГЕРМАСОЙЯ, ЗАГРЕОС, 3
Реєстраційний номер:	від 30.11.2023 № 381127271

2. Відомості про земельну ділянку (кадастровий № 8000000000:63:332:6666).

Місце розташування (адреса)	м. Київ, р-н Дарницький, вул. Бориспільська, 13
Площа	11,4676 га
Вид та термін користування	право в процесі оформлення (власність)
Цільове призначення	11.02 - для розміщення та експлуатації основних, підсобних і допоміжних будівель та споруд підприємств переробної, машинобудівної та іншої промисловості
Категорія земель	Землі промисловості, транспорту, електронних комунікацій, енергетики, оборони та іншого призначення
Експертна грошова оцінка	310 301 000,00 грн (дата оцінки – 10.05.2024)

3. Мета прийняття рішення.

Метою прийняття рішення є забезпечення реалізації встановленого Земельним кодексом України права фізичних та юридичних осіб на придбання земельних ділянок у власність.

4. Особливі характеристики ділянки.

Наявність будівель і споруд на ділянці:	На земельній ділянці розташований цілісний майновий комплекс загальною площею 70404,6 кв.м, який перебуває у власності ПРАТ «ФАРМАЦЕВТИЧНА ФІРМА «ДАРНИЦЯ», право власності зареєстровано в Державному реєстрі речових прав на нерухоме майно 18.06.2018 номер відомостей про речове право 26696670, реєстраційний номер об'єкта нерухомого майна 1580500380000 (інформація з Державного реєстру речових прав на нерухоме майно та Реєстру прав власності на нерухоме майно, Державного реєстру Іпотек, Єдиного реєстру заборон відчуження об'єктів нерухомого майна щодо об'єкта нерухомого майна від 09.05.2024 № 377774661).
Наявність ДПТ:	Детальний план території відсутній.

<p>Функціональне призначення згідно з Генпланом:</p>	<p>Відповідно до Генерального плану міста Києва та проекту планування його приміської зони на період до 2020 року, затвердженого рішенням Київської міської ради від 28.03.2002 № 370/1804, земельна ділянка за функціональним призначенням відноситься переважно до промислової території та частково до комунально-складської території (лист Департаменту містобудування та архітектури виконавчого органу Київської міської ради (Київської міської державної адміністрації) від 11.12.2023 № 055-10349).</p>
<p>Правовий режим:</p>	<p>Земельна ділянка належить до земель комунальної власності територіальної громади міста Києва.</p>
<p>Інші особливості:</p>	<p>Земельна ділянка площею 11,5044 га (кадастровий номер 8000000000:63:332:0002) на вул. Бориспільській, 13 у Дарницькому районі м. Києва розпорядженням Київської міської державної адміністрації від 22.03.1996 № 427 надана в постійне користування закритому акціонерному товариству «Фармацевтична фірма «Дарниця» (нині - ПРАТ «ФАРМАЦЕВТИЧНА ФІРМА «ДАРНИЦЯ») для експлуатації та обслуговування виробничих та службових приміщень, право користування якою посвідчено державним актом на право постійного користування землею від 07.05.1996 № 63-4-00003 (право користування якою зареєстровано в Державному реєстрі речових прав на нерухоме майно 15.06.2018, номер запису про інше речове право 26654483).</p> <p>Рішенням Київської міської ради 08.02.2024 № 7743/7784 затверджено технічну документацію із землеустрою щодо поділу та об'єднання земельної ділянки з кадастровим номером 8000000000:63:332:0002, наданої в постійне користування ПРИВАТНОМУ АКЦІОНЕРНОМУ ТОВАРИСТВУ «ФАРМАЦЕВТИЧНА ФІРМА «ДАРНИЦЯ» на вул. Бориспільській, 13 Дарницькому районі міста Києва. В результаті поділу утворилися: земельна ділянка з кадастровим номером 8000000000:63:332:6666 (площею 11,4676 га) та земельна ділянка з кадастровим номером 8000000000:63:332:7777 (площею 0,0368 га).</p> <p>ПРАТ «ФАРМАЦЕВТИЧНА ФІРМА «ДАРНИЦЯ» звернулось з заявою від 14.05.2024 № 0524/14-06 щодо припинення права постійного користування земельною ділянкою з кадастровим номером 8000000000:63:332:6666, у зв'язку з чим пунктом першим цього проекту рішення Київської міської ради передбачається припинити право постійного користування вказаною земельною ділянкою.</p> <p>Листом від 03.01.2024 Міністерство культури та інформаційної політики України повідомило, що земельна ділянка з кадастровим номером 8000000000:63:332:6666 розташовується поза межами історичних ареалів міста Києва, відповідно до науково-проектної документації, затвердженої наказом МКП від 02 серпня 2021 року № 599 «Про затвердження меж та режимів використання території історичних ареалів м. Києва». Будівля по вул. Бориспільській, 13 у м. Києві не занесена до Державного реєстру нерухомих пам'яток України, не перебуває на обліку як пам'ятка культурної спадщини відповідно до законодавства, яке діяло до набрання чинності закону</p>

	<p><i>України «Про охорону культурної спадщини». Інформація щодо включення зазначеної будівлі до Переліку щойно виявлених об'єктів культурної спадщини м. Києва у розпорядженні МКП відсутня.</i></p> <p><i>Департамент охорони культурної спадщини виконавчого органу Київської міської ради (Київської міської державної адміністрації) листом від 11.12.2023 № 066-4524 повідомив, що за умови дотримання вимог Земельного кодексу України, Закону України «Про охорону культурної спадщини», не заперечуватиме проти продажу земельної ділянки.</i></p> <p><i>Зазначаємо, що Департамент земельних ресурсів не може перебирати на себе повноваження Київської міської ради та приймати рішення про продаж або відмову у продажі земельної ділянки, оскільки відповідно до пункту 34 частини першої статті 26 Закону України «Про місцеве самоврядування в Україні» та статей 9, 122 Земельного кодексу України такі питання вирішуються виключно на пленарних засіданнях сільської, селищної, міської ради.</i></p> <p><i>Зазначене підтверджується, зокрема, рішеннями Верховного Суду від 28.04.2021 у справі № 826/8857/16, від 17.04.2018 у справі № 826/8107/16, від 16.09.2021 у справі № 826/8847/16.</i></p> <p><i>Зважаючи на вказане, цей проект рішення направляється для подальшого розгляду Київською міською радою відповідно до її Регламенту.</i></p>
--	---

5. Стан нормативно-правової бази у даній сфері правового регулювання.

Загальні засади та порядок продажу земельних ділянок у власність юридичним та фізичним особам визначено статтями 9, 128 Земельного кодексу України, Законом України «Про Державний земельний кадастр», Законом України «Про оцінку земель», Законом України «Про державну реєстрацію речових прав на нерухоме майно та їх обмежень».

Проект рішення не містить інформацію з обмеженим доступом у розумінні статті 6 Закону України «Про доступ до публічної інформації».

Проект рішення не стосується прав і соціальної захищеності осіб з інвалідністю та не матиме впливу на життєдіяльність цієї категорії.

6. Фінансово-економічне обґрунтування.

Реалізація рішення не потребує додаткових витрат міського бюджету, натомість дозволить забезпечити надходження коштів до бюджету за рахунок продажу земельної ділянки (ринкова вартість земельної ділянки станом на 10.05.2024 становить 310 301 000,00 грн, що в розрахунку на 1 кв. м дорівнює 2 705,89 грн).


7. Прогноз соціально-економічних та інших наслідків прийняття рішення.

Наслідками прийняття розробленого проекту рішення стане:

- реалізація зацікавленою особою своїх прав щодо набуття права власності на земельну ділянку та подальшого її використання;
- збільшення планових показників з наповнення міського бюджету від продажу земельних ділянок несільськогосподарського призначення у м. Києві.

Доповідач: директор Департаменту земельних ресурсів **Валентина ПЕЛИХ**.

Директор Департаменту земельних ресурсів



Валентина ПЕЛИХ

ВИТЯГ

з Державного земельного кадастру про земельну ділянку

Номер витягу	НВ-9936061792024
Дата формування	05.04.2024
Строк дії	три місяці з дати формування
Надано на заяву (запит)	Гузь Дмитро Іванович 05.04.2024, ЗВ-9936180912024

Дані, за якими здійснювався пошук інформації у Державному земельному кадастрі

Кадастровий номер земельної ділянки 8000000000:63:332:6666

Власник (користувач):

Прізвище, власне ім'я, по батькові -----
(за наявності)/найменування

Податковий номер -----

Унікальний номер запису -----
в Єдиному державному
демографічному реєстрі (за
наявності)

Загальні відомості про земельну ділянку

Кадастровий номер 8000000000:63:332:6666
Місце розташування місто Київ, Дарницький район, вулиця Бориспільська, 13
(адміністративно-територіальна
одиниця)

Цільове призначення:

Категорія земель Землі промисловості, транспорту, електронних комунікацій,
енергетики, оборони та іншого призначення

Вид цільового призначення 11.02 Для розміщення та експлуатації основних, підсобних
земельної ділянки і допоміжних будівель та споруд підприємств переробної,
машинобудівної та іншої промисловості

Обліковий номер масиву, до складу якого входить земельна ділянка -----

Обліковий номер території, на якій розташовані земельні ділянки, необхідні для розміщення об'єктів, щодо яких відповідно до закону може здійснюватися примусове відчуження земельних ділянок з мотивів суспільної необхідності, до складу якої входить земельна ділянка -----



Обліковий номер функціональної зони, до складу якої входить земельна ділянка	-----
Обліковий номер контуру об'єкта будівництва та закінченого будівництвом об'єкта, розташованого на земельній ділянці	-----
Обліковий номер меліоративної мережі, складової частини меліоративної мережі, яка забезпечує гідротехнічну меліорацію відповідної земельної ділянки	-----
Обліковий номер об'єкта інженерної інфраструктури, що належить до складу відповідної меліоративної мережі, складової частини меліоративної мережі	-----
Площа земельної ділянки, гектарів	11.4676
Нормативна грошова оцінка, гривень	197770298.08
Дата проведення нормативної грошової оцінки	29.03.2024
Скасований кадастровий номер (номери), у разі коли земельна ділянка створена в результаті поділу/об'єднання	8000000000:63:332:0002

Відомості про державну реєстрацію земельної ділянки

Інформація про документацію із землеустрою, на підставі якої здійснена державна реєстрація земельної ділянки	Технічна документація із землеустрою щодо поділу та об'єднання земельних ділянок, 24.11.2023; Комунальне підприємство "Київський інститут земельних відносин", Дяків Любов Миколаївна
Орган, який зареєстрував земельну ділянку	Відділ № 2 Управління надання адміністративних послуг Головного управління Держгеокадастру у Кіровоградській області
Дата державної реєстрації земельної ділянки	29.11.2023



Відомості про право власності / право постійного користування внесені до Поземельної книги, крім відомостей про речові права, що виникли після 1 січня 2013 року

Вид права	-----
Інформація про власників (користувачів) земельної ділянки	
Прізвище, власне ім'я, по батькові (за наявності)/найменування	-----
Громадянство	-----
Реквізити документа, що посвідчує особу	-----
Податковий номер/номер та серія (за наявності) паспорта фізичної особи	-----
Унікальний номер запису в Єдиному державному демографічному реєстрі (за наявності)	-----
Місце проживання/місцезнаходження	-----
Частка у спільній власності	-----
Документ, який є підставою для виникнення права	-----
Документ, що посвідчує право	-----

Відомості про оренду, суборенду згідно з Державним реєстром земель

Стан відомостей	актуальні
Орендар:	
Прізвище, власне ім'я, по батькові (за наявності)/найменування	-----
Громадянство	-----
Реквізити документа, що посвідчує особу	-----
Податковий номер/номер та серія (за наявності) паспорта фізичної особи	-----
Унікальний номер запису в Єдиному державному демографічному реєстрі (за наявності)	-----
Місце проживання/місцезнаходження	-----



Площа земельної ділянки, переданої в оренду -----
Орган, що здійснив державну реєстрацію речового права -----
Дата державної реєстрації речового права -----
Строк дії речового права -----

Суборендар:

Прізвище, власне ім'я, по батькові (за наявності)/найменування -----
Громадянство -----
Реквізити документа, що посвідчує особу -----
Податковий номер/номер та серія (за наявності) паспорта фізичної особи -----
Унікальний номер запису в Єдиному державному демографічному реєстрі (за наявності) -----
Місце проживання/місцезнаходження -----
Площа земельної ділянки (її частини), переданої в суборенду -----
Обліковий номер частини земельної ділянки, на яку поширюється дія договору суборенди -----
Орган, що здійснив державну реєстрацію речового права -----
Дата державної реєстрації речового права -----
Строк дії речового права -----
Додаткові відомості -----

Відомості про земельний сервітут згідно з Державним реєстром земель

Стан відомостей актуальні
Вид сервітуту -----
Площа земельної ділянки (її частини), на яку поширюється дія сервітуту -----



Обліковий номер земельної ділянки (її частини), на яку поширюється дія сервітуту	-----
Підстава для встановлення земельного сервітуту	-----
Орган, що здійснив державну реєстрацію сервітуту	-----
Дата державної реєстрації сервітуту	-----
Строк дії сервітуту	-----
Додаткові відомості	-----

Відомості про обмеження у використанні земельної ділянки

Вид обмеження у використанні земельної ділянки	Охоронна зона навколо (уздовж) об'єкта енергетичної системи
--	---

Обліковий номер частини земельної ділянки, на яку поширюється дія обмеження у використанні земельної ділянки	-----
--	-------

Площа земельної ділянки (її частини), на яку поширюється дія обмеження	0.0107 гектарів
--	-----------------

Підстава для виникнення обмеження у використанні земельної ділянки	Закон Постанова Кабінету Міністрів України "Про затвердження Правил охорони електричних мереж" від 27.12.2022 №1455 27.12.2022
--	--

Орган, що здійснив державну реєстрацію обмеження	-----
--	-------

Дата державної реєстрації обмеження	-----
-------------------------------------	-------

Строк дії обмеження	безстроково
---------------------	-------------

Вид обмеження у використанні земельної ділянки	Охоронна зона навколо (уздовж) об'єкта енергетичної системи
--	---

Обліковий номер частини земельної ділянки, на яку поширюється дія обмеження у використанні земельної ділянки	-----
--	-------

Площа земельної ділянки (її частини), на яку поширюється дія обмеження	0.0074 гектарів
--	-----------------

Підстава для виникнення обмеження у використанні земельної ділянки	Закон Постанова Кабінету Міністрів України "Про затвердження Правил охорони електричних мереж" від 27.12.2022 №1455 27.12.2022
--	--



Орган, що здійснив державну реєстрацію обмеження	-----
Дата державної реєстрації обмеження	-----
Строк дії обмеження	безстроково
Вид обмеження у використанні земельної ділянки	Охоронна зона навколо (уздовж) об'єкта енергетичної системи
Обліковий номер частини земельної ділянки, на яку поширюється дія обмеження у використанні земельної ділянки	-----
Площа земельної ділянки (її частини), на яку поширюється дія обмеження	0.0116 гектарів
Підстава для виникнення обмеження у використанні земельної ділянки	Закон Постанова Кабінету Міністрів України "Про затвердження Правил охорони електричних мереж" від 27.12.2022 №1455 27.12.2022
Орган, що здійснив державну реєстрацію обмеження	-----
Дата державної реєстрації обмеження	-----
Строк дії обмеження	безстроково
Вид обмеження у використанні земельної ділянки	Охоронна зона навколо (уздовж) об'єкта енергетичної системи
Обліковий номер частини земельної ділянки, на яку поширюється дія обмеження у використанні земельної ділянки	-----
Площа земельної ділянки (її частини), на яку поширюється дія обмеження	0.0063 гектарів
Підстава для виникнення обмеження у використанні земельної ділянки	Закон Постанова Кабінету Міністрів України "Про затвердження Правил охорони електричних мереж" від 27.12.2022 №1455 27.12.2022
Орган, що здійснив державну реєстрацію обмеження	-----
Дата державної реєстрації обмеження	-----
Строк дії обмеження	безстроково
Вид обмеження у використанні земельної ділянки	Охоронна зона навколо (уздовж) об'єкта енергетичної системи



Обліковий номер частини земельної ділянки, на яку поширюється дія обмеження у використанні земельної ділянки	-----
Площа земельної ділянки (її частини), на яку поширюється дія обмеження	0.0069 гектарів
Підстава для виникнення обмеження у використанні земельної ділянки	Закон Постанова Кабінету Міністрів України "Про затвердження Правил охорони електричних мереж" від 27.12.2022 №1455 27.12.2022
Орган, що здійснив державну реєстрацію обмеження	-----
Дата державної реєстрації обмеження	-----
Строк дії обмеження	безстроково
Вид обмеження у використанні земельної ділянки	Охоронна зона навколо (уздовж) об'єкта енергетичної системи
Обліковий номер частини земельної ділянки, на яку поширюється дія обмеження у використанні земельної ділянки	-----
Площа земельної ділянки (її частини), на яку поширюється дія обмеження	0.001 гектарів
Підстава для виникнення обмеження у використанні земельної ділянки	Закон Постанова Кабінету Міністрів України "Про затвердження Правил охорони електричних мереж" від 27.12.2022 №1455 27.12.2022
Орган, що здійснив державну реєстрацію обмеження	-----
Дата державної реєстрації обмеження	-----
Строк дії обмеження	безстроково
Вид обмеження у використанні земельної ділянки	Охоронна зона навколо інженерних комунікацій
Обліковий номер частини земельної ділянки, на яку поширюється дія обмеження у використанні земельної ділянки	-----
Площа земельної ділянки (її частини), на яку поширюється дія обмеження	0.3226 гектарів



Підстава для виникнення обмеження у використанні земельної ділянки

Закон ДБН В.2.5-20:2018 "Газопостачання", затверджений наказом Міністерства регіонального розвитку, будівництва та житлово-комунального господарства України від 15.11.2018 №305 15.11.2018

Орган, що здійснив державну реєстрацію обмеження

Дата державної реєстрації обмеження

Строк дії обмеження

безстроково

Вид обмеження у використанні земельної ділянки

Охоронна зона навколо інженерних комунікацій

Обліковий номер частини земельної ділянки, на яку поширюється дія обмеження у використанні земельної ділянки

Площа земельної ділянки (її частини), на яку поширюється дія обмеження

0.0883 гектарів

Підстава для виникнення обмеження у використанні земельної ділянки

Закон ДБН В.2.5-20:2018 "Газопостачання", затверджений наказом Міністерства регіонального розвитку, будівництва та житлово-комунального господарства України від 15.11.2018 №305 15.11.2018

Орган, що здійснив державну реєстрацію обмеження

Дата державної реєстрації обмеження

Строк дії обмеження

безстроково

Вид обмеження у використанні земельної ділянки

Охоронна зона навколо інженерних комунікацій

Обліковий номер частини земельної ділянки, на яку поширюється дія обмеження у використанні земельної ділянки

Площа земельної ділянки (її частини), на яку поширюється дія обмеження

0.0035 гектарів

Підстава для виникнення обмеження у використанні земельної ділянки

Закон ДБН В.2.5-75:2013 "Каналізація. Зовнішні мережі та споруди. Теплові мережі. Основні положення проектування", затверджений наказом Міністерства регіонального розвитку, будівництва та житлово-комунального господарства України від 08.04.2013 № 134 (зі змінами та доповненнями) 08.04.2013



Орган, що здійснив державну реєстрацію обмеження	-----
Дата державної реєстрації обмеження	-----
Строк дії обмеження	безстроково
Вид обмеження у використанні земельної ділянки	Охоронна зона навколо інженерних комунікацій
Обліковий номер частини земельної ділянки, на яку поширюється дія обмеження у використанні земельної ділянки	-----
Площа земельної ділянки (її частини), на яку поширюється дія обмеження	0.0053 гектарів
Підстава для виникнення обмеження у використанні земельної ділянки	Закон ДБН В.2.5-39:2008 «Інженерне обладнання будинків і споруд. Зовнішні мережі та споруди Теплові мережі», затверджени? наказом Міністерства регіонального розвитку та будівництва України від 09.12.2008 № 568 09.12.2008
Орган, що здійснив державну реєстрацію обмеження	-----
Дата державної реєстрації обмеження	-----
Строк дії обмеження	безстроково
Вид обмеження у використанні земельної ділянки	Охоронна зона навколо інженерних комунікацій
Обліковий номер частини земельної ділянки, на яку поширюється дія обмеження у використанні земельної ділянки	-----
Площа земельної ділянки (її частини), на яку поширюється дія обмеження	0.002 гектарів
Підстава для виникнення обмеження у використанні земельної ділянки	Закон ДБН В.2.5-39:2008 «Інженерне обладнання будинків і споруд. Зовнішні мережі та споруди Теплові мережі», затверджени? наказом Міністерства регіонального розвитку та будівництва України від 09.12.2008 № 568 09.12.2008
Орган, що здійснив державну реєстрацію обмеження	-----
Дата державної реєстрації обмеження	-----
Строк дії обмеження	безстроково



Вид обмеження у використанні земельної ділянки	Санітарно-захисна зона навколо об'єкта
Обліковий номер частини земельної ділянки, на яку поширюється дія обмеження у використанні земельної ділянки	-----
Площа земельної ділянки (її частини), на яку поширюється дія обмеження	11.4676 гектарів
Підстава для виникнення обмеження у використанні земельної ділянки	Закон Наказ МОЗ України "Про затвердження Державних санітарних правил планування та забудови населених пунктів" від 19.06.1996 № 173 19.06.1996
Орган, що здійснив державну реєстрацію обмеження	-----
Дата державної реєстрації обмеження	-----
Строк дії обмеження	безстроково

Інформація про документи, на підставі яких відомості про обмеження у використанні земель внесені до Державного земельного кадастру

Реквізити заяви про державну реєстрацію обмеження у використанні земель	-----
Прізвище, власне ім'я та по батькові (за наявності)/ найменування заявника	-----
Інформація про документи, на підставі яких внесені відомості про обмеження у використанні земель	-----

Відомості про заходи щодо охорони земель і ґрунтів

Назва та напрям заходу	-----
Площа	-----
Товщина родючого шару ґрунту, у тому числі об'єм ґрунтової маси	-----
Кошторисна вартість запроектованих робіт	-----
Строки проведення	-----
Інформація про документи, на підставі яких передбачено здійснення заходу щодо охорони земель і ґрунтів	-----



Відомості про ділянки надр, надані у користування відповідно до спеціальних дозволів на користування надрами та актів про надання гірничих відводів, одержаних в порядку інформаційної взаємодії між Державним земельним кадастром, Держгеонадрами та Держпраці (за наявності)

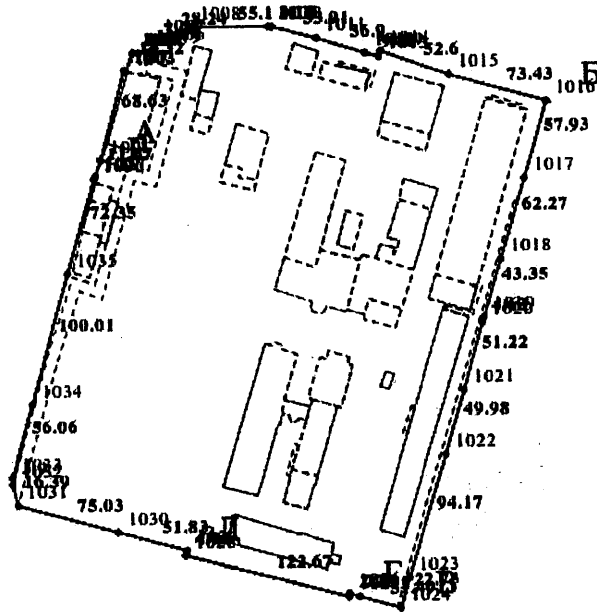
Реєстраційний номер спеціального дозволу на користування надрами	-----
Дата видачі спеціального дозволу на користування надрами	-----
Підстава для надання спеціального дозволу на користування надрами	-----
Вид користування надрами	-----
Відомості про ділянку надр, що надається у користування	-----
Площа ділянки надр, що надається у користування	-----
Вид корисної копалини	-----
Відомості про особу, якій надано спеціальний дозвіл на користування надрами:	
Прізвище, власне ім'я та по батькові (за наявності)/ найменування	-----
Реєстраційний номер облікової картки платника податків/ серія (за наявності) та номер паспорта фізичної особи/код згідно з ЄДРПОУ	-----
Строк дії спеціального дозволу на користування надрами	-----
Документ, який засвідчує надання гірничого відводу	-----
Відомості про користувача гірничого відводу (за наявності)	
Найменування/ прізвище, власне ім'я та по батькові (за наявності)	-----
Мета надання гірничого відводу	-----
Площа проекції гірничого відводу	-----
Строк дії акта про надання гірничого відводу	-----



Додаток
до витягу з Державного земельного кадастру
про земельну ділянку
від 05.04.2024 р. № 9936061792024

Кадастровий номер земельної ділянки 8000000000:63:332:6666

КАДАСТРОВИЙ ПЛАН ЗЕМЕЛЬНОЇ ДІЛЯНКИ



Масштаб 1: 5000



Умовні позначення:

Опис меж:

Від А до Б Землі, не надані у власність або користуванн
в межах населених пунктів (кадастровий номер
8000000000:63:332:0007);

Від Б до В Землі, не надані у власність або користуванн
в межах населених пунктів (кадастровий номер
8000000000:63:332:0032);

Від В до Г Землі, не надані у власність або користуванн
в межах населених пунктів (кадастровий номер
8000000000:63:332:0021);

Від Г до Д ПРИВАТНЕ АКЦІОНЕРНЕ ТОВАРИСТВО
"ФАРМАЦЕВТИЧНА ФІРМА "ДАРНИЦЯ";

Від Д до Е Землі, не надані у власність або користуванн
в межах населених пунктів (кадастровий номер
8000000000:63:332:0026);

Від Е до А Землі, не надані у власність або користуванн
в межах населених пунктів (кадастровий номер
8000000000:63:332:0015);



КООРДИНАТИ ПОВОРОТНИХ ТОЧОК МЕЖ ЗЕМЕЛЬНОЇ ДІЛЯНКИ

Номер точки	Назва точки	Відстань (метрів)	Координати (м)	
			X	Y

Місце розташування		місто Київ, Дарницький район, вулиця Бориспільська, 13
Цільове призначення	Категорія земель	Землі промисловості, транспорту, електронних комунікацій, енергетики, оборони та іншого призначення
	Код цільового призначення	11.02 Для розміщення та експлуатації основних, підсобних і допоміжних будівель та споруд підприємств переробної, машинобудівної та іншої промисловості
Площа, гектарів		11.4676
Відомості про перенесення в натуру (на місцевість) меж	охоронних зон, прибережних захисних смуг і пляжних зон, зон санітарної охорони, санітарно-захисних зон і зон особливого режиму використання земель (за наявності)	-----
	земельної ділянки (у разі формування земельної ділянки)	-----
	частини земельної ділянки, на якій може проводитися гідротехнічна меліорація (за наявності)	-----
Відомості про контури об'єктів нерухомого майна, меліоративних мереж, складових частин меліоративних мереж та точки водовиділу, розташовані на земельній ділянці (за наявності)		-----
Відомості про встановлені межові знаки (у разі формування земельної ділянки)		-----



Розробник документації із
землеустрою:

Комунальне підприємство "Київський інститут
земельних відносин", Дяків Любов Миколаївна
(прізвище, власне ім'я, по батькові (за наявності) фізичної особи / найменування юридичної особи)

ЕКСПЛІКАЦІЯ ЗЕМЕЛЬНИХ УГІДЬ

Всього земель, га	У тому числі за земельними угіддями, га:			
	011.01 Землі під будівлями та спорудами промислових підприємств	011.01 Землі під будівлями та спорудами промислових підприємств	011.01 Землі під будівлями та спорудами промислових підприємств	011.01 Землі під будівлями та спорудами промислових підприємств
1	2	3	4	5
Площа земельної ділянки, га 11.4676	0.136	0.0336	0.0365	0.0429
	011.01 Землі під будівлями та спорудами промислових підприємств	011.01 Землі під будівлями та спорудами промислових підприємств	011.01 Землі під будівлями та спорудами промислових підприємств	011.01 Землі під будівлями та спорудами промислових підприємств
	6	7	8	9
	0.049	0.0242	0.015	0.1347
	011.01 Землі під будівлями та спорудами промислових підприємств	011.01 Землі під будівлями та спорудами промислових підприємств	011.01 Землі під будівлями та спорудами промислових підприємств	011.01 Землі під будівлями та спорудами промислових підприємств
	10	11	12	13
	0.0473	0.4207	0.0595	0.0404
	011.01 Землі під будівлями та спорудами промислових підприємств	011.01 Землі під будівлями та спорудами промислових підприємств	011.01 Землі під будівлями та спорудами промислових підприємств	011.01 Землі під будівлями та спорудами промислових підприємств
	14	15	16	17
	0.1104	0.0321	0.1857	0.0815
	011.01 Землі під будівлями та спорудами промислових підприємств	011.01 Землі під будівлями та спорудами промислових підприємств	011.01 Землі під будівлями та спорудами промислових підприємств	011.01 Землі під будівлями та спорудами промислових підприємств
	18	19	20	21
	0.0253	0.1334	0.1831	0.0383
	011.01 Землі під будівлями та спорудами промислових підприємств	011.01 Землі під будівлями та спорудами промислових підприємств	011.01 Землі під будівлями та спорудами промислових підприємств	011.01 Землі під будівлями та спорудами промислових підприємств



22	23	24	25
0.3239	0.0073	0.0037	0.0884
011.01 Землі під будівлями та спорудами промислових підприємств	011.01 Землі під будівлями та спорудами промислових підприємств	011.01 Землі під будівлями та спорудами промислових підприємств	011.01 Землі під будівлями та спорудами промислових підприємств
26	27	28	29
0.048	0.1001	0.2767	0.0209
011.01 Землі під будівлями та спорудами промислових підприємств	011.01 Землі під будівлями та спорудами промислових підприємств	011.01 Землі під будівлями та спорудами промислових підприємств	011.01 Землі під будівлями та спорудами промислових підприємств
30	31	32	33
0.1597	0.018	0.0184	0.0304
011.01 Землі під будівлями та спорудами промислових підприємств	011.01 Землі під будівлями та спорудами промислових підприємств		
34	35		
0.041	8.5015		



Код земельної ділянки: 63:332:6666


Площа: 11.4676 га

Адрес земельної ділянки: Дарницький район, вул. Бориспільська, 13

Заявник: Приватне акціонерне товариство «Фармацевтична фірма «Дарниця»

Вид та термін користування: Власність

Цільове призначення: 11.02, для розміщення та експлуатації основних, підсобних і допоміжних будівель та споруд підприємств переробної, машинобудівної та іншої промисловості





**Заступник міського голови –
секретар Київської міської ради**

Терентьеву М.О.
Вітренку А. О.
Положишник В. О.

Прошу розглянути проект рішення від 14.05.2024
№ 08/231- 646/ІР в установленому порядку.

Омельченко А. В.

Для контролю за проходженням та тиражування.

Поворознику М. Ю. – до відома

Владимир БОНДАРЕНКО

“14” травня 2024 року
№ 08/231 – 646/ІР

08/231-646/MP
14.05.2024



УКРАЇНА

ВИКОНАВЧИЙ ОРГАН КИЇВСЬКОЇ МІСЬКОЇ РАДИ
(КИЇВСЬКА МІСЬКА ДЕРЖАВНА АДМІНІСТРАЦІЯ)

ДЕПАРТАМЕНТ ЗЕМЕЛЬНИХ РЕСУРСІВ

вул. Хрещатик, 32-а, м. Київ, 01001 тел. (044) 202 78 15

Контактний центр міста Києва (044) 15 51 E-mail: kyivland@kyivcity.gov.ua Код ЄДРПОУ 26199097

14.05.24 № 05715-СЛ-61507

Заступнику міського голови-
секретарю Київської міської ради
Володимиру БОНДАРЕНКУ

Шановний Володимире Володимировичу!

Департамент земельних ресурсів виконавчого органу Київської міської ради (Київської міської державної адміністрації) відповідно до пункту 3 статті 26 Регламенту Київської міської ради, затвердженого рішенням Київської міської ради від 04.11.2021 № 3135/3176, направляє проєкт рішення Київської міської ради «Про продаж земельної ділянки на вул. Бориспільській, 13 у Дарницькому районі м. Києва ПРИВАТНОМУ АКЦІОНЕРНОМУ ТОВАРИСТВУ «ФАРМАЦЕВТИЧНА ФІРМА «ДАРНИЦЯ» для розміщення та експлуатації основних, підсобних і допоміжних будівель та споруд підприємств переробної, машинобудівної та іншої промисловості» (справа № 381127271) для подальшого опрацювання.

Додатки:

- проєкт рішення Київської міської ради до справи № 381127271 на 3 арк. в 1 примірнику;
- пояснювальна записка до справи № 381127271 на 3 арк. в 1 примірнику;
- витяг з бази даних міського земельного кадастру на 1 арк. в 1 примірнику;
- матеріали супутникової фотозйомки на 1 арк. в 1 примірнику;
- звіт про експертну грошову оцінку земельної ділянки 2024 рік 1 книга в 1 примірнику;
- матеріали справи № 381127271 в 1 примірнику.

З повагою

Директор

Валентина ПЕЛИХ

Текст проєкту рішення у паперовому вигляді відповідає проєкту в електронному вигляді на USB носії.

**В. о. начальника відділу продажу
управління землеустрою та ринку земель
Департаменту земельних ресурсів
виконавчого органу Київської міської ради
(Київської міської державної адміністрації)**



Анастасія МЕГРІНА