



08/231-429/17P
28.05.2024

КИЇВСЬКА МІСЬКА РАДА

III СЕСІЯ ІХ СКЛИКАННЯ

РІШЕННЯ

№ _____

Про передачу ТОВАРИСТВУ З ОБМЕЖЕНОЮ ВІДПОВІДАЛЬНІСТЮ «Б.В.К.» земельної ділянки в оренду для експлуатації та обслуговування будівель торгівлі на вул. Нововокзальній, 2 у Солом'янському районі міста Києва



493413383

Розглянувши заяву ТОВАРИСТВА З ОБМЕЖЕНОЮ ВІДПОВІДАЛЬНІСТЮ «Б.В.К.» (код ЄДРПОУ 35726727, місцезнаходження: 03038, місто Київ, вул. Нововокзальна, 2) від 21 травня 2024 року № 65089-008614840-031-03, технічну документацію із землеустрою щодо інвентаризації земель та додані документи, відповідно до статей 9, 79¹, 83, 93, 116, 122, 123, 124, 186 Земельного кодексу України, статей 1212, 1214 Цивільного кодексу України, Закону України «Про оренду землі», статті 35 Закону України «Про землеустрій», Закону України «Про внесення змін до деяких законодавчих актів України щодо розмежування земель державної та комунальної власності», пункту 34 частини першої статті 26 Закону України «Про місцеве самоврядування в Україні», Закону України «Про адміністративну процедуру» та рішення Київської міської ради від 10 вересня 2015 року № 958/1822 «Про інвентаризацію земель міста Києва», Київська міська рада

ВИРІШИЛА:

1. Затвердити технічну документацію із землеустрою щодо інвентаризації земель Товариству з обмеженою відповідальністю «Б.В.К.» Цільове призначення згідно Коду КВЦПЗ: 03.07 (Для будівництва та обслуговування будівель торгівлі) на вул. Нововокзальна, 2 у Солом'янському районі м. Києва (категорія земель – землі житлової та громадської забудови, код виду цільового

призначення – 03.07, заява ДЦ від 21 травня 2024 року № 65089-008614840-031-03, справа 493413383).

2. Передати ТОВАРИСТВУ З ОБМЕЖЕНОЮ ВІДПОВІДАЛЬНІСТЮ «Б.В.К.», за умови виконання пункту 3 цього рішення, в оренду на 10 років земельну ділянку площею 0,1292 га (кадастровий номер 8000000000:72:221:0002) для експлуатації та обслуговування будівель торгівлі (код виду цільового призначення – 03.07 для будівництва та обслуговування будівель торгівлі) на вул. Нововокзальній, 2 у Солом'янському районі міста Києва із земель комунальної власності територіальної громади міста Києва у зв'язку з набуттям права власності на нерухоме майно (право власності зареєстровано у Державному реєстрі речових прав на нерухоме майно 04 липня 2017 року, номер відомостей про речове право 21306583).

3. ТОВАРИСТВУ З ОБМЕЖЕНОЮ ВІДПОВІДАЛЬНІСТЮ «Б.В.К.»:

3.1. Виконувати обов'язки землекористувача відповідно до вимог статті 96 Земельного кодексу України.

3.2. У місячний строк з дня набрання чинності цим рішенням надати до Департаменту земельних ресурсів виконавчого органу Київської міської ради (Київської міської державної адміністрації) документи, визначені законодавством України, необхідні для укладання договору оренди земельної ділянки (зокрема, охоронний договір на зелені насадження або інформацію уповноваженого органу про відсутність зелених насаджень на земельній ділянці).

3.3. Питання майнових відносин вирішувати в установленому порядку.

3.4. Забезпечити вільний доступ для прокладання нових, ремонту та експлуатації існуючих інженерних мереж і споруд, що знаходяться в межах земельної ділянки.

3.5. Під час використання земельної ділянки дотримуватися обмежень у її використанні, зареєстрованих у Державному земельному кадастрі.

3.6. Питання сплати відновної вартості зелених насаджень або укладання охоронного договору на зелені насадження вирішувати відповідно до рішення Київської міської ради від 27 жовтня 2011 року № 384/6600 «Про затвердження Порядку видалення зелених насаджень на території міста Києва» (із змінами і доповненнями).

3.7. У разі необхідності проведення реконструкції, питання оформлення дозвільної та проектної документації вирішувати в порядку, визначеному законодавством України.

3.8. Частину земельної ділянки в межах червоних ліній використовувати з обмеженнями відповідно до вимог містобудівного законодавства та Закону України «Про автомобільні дороги».

3.9. Сплатити безпідставно збережені кошти за користування земельною ділянкою з моменту набуття права власності на об'єкт нерухомого майна, розташований на ній, до моменту реєстрації права оренди на земельну ділянку

у Державному реєстрі речових прав на нерухоме майно на підставі розрахунку Департаменту земельних ресурсів виконавчого органу Київської міської ради (Київської міської державної адміністрації).

4. Департаменту земельних ресурсів виконавчого органу Київської міської ради (Київської міської державної адміністрації) вжити організаційно-правових заходів, щодо виконання підпункту 3.9 пункту 3 цього рішення.

5. Попередити землекористувача, що використання земельної ділянки не за цільовим призначенням тягне за собою припинення права користування нею відповідно до вимог статей 141, 143 Земельного кодексу України.

6. Дане рішення набирає чинності і вважається доведеним до відома заявника з дня його оприлюднення на офіційному вебсайті Київської міської ради та втрачає чинність через дванадцять місяців, у разі якщо протягом цього строку не укладений відповідний договір оренди земельної ділянки.

7. Контроль за виконанням цього рішення покласти на постійну комісію Київської міської ради з питань архітектури, містопланування та земельних відносин.

Київський міський голова

Віталій КЛИЧКО

ПОДАННЯ:

Заступник голови
Київської міської державної адміністрації
з питань здійснення самоврядних повноважень

Петро ОЛЕНИЧ

Директор Департаменту земельних ресурсів
виконавчого органу Київської міської ради
(Київської міської державної адміністрації)

Валентина ПЕЛИХ

Начальник юридичного управління
Департаменту земельних ресурсів
виконавчого органу Київської міської ради
(Київської міської державної адміністрації)

Дмитро РАДЗІЄВСЬКИЙ

ПОГОДЖЕНО:

Постійна комісія Київської міської ради
з питань архітектури, містопланування
та земельних відносин

*з рекомендацією
зрештовити п/14/79
вс 31.05.2024*
Михайло ТЕРЕНТЬЄВ

Голова

Михайло ТЕРЕНТЬЄВ

Секретар

Юрій ФЕДОРЕНКО

Начальник управління правового
забезпечення діяльності
Київської міської ради

Валентина ПОЛОЖИШНИК

Постійна комісія Київської міської ради
з питань підприємництва, промисловості та
міського благоустрою

19 жовтня 20.06.2024 п/08/230-811

Голова

Ваган ТОВМАСЯН

Секретар

Василь ПОПАТЕНКО

ПІДТРИМАНО
В ПОРЯДКУ
Ч. 5 СТ. 30
РЕГЛАМЕНТУ

ПІДТРИМАНО
В ПОРЯДКУ
Ч. 5 СТ. 30
РЕГЛАМЕНТУ

ПІДТРИМАНО
В ПОРЯДКУ
Ч. 5 СТ. 30
РЕГЛАМЕНТУ

*Постійна комісія Київської
міської ради з питань
збереження та розвитку
історичної спадщини*

*Постійна комісія Київської
міської ради з питань
економіки та інфраструктури*

*Голова
Ірина Федоренко*

*Голова
Денис Москаль*

ПОЯСНЮВАЛЬНА ЗАПИСКА

№ ПЗН-66864 від 27.05.2024

до проекту рішення Київської міської ради:

**Про передачу ТОВАРИСТВУ З ОБМЕЖЕНОЮ
ВІДПОВІДАЛЬНІСТЮ «Б.В.К.» земельної ділянки в оренду
для експлуатації та обслуговування будівель торгівлі
на вул. Нововокзальній, 2 у Солом'янському районі
міста Києва**

До справи
№ 493413383



1. Юридична особа:

Назва	ТОВАРИСТВО З ОБМЕЖЕНОЮ ВІДПОВІДАЛЬНІСТЮ «Б.В.К.»
Перелік засновників (учасників) юридичної особи	Андрієнко Юрій Володимирович м. Київ, просп. Оболонський Крамаренко Олександр Олександрович м. Київ, вул. Рильського Максима Андрієнко Анна Михайлівна м. Київ, вул. Предславинська Бондаренко Володимир Володимирович м. Київ, Провулок Радянський
Кінцевий бенефіціарний власник (контролер)	Відсутній
Реєстраційний номер:	від 22.05.2024 № 493413383

2. Відомості про земельну ділянку (кадастровий № 8000000000:72:221:0002).

Місце розташування (адреса)	м. Київ, р-н Солом'янський, вул. Нововокзальна, 2
Площа	0,1292 га
Вид та термін користування	право в процесі оформлення (оренда на 10 років)
Категорія земель	землі житлової та громадської забудови
Цільове призначення	03.07 для будівництва та обслуговування будівель торгівлі (для експлуатації та обслуговування будівель торгівлі)
Нормативна грошова оцінка (за попереднім розрахунком*)	10 876 780 грн 69 коп.

* Наведені розрахунки нормативної грошової оцінки не є остаточними і будуть уточнені відповідно до вимог чинного законодавства при оформленні права на земельну ділянку.

3. Обґрунтування прийняття рішення.

Відповідно до Земельного кодексу України та Порядку набуття прав на землю із земель комунальної власності у місті Києві, затвердженого рішенням Київської міської ради від 20.04.2017 № 241/2463, Департаментом земельних ресурсів виконавчого органу Київської міської ради (Київської міської державної адміністрації) розроблено проект рішення Київської міської ради.

4. Мета прийняття рішення.

Метою прийняття рішення є забезпечення реалізації встановленого Земельним кодексом України права особи на оформлення права користування на землю.

5. Особливі характеристики ділянки.

Наявність будівель і споруд на ділянці:	<i>На земельній ділянці розташована нежитлова будівля (літ. А) загальною площею 3674,6 кв. м, яка перебуває у власності ТОВАРИСТВА З ОБМЕЖЕНОЮ ВІДПОВІДАЛЬНІСТЮ «Б.В.К.» (право власності зареєстровано у Державному реєстрі речових прав на нерухоме майно 04.07.2017, номер відомостей про речове право 21306583) (інформація з Державного реєстру речових прав на нерухоме майно від 27.05.2024 № 380307176).</i>
Наявність ДПТ:	<i>Детальний план території відсутній.</i>
Функціональне призначення згідно з Генпланом:	<i>Відповідно до Генерального плану міста Києва та проекту планування його приміської зони на період до 2020 року, затвердженого рішенням Київської міської ради від 28.03.2002 № 370/1804, земельна ділянка за функціональним призначенням належить частково до території комунально-складської (існуючої), частково до території вулиць і доріг (витяг з містобудівної документації наданий Департаментом містобудування та архітектури виконавчого органу Київської міської ради (Київської міської державної адміністрації) листом від 22.04.2024 № 055-3961).</i>
Правовий режим:	<i>Земельна ділянка належить до земель комунальної власності територіальної громади міста Києва.</i>
Розташування в зеленій зоні:	<i>Земельна ділянка не входить до зеленої зони.</i>
Інші особливості:	<i>Частина земельної ділянки (площами 0,0034 га та 0,0042 га) розташована в межах червоних ліній. Підпунктом 3.9 пункту 3 проекту рішення запропоновано з урахуванням існуючої судової практики (постанови Верховного Суду від 18.06.2020 у справі № 925/449/19, від 27.01.2021 у справі № 630/269/16, від 10.02.2021 у справі № 200/8930/18) зобов'язати землекористувача сплатити безпідставно збереженні кошти за користування земельною ділянкою без правостановлюючих документів на підставі статті 1212 Цивільного кодексу України згідно з розрахунком Департаменту земельних ресурсів виконавчого органу Київської міської ради (Київської міської державної адміністрації). Зазначаємо, що Департамент земельних ресурсів не може перебирати на себе повноваження Київської міської ради та приймати рішення про передачу або відмову в передачі в оренду земельної ділянки, оскільки відповідно до пункту 34 частини першої статті 26 Закону України «Про місцеве самоврядування в Україні» та статей 9, 122 Земельного кодексу України такі питання вирішуються виключно на пленарних засіданнях сільської, селищної, міської ради.</i>

	<p><i>Зазначене підтверджується, зокрема, рішеннями Верховного Суду від 28.04.2021 у справі № 826/8857/16, від 17.04.2018 у справі № 826/8107/16, від 16.09.2021 у справі № 826/8847/16.</i></p> <p><i>Зважаючи на вказане, цей проєкт рішення направляється для подальшого розгляду Київською міською радою відповідно до її Регламенту.</i></p>
--	---

6. Стан нормативно-правової бази у даній сфері правового регулювання.

Загальні засади та порядок передачі земельних ділянок у користування зацікавленим особам визначено Земельним кодексом України та Порядком набуття прав на землю із земель комунальної власності у місті Києві, затвердженим рішенням Київської міської ради від 20.04.2017 № 241/2463.

Проєкт рішення не містить інформації з обмеженим доступом у розумінні статті 6 Закону України «Про доступ до публічної інформації».

Проєкт рішення не стосується прав і соціальної захищеності осіб з інвалідністю та не матиме впливу на життєдіяльність цієї категорії.

7. Фінансово-економічне обґрунтування.

Реалізація рішення не потребує додаткових витрат міського бюджету.


Відповідно до Податкового кодексу України, Закону України «Про оренду землі» та рішення Київської міської ради від 14.12.2023 № 7531/7572 «Про бюджет міста Києва на 2024 рік» орієнтовний розмір річної орендної плати складатиме: **543 839 грн 03 коп. (5 %)**.

8. Прогноз соціально-економічних та інших наслідків прийняття рішення.

Наслідками прийняття розробленого проєкту рішення стане реалізація зацікавленою особою своїх прав щодо користування земельною ділянкою.

Доповідач: директор Департаменту земельних ресурсів **Валентина ПЕЛИХ**.

Директор Департаменту земельних ресурсів



Валентина ПЕЛИХ



КИЇВСЬКА МІСЬКА РАДА

ІХ СКЛИКАННЯ

ПОСТІЙНА КОМІСІЯ З ПИТАНЬ АРХІТЕКТУРИ, МІСТОПЛАНУВАННЯ ТА ЗЕМЕЛЬНИХ ВІДНОСИН

вул. Хрещатик, 36, м. Київ, 01044

тел.: (044) 202-70-22

№ 08/281-246 к

Витяг з протоколу № 14/79
засідання постійної комісії Київської міської ради з питань
архітектури, містопланування та земельних відносин
від 31.05.2024

9. Про розгляд проекту рішення Київської міської ради «Про передачу ТОВАРИСТВУ З ОБМЕЖЕНОЮ ВІДПОВІДАЛЬНІСТЮ «Б.В.К.» земельної ділянки в оренду для експлуатації та обслуговування будівель торгівлі на вул. Нововокзальній, 2 у Солом'янському районі міста Києва» (справа № 493413383, доручення заступника міського голови - секретаря Київської міської ради від 28.05.2024 № 08/231-729/ПР).

Проект рішення паралельно опрацьовується постійною комісією Київської міської ради з питань підприємництва, промисловості та міського благоустрою.

Проект рішення паралельно опрацьовується постійною комісією Київської міської ради з питань збереження та захисту культурної спадщини.

Проект рішення паралельно опрацьовується постійною комісією Київської міської ради з питань екологічної політики.

До постійної комісії Київської міської ради з питань архітектури, містопланування та земельних відносин надійшло звернення ТОВ «Б.В.К.» від 30.05.2024 № 30/5/24 (вх. № 08/20672 від 30.05.2024) з проханням виключити з проекту рішення підпункт 3.9 пункту 3, а також у пункті 2 проекту рішення змінити термін оренди земельної ділянки на 15 років.

(Доручення заступника міського голови – секретаря Київської міської ради від 28.05.2024 № 08/231-729/ПР, проект рішення з пояснювальною запискою та додатками до нього, звернення ТОВ «Б.В.К.» від 30.05.2024 № 30/5/24 (вх. № 08/20672 від 30.05.2024) - на 28-ми арк.)

СЛУХАЛИ:

Михайла ТЕРЕНТЬЄВА, голову постійної комісії Київської міської ради з питань архітектури, містопланування та земельних відносин.

ВИСТУПИЛИ:

Владислав ТУРЕЦЬ.

ВИРІШИЛИ: *За пропозицією заступника голови постійної комісії Київської міської ради з питань архітектури, містопланування та земельних відносин Владислава Туриця підтримати проєкт рішення Київської міської ради «Про передачу ТОВАРИСТВУ З ОБМЕЖЕНОЮ ВІДПОВІДАЛЬНІСТЮ «Б.В.К.» земельної ділянки в оренду для експлуатації та обслуговування будівель торгівлі на вул. Нововокзальній, 2 у Солом'янському районі міста Києва» з рекомендаціями, а саме:*


- *виключити з проєкту рішення підпункт 3.9 пункту 3;*
- *у пункті 2 проєкту рішення слова та цифри «в оренду на 10 років» замінити словами та цифрами «в оренду на 15 років».*

ПРОГОЛОСУВАЛИ: «за» – 16 (Калініченко Д. Ю., Конопелько М. В., Кримчак С. О., Маляревич О. В., Пастухова Н. Ю., Турець В. В., Грушко В. В., Зубко Ю. Г., Кириченко К. В., Кравець В. А., Кузьменко Є. А., Макаренко М. А., Марченко О. Л., Овраменко О. В., Терентьев М. О., Федоренко Ю. С.), «проти» – 0, «утрималось» – 0, «не голосували» – 4 (Баленко І. М., Глімбовська К. О., Зантарая Г. М., Сулига Ю. А.).

Рішення прийнято.

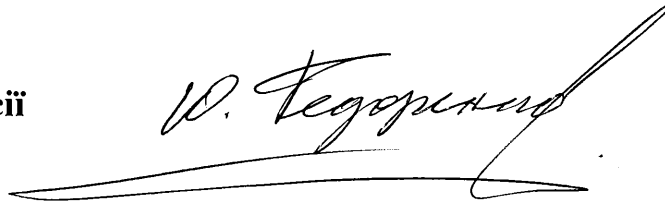
Згідно з протоколом.

Голова комісії



Михайло ТЕРЕНТЬЄВ

Секретар комісії



Юрій ФЕДОРЕНКО



КИЇВСЬКА МІСЬКА РАДА

СЕКРЕТАРІАТ

УПРАВЛІННЯ ПРАВОВОГО ЗАБЕЗПЕЧЕННЯ
ДІЯЛЬНОСТІ КИЇВСЬКОЇ МІСЬКОЇ РАДИ

01044, м. Київ, вул. Хрещатик, 36, каб. 921

тел.: (044) 202-70-19

20.06.2024 № 08/230-811

на № _____ від _____

Голові постійної комісії Київської
міської ради з питань архітектури,
містопланування та земельних відносин
Михайлу ТЕРЕНТЬЄВУ

Зауваження

до проекту рішення Київської міської ради від 28.05.2024 №08/231-729/ПР «Про передачу ТОВАРИСТВУ З ОБМЕЖЕНОЮ ВІДПОВІДАЛЬНІСТЮ «Б.В.К.» земельної ділянки в оренду для експлуатації та обслуговування будівель торгівлі на вул. Нововокзальній, 2 у Солом'янському районі міста Києва»

Управлінням правового забезпечення діяльності Київської міської ради проведено правову експертизу поданого проекту рішення, з приводу чого надаємо такі зауваження.

Проектом рішення передбачається затвердити технічну документацію із землеустрою щодо інвентаризації земель Товариству з обмеженою відповідальністю «Б.В.К.» Цільове призначення згідно Коду КВЦПЗ: 03.07 (Для будівництва та обслуговування будівель торгівлі) на вул. Нововокзальна, 2 у Солом'янському районі м. Києва (категорія земель – землі житлової та громадської забудови, код виду цільового призначення – 03.07, заява ДЦ від 21 травня 2024 року № 65089-008614840-031-03, справа 493413383) та передати ТОВАРИСТВУ З ОБМЕЖЕНОЮ ВІДПОВІДАЛЬНІСТЮ «Б.В.К.», за умови виконання пункту 3 цього рішення, в оренду на 10 років земельну ділянку площею 0,1292 га (кадастровий номер 8000000000:72:221:0002) для експлуатації та обслуговування будівель торгівлі (код виду цільового призначення – 03.07 для будівництва та обслуговування будівель торгівлі) на вул. Нововокзальній, 2 у Солом'янському районі міста Києва із земель комунальної власності територіальної громади міста Києва у зв'язку з набуттям права власності на нерухоме майно (право власності зареєстровано у Державному реєстрі речових прав на нерухоме майно 04 липня 2017 року, номер відомостей про речове право 21306583).

1. Згідно з листом Департаменту охорони культурної спадщини виконавчого органу Київської міської ради (Київської міської державної адміністрації) від 06.05.2024 № 066-1452 земельна ділянка за адресою: вул. Нововокзальна, 2 у Солом'янському районі м. Києва розташована в зоні регулювання забудови третьої категорії (рішення Виконкому Київської міської Ради народних депутатів від 16.07.79 № 920 «Про уточнення меж історико-культурних заповідників і зон охорони пам'яток історії та культури в м. Києві», розпорядження Київської міської державної адміністрації від 17.05.2002 № 979 «Про внесення змін та доповнень до рішення Виконкому Київської міської Ради народних депутатів від 16.07.79 № 920 «Про уточнення меж історико-культурних заповідників і зон охорони пам'яток історії та культури в м. Києві»).

Відповідно до частини 1 статті 54¹ Земельного кодексу України з метою охорони культурної спадщини на використання земель у межах території пам'ятки культурної спадщини, історико-культурного заповідника, історико-культурної заповідної території, охоронюваної археологічної території, музею просто неба, меморіального музею-садиби, зон охорони, буферної зони, історичного ареалу населеного місця, території об'єкта культурної всесвітньої спадщини встановлюються обмеження відповідно до Закону України «Про охорону культурної спадщини».

Частина перша статті 32 Закону України «Про охорону культурної спадщини», серед іншого, передбачає, що з метою захисту традиційного характеру середовища окремих пам'яток, історико-культурних заповідників, історико-культурних заповідних територій та об'єктів всесвітньої спадщини визначаються зони охорони (охоронні зони, зони регулювання забудови, зони охоронюваного ландшафту, зони охорони археологічного культурного шару) і буферні зони. Межі та режими використання зон охорони визначаються науково-проектною документацією, що складається за результатами проведених досліджень.

Статтею 53 Земельного кодексу України і статтею 34 Закону України «Про охорону культурної спадщини» передбачено, що землі, на яких розташовані пам'ятки, історико – культурні заповідні території, належать до земель історико-культурного призначення, включаються до державних земельних кадастрів, планів землекористування. Проектів землеустрою, іншої проектно – планувальної та містобудівної документації.

Отже, земельна ділянка, що пропонується надати в оренду відповідно до проекту рішення відноситься до земель історико – культурного призначення в силу закону.

Зауважуємо, що у проекті рішення не відображена інформація щодо того, що земельна ділянка відноситься до земель історико – культурно призначення.

2. Пунктом 6 проекту рішення передбачається, що дане рішення набирає чинності і вважається доведеним до відома заявника з дня його оприлюднення на офіційному вебсайті Київської міської ради і втрачає чинність через дванадцять місяців, у разі якщо протягом цього строку не укладений відповідний договір оренди земельної ділянки.

Згідно зі статтею 19 Конституції України органи державної влади та органи місцевого самоврядування, їх посадові особи зобов'язані діяти лише на підставі, в межах повноважень та у спосіб, що передбачені Конституцією та законами України.

Законодавством України не передбачено встановлення терміну дії рішень органів місцевого самоврядування.

Також, Законом України «Про адміністративну процедуру» (далі - Закон) врегульовано відносини органів виконавчої влади, органів влади Автономної Республіки Крим, органів місцевого самоврядування, їх посадових осіб, інших суб'єктів, які відповідно до закону уповноважені здійснювати функції публічної адміністрації, з фізичними та юридичними особами щодо розгляду і вирішення адміністративних справ у дусі визначеної Конституцією України демократичної та правової держави та з метою забезпечення права і закону, а також зобов'язання держави забезпечувати і захищати права, свободи чи законні інтереси людини і громадянина.

Проект рішення в розумінні Закону є адміністративним актом.

Зважаючи на викладене, рекомендуємо врахувати у проекті рішення норми Закону.

Начальник управління



Валентина ПОЛОЖИШНИК