

08/231-779/MP
15.02.2019



КИЇВСЬКА МІСЬКА РАДА

VIII СЕСІЯ VIII СКЛИКАННЯ

РІШЕННЯ

№ _____

Про передачу в оренду
ПРИВАТНОМУ
АКЦІОНЕРНОМУ
ТОВАРИСТВУ «ДТЕК
КИЇВСЬКІ
ЕЛЕКТРОМЕРЕЖІ»
земельної ділянки для
експлуатації та
обслуговування розподільчого
пункту (РП-90) на
бульв. Кольцова, 17 у
Святошинському районі міста
Києва

Київська міська рада
Департамент
земельних ресурсів
Код земельної ділянки:

75:293:0037

Проект рішення (екз.1)
ПР-19503
до справи

A-26488

Заява ДЦ № 50365-003583130-
031-03 від 22.01.2019



2 347015 095033

Відповідно до статей 9, 83, 92, 116, 120, 123, 124, Земельного кодексу України, статті 31 Закону України «Про оренду землі», Закону України «Про внесення змін до деяких законодавчих актів України щодо розмежування земель державної та комунальної власності», пункту 34 частини першої статті 26 Закону України «Про місцеве самоврядування в Україні», враховуючи, що земельна ділянка зареєстрована в Державному земельному кадастрі (витяг з Державного земельного кадастру про земельну ділянку від 21 листопада 2013 року № НВ-8000060522013), право комунальної власності територіальної громади міста Києва на яку зареєстровано в установленому порядку (витяг з Державного реєстру речових прав на нерухоме майно про реєстрацію права власності від 27 грудня 2013 року № 15584207), розглянувши заяву ПРИВАТНОГО АКЦІОНЕРНОГО ТОВАРИСТВА «ДТЕК КИЇВСЬКІ ЕЛЕКТРОМЕРЕЖІ» від 22 січня 2019 року № 50365-003583130-031-03, Київська міська рада

ВИРІШИЛА:

1. Передати ПРИВАТНОМУ АКЦІОНЕРНОМУ ТОВАРИСТВУ «ДТЕК КИЇВСЬКІ ЕЛЕКТРОМЕРЕЖІ», за умови виконання пункту 2 цього рішення, в

оренду на 10 років земельну ділянку площею 0,0166 га (кадастровий номер 8000000000:75:293:0037, витяг з Державного земельного кадастру № НВ-8000060522013) для експлуатації та обслуговування розподільчого пункту (РП-90) на бульв. Кольцова, 17 у Святошинському районі міста Києва із земель комунальної власності територіальної громади міста Києва, у зв'язку з переходом права власності на нерухоме майно (відомості з Державного реєстру речових прав на нерухоме майно від 16 травня 2018 № 26234378) (категорія земель – землі промисловості, транспорту, зв'язку, енергетики, оборони та іншого призначення, код КВЦПЗ 14.02, справа А-26488, заява ДЦ від 22 січня 2019 року № 50365-003583130-031-03).

2. ПРИВАТНОМУ АКЦІОНЕРНОМУ ТОВАРИСТВУ «ДТЕК КИЇВСЬКІ ЕЛЕКТРОМЕРЕЖІ»:

2.1. Виконувати обов'язки землекористувача відповідно до вимог статті 96 Земельного кодексу України.

2.2. У місячний термін надати до Департаменту земельних ресурсів виконавчого органу Київської міської ради (Київської міської державної адміністрації) документи, визначені чинним законодавством, необхідні для укладання договору оренди земельної ділянки.

2.3. Питання майнових відносин вирішувати в установленому порядку.

2.4. Забезпечити вільний доступ для прокладання нових, ремонту та експлуатації існуючих інженерних мереж і споруд, що знаходяться в межах земельної ділянки.

2.5. У разі необхідності проведення реконструкції чи нового будівництва питання оформлення дозвільної та проектної-кошторисної документації вирішувати в порядку, визначеному чинним законодавством України.

2.6. Питання пайової участі та укладення з Департаментом економіки та інвестицій виконавчого органу Київської міської ради (Київської міської державної адміністрації) договору про пайову участь вирішувати в порядку та випадках, встановлених законодавством.

2.7. Питання сплати відновної вартості зелених насаджень або укладання охоронного договору на зелені насадження вирішувати відповідно до рішення Київської міської ради від 27 жовтня 2011 року № 384/6600 «Про затвердження Порядку видалення зелених насаджень на території міста Києва» (із змінами і доповненнями).

2.8. Під час використання земельної ділянки дотримуватися обмежень у її використанні, зареєстрованих у Державному земельному кадастрі.

3. Розірвати договір оренди земельної ділянки від 27 грудня 2013 року № 6628, укладений між Київською міською радою та ПУБЛІЧНИМ АКЦІОНЕРНИМ ТОВАРИСТВОМ «КИЇВЕНЕРГО» з моменту державної реєстрації права оренди земельної ділянки комунальної власності територіальної громади міста Києва ПРИВАТНИМ АКЦІОНЕРНИМ ТОВАРИСТВОМ «ДТЕК КИЇВСЬКІ ЕЛЕКТРОМЕРЕЖІ».

4. Попередити землекористувача, що використання землі не за цільовим призначенням тягне за собою припинення права користування нею відповідно до вимог статей 141, 143 Земельного кодексу України.

5. Дане рішення втрачає чинність через дванадцять місяців з моменту його оприлюднення, у разі якщо протягом цього строку не укладений відповідний договір оренди земельної ділянки.


6. Контроль за виконанням цього рішення покласти на постійну комісію Київської міської ради з питань містобудування, архітектури та землекористування.

Київський міський голова

Віталій КЛИЧКО

ПОДАННЯ:

Заступник голови Київської міської
державної адміністрації



Олександр СПАСИБКО

Директор Департаменту земельних
ресурсів виконавчого органу Київської
міської ради (Київської міської державної
адміністрації)

Петро ОЛЕНИЧ

Заступник директора - начальник юридичного
управління Департаменту земельних ресурсів
виконавчого органу Київської міської ради
(Київської міської державної адміністрації)



Алла ВАСИЛЕНКО

ПОГОДЖЕНО:

Постійна комісія Київської міської ради
з питань містобудування, архітектури
та землекористування

Голова

Олександр МІЩЕНКО

Секретар

Іван КАРТАВИЙ

Постійна комісія Київської міської ради
з питань житлово-комунального господарства
та паливно-енергетичного комплексу

Голова

Володимир БОНДАРЕНКО

Секретар

Олег КОСТЮШКО

Начальник управління
правового забезпечення діяльності
Київської міської ради

Ганна ГАРШИНА

ПОЯСНЮВАЛЬНА ЗАПИСКА

№ ПЗ-36307 від 31.01.2019

до проекту рішення Київської міської ради:
**Про передачу в оренду ПРИВАТНОМУ
АКЦІОНЕРНОМУ ТОВАРИСТВУ «ДТЕК КИЇВСЬКІ
ЕЛЕКТРОМЕРЕЖІ» земельної ділянки для
експлуатації та обслуговування розподільчого пункту
(РП-90) на бульв. Кольцова, 17 у Святошинському
районі міста Києва**

До кадастрової справи

№ А-26488



1. Юридична особа:

Назва **Приватне акціонерне товариство "ДТЕК Київські електромережі"**

Перелік засновників (учасників) юридичної особи **Акціонери згідно реєстру;**
*за даними Єдиного державного реєстру юридичних осіб, фізичних осіб-підприємців та громадських формувань

Кінцевий бенефіціарний власник (контролер) **Ахметов Рінат Леонідович, громадянство України, 01032, місто Київ, вул. Паторжинського, 14, кв. 34.**
*за даними Єдиного державного реєстру юридичних осіб, фізичних осіб-підприємців та громадських формувань

Клопотання **від 22.01.2019 №50365-003583130-031-03**

Згода (доручення) на проектування -

2. Відомості про земельну ділянку (кадастровий № 8000000000:75:293:0037п)

Місце розташування (адреса) **м. Київ, р-н Святошинський, бульв. Кольцова, 17**

Площа **0,0166 га**

Вид та термін користування **Оренда на 10 років**

Вид використання **для експлуатації та обслуговування розподільчого пункту (РП-90)**

Нормативна грошова оцінка (за попереднім розрахунком*) **162 306 грн. 33 коп. відповідно до витягу з технічної документації ПР-03747 від 07.02.2019**

*Наведені розрахунки нормативної грошової оцінки не є остаточними і будуть уточнені відповідно до вимог чинного законодавства при підготовці документації, що посвідчує право на землю.

3. Обґрунтування прийняття рішення

Відповідно до статті 123 Земельного кодексу України, враховуючи витяг з Державного земельного кадастру про земельну ділянку від 21.11.2013 № НВ-8000060522013 та витяг з Державного реєстру речових прав на нерухоме майно про реєстрацію права комунальної власності від 27.12.2013 № 15584207, Департаментом земельних ресурсів розроблено проект рішення Київської міської ради щодо передачі (надання) земельної ділянки без зміни її меж та цільового призначення без складання документації із землеустрою.

4. Мета прийняття рішення.

Метою прийняття рішення є забезпечення реалізації встановленого Земельним кодексом України права особи на оформлення права користування (власності) на

землю.

5. Особливі характеристики ділянки.

Наявність будівель і споруд на ділянці: *Забудована нежитловою будівлею розподільчого пункту (РП-90), літ. Б загальною площею 57.9 кв.м, яка є власністю ПрАТ "ДТЕК Київські електромережі" (відомості з Державного реєстру речових прав на нерухоме майно від 16.05.2018 №26234378).*

Наявність ДПТ: *Відсутній.*

Функціональне призначення згідно Генплану: *Належить до території житлової забудови багатопверхової;*

Правовий режим: *Землі комунальної власності територіальної громади міста Києва;*

Розташування в зеленій зоні: *Земельна ділянка не входить до зеленої зони міста Києва;*

Інші особливості : *Рішенням Київської міської ради від 01 листопада 2012 року № 370/8654 земельна ділянка передана в оренду на 10 років публічному акціонерному товариству «КІЇВЕНЕРГО» для експлуатації та обслуговування розподільчого пункту (РП-90) (договір оренди земельної ділянки від 27 грудня 2013 року № 6628, термін дії до 27 грудня 2023 року). Заборгованість з орендної плати відсутня. Червоні лінії земельну ділянку не перетинають*

6. Стан нормативно-правової бази у даній сфері правового регулювання.

Загальні засади та порядок передачі земельних ділянок у власність чи користування зацікавленим особам визначено Земельним кодексом України та Порядком набуття прав на землю із земель комунальної власності у місті Києві, затвердженим рішенням Київради від 20 квітня 2017 року № 241/2463.

Рішення про передачу (надання) земельної ділянки може бути прийнято Київською міською радою з урахуванням вимог статті 24 Закону України "Про регулювання містобудівної діяльності".

7. Фінансово-економічне обґрунтування.

Реалізація рішення не потребує додаткових витрат міського бюджету.



Відповідно до Податкового Кодексу України, Закону України "Про оренду землі", рішення Київради від 13 грудня 2018 року №416/6467 "Про бюджет міста Києва на 2019 рік" та умов договору орієнтовний розмір орендної плати складатиме 4 869 грн. 19 коп. (3%)

8. Прогноз соціально-економічних та інших наслідків прийняття рішення.

Наслідками прийняття розробленого проекту рішення стане:
- реалізація зацікавленою особою своїх прав щодо використання земельної ділянки

Доповідач: директор Департаменту земельних ресурсів Петро ОЛЕНИЧ

Директор Департаменту
земельних ресурсів



Петро ОЛЕНИЧ



**Заступник міського голови –
секретар Київської міської ради**

Міщенко О.Г.
Бондаренку В.Д.
Гаршиній Г.А.

Прошу розглянути проект рішення від 15.02.2019
№08/231- 779/ПР в установленому порядку.

Пихтіній О.М.

Для контролю за проходженням та тиражування.

Юнаковій С.М.
Пантелеєву П.О. – до відома

В.ПРОКОПІВ

“18” лютого 2019 року
№ 08/231 – 779/ПР

08/231-779/MP
15.02.2019



**ВИКОНАВЧИЙ ОРГАН КИЇВСЬКОЇ МІСЬКОЇ РАДИ
(КИЇВСЬКА МІСЬКА ДЕРЖАВНА АДМІНІСТРАЦІЯ)**

ДЕПАРТАМЕНТ ЗЕМЕЛЬНИХ РЕСУРСІВ

вул. Хрещатик, 32-а, м. Київ, 01601, тел. (044) 279-58-72, ф. (044) 288-07-57,
КБУ "Контактний центр міста Києва" (044) 15-51, E-mail: czr@kmda.gov.ua Код ЄДРПОУ 26199097

15.02.2019 № 05415-3540

на № _____ від _____

Заступнику міського голови -
секретарю Київради
Прокопіву В.В.

Шановний Володимире Володимировичу!

Департамент земельних ресурсів виконавчого органу Київської міської ради (Київської міської державної адміністрації) підготував проект рішення Київської міської ради "Про передачу в оренду ПРИВАТНОМУ АКЦІОНЕРНОМУ ТОВАРИСТВУ «ДТЕК КИЇВСЬКІ ЕЛЕКТРОМЕРЕЖІ» земельної ділянки для експлуатації та обслуговування розподільчого пункту (РП-90) на бульв. Кольцова, 17 у Святошинському районі міста Києва" (Справа А-26488) та направляє для подальшого розгляду у відповідних комісіях Київської міської ради, відповідно до регламенту Київської міської ради, затвердженого рішенням Київради від 07.07.2016 № 579/579.

З повагою,
Директор

Петро ОЛЕНИЧ