



08/231-796/MP  
15.02.2019

# КИЇВСЬКА МІСЬКА РАДА

VIII СЕСІЯ VIII СКЛИКАННЯ

## РІШЕННЯ

№ \_\_\_\_\_

Про передачу **ПРИВАТНОМУ АКЦІОНЕРНОМУ ТОВАРИСТВУ «ДТЕК КИЇВСЬКІ ЕЛЕКТРОМЕРЕЖІ»** в оренду земельної ділянки для експлуатації та обслуговування розподільчого пункту (РП-48) на бульв. Чоколівському, 38 у Солом'янському районі міста Києва

Київська міська рада  
Департамент  
земельних ресурсів  
Код земельної ділянки:

72:014:0005

Проект рішення (екз.1)  
ПР-19534  
до справи

**A-26441**

Заява ДЦ № 50365-003582914-031-03 від 22.01.2019



Відповідно до статей 9, 83, 92, 116, 120, 123, 124, Земельного кодексу України, статті 31 Закону України «Про оренду землі», Закону України «Про внесення змін до деяких законодавчих актів України щодо розмежування земель державної та комунальної власності», пункту 34 частини першої статті 26 Закону України «Про місцеве самоврядування в Україні», розглянувши заяву **ПРИВАТНОГО АКЦІОНЕРНОГО ТОВАРИСТВА «ДТЕК КИЇВСЬКІ ЕЛЕКТРОМЕРЕЖІ»** від 22 січня 2019 року № 50365-003582914-031-03, враховуючи, що земельна ділянка зареєстрована в Державному земельному кадастрі (витяг з Державного земельного кадастру про земельну ділянку від 19 листопада 2013 року № НВ-8000059382013), право комунальної власності територіальної громади міста Києва на яку зареєстровано в установленому порядку (витяг з Державного реєстру речових прав на нерухоме майно про реєстрацію права власності від 13 лютого 2014 року № 17728086), Київська міська рада

### ВИРІШИЛА:

1. Передати **ПРИВАТНОМУ АКЦІОНЕРНОМУ ТОВАРИСТВУ «ДТЕК КИЇВСЬКІ ЕЛЕКТРОМЕРЕЖІ»**, за умови виконання пункту 2 цього рішення, в оренду на 10 років земельну ділянку площею 0,0230 га (кадастровий номер 8000000000:72:014:0005, витяг з Державного земельного кадастру про земельну ділянку № НВ-8000059382013) для експлуатації та обслуговування розподільчого пункту (РП-48) на бульв. Чоколівському, 38 у Солом'янському районі міста Києва із земель комунальної власності територіальної громади міста Києва, у зв'язку переходом права власності на майно (акт приймання-передачі майна, майнових і немайнових прав та обов'язків (зобов'язань) між ПАТ «КІЇВЕНЕРГО» та

ПРАТ «ДТЕК КИЇВСЬКІ ЕЛЕКТРОМЕРЕЖІ» від 28 лютого 2018 року, витяг з Державного реєстру речових прав на нерухоме майно про реєстрацію права власності від 26 червня 2018 року № 128988869) (категорія земель – землі промисловості, транспорту, зв'язку, енергетики, оборони та іншого призначення, код КВЦПЗ 14.02 заява ДЦ від 22 січня 2019 року № 50365-003582914-031-03, справа А-26441).

2. ПРИВАТНОМУ АКЦІОНЕРНОМУ ТОВАРИСТВУ «ДТЕК КИЇВСЬКІ ЕЛЕКТРОМЕРЕЖІ»:

2.1. Виконувати обов'язки землекористувача відповідно до вимог статті 96 Земельного кодексу України.

2.2. У місячний термін надати до Департаменту земельних ресурсів виконавчого органу Київської міської ради (Київської міської державної адміністрації) документи, визначені чинним законодавством, необхідні для укладання договору оренди земельної ділянки.

2.3. Питання майнових відносин вирішувати в установленому порядку.

2.4. Забезпечити вільний доступ для прокладання нових, ремонту та експлуатації існуючих інженерних мереж і споруд, що знаходяться в межах земельної ділянки.

2.5. Питання пайової участі та укладення з Департаментом економіки та інвестицій виконавчого органу Київської міської ради (Київської міської державної адміністрації) договору про пайову участь вирішувати в порядку та випадках, встановлених законодавством.

2.6. Під час використання земельної ділянки дотримуватися обмежень у її використанні, зареєстрованих у Державному земельному кадастрі.

3. Розірвати договір оренди земельної ділянки від 13 лютого 2014 року № 632, укладений між Київською міською радою та ПУБЛІЧНИМ АКЦІОНЕРНИМ ТОВАРИСТВОМ «КИЇВЕНЕРГО» з моменту державної реєстрації права оренди земельної ділянки ПРИВАТНИМ АКЦІОНЕРНИМ ТОВАРИСТВОМ «ДТЕК КИЇВСЬКІ ЕЛЕКТРОМЕРЕЖІ».

4. Попередити землекористувача, що використання землі не за цільовим призначенням тягне за собою припинення права користування нею відповідно до вимог статей 141, 143 Земельного кодексу України.

5. Дане рішення втрачає чинність через дванадцять місяців з моменту його оприлюднення, у разі якщо протягом цього строку не укладений відповідний договір оренди земельної ділянки.


6. Контроль за виконанням цього рішення покласти на постійну комісію Київської міської ради з питань містобудування, архітектури та землекористування.

Київський міський голова

Віталій КЛИЧКО


**ПОДАННЯ:**

Заступник голови  
Київської міської державної адміністрації



Олександр СПАСИБКО

Директор  
Департаменту земельних ресурсів  
виконавчого органу Київської міської ради  
(Київської міської державної адміністрації)



Петро ОЛЕНИЧ

Заступник директора –  
начальник юридичного управління  
Департаменту земельних ресурсів  
виконавчого органу Київської міської ради  
(Київської міської державної адміністрації)



Алла ВАСИЛЕНКО

**ПОГОДЖЕНО:**

Постійна комісія Київської міської ради  
з питань містобудування, архітектури та землекористування

Голова

Олександр МІЩЕНКО

Секретар

Іван КАРТАВИЙ

Начальник управління  
правового забезпечення діяльності  
Київської міської ради

Ганна ГАРШИНА

Постійна комісія Київської міської ради  
з питань житлово-комунального господарства  
та паливно-енергетичного комплексу

Голова

Володимир БОНДАРЕНКО

Секретар

Олег КОСТЮШКО

# ПОЯСНЮВАЛЬНА ЗАПИСКА

№ ПЗ-36265 від 05.02.2019

До кадастрової справи

№ А-26441

до проекту рішення Київської міської ради:  
**Про передачу ПРИВАТНОМУ АКЦІОНЕРНОМУ  
ТОВАРИСТВУ «ДТЕК КИЇВСЬКІ ЕЛЕКТРОМЕРЕЖІ»  
в оренду земельної ділянки для експлуатації та  
обслуговування розподільчого пункту (РП-48) на  
бульв. Чоколівському, 38 у Солом'янському районі  
міста Києва**



## 1. Юридична особа:

Назва	<b>Приватне акціонерне товариство "ДТЕК Київські електромережі"</b>
Перелік засновників (учасників) юридичної особи <small>*за даними Єдиного державного реєстру юридичних осіб, фізичних осіб-підприємців та громадських формувань</small>	<b>АКЦІОНЕРИ ЗГІДНО РЕЄСТРУ</b>
Кінцевий бенефіціарний власник (контролер) <small>*за даними Єдиного державного реєстру юридичних осіб, фізичних осіб-підприємців та громадських формувань</small>	<b>АХМЕТОВ РІНАТ ЛЕОНІДОВИЧ, ГРОМАДЯНСТВО УКРАЇНИ, 01032, М. КИЇВ, ВУЛ. ПАТОРЖИНСЬКОГО, БУД. 14, КВ. 34</b>
Клопотання	<b>від 22.01.2019 № 50365-003582914-031-03</b>
Згода (доручення) на проектування	-

## 2. Відомості про земельну ділянку (кадастровий № 8000000000:72:014:0005п)

Місце розташування (адреса)	<b>м. Київ, р-н Солом'янський, бульв. Чоколівський, 38</b>
Площа	<b>0,0230 га</b>
Вид та термін користування	<b>Оренда на 10 років</b>
Вид використання	<b>для експлуатації та обслуговування розподільчого пункту (РП-48)</b>
Нормативна грошова оцінка (за попереднім розрахунком*)	<b>316 217 грн. 31 коп. відповідно до витягу з технічної документації ПР-03725 від 04.02.2019</b>

\*Наведені розрахунки нормативної грошової оцінки не є остаточними і будуть уточнені відповідно до вимог чинного законодавства при підготовці документу, що посвідчує право на землю.

## 3. Обґрунтування прийняття рішення

Відповідно до статті 123 Земельного кодексу України, враховуючи витяг з Державного земельного кадастру про земельну ділянку від 19.11.2013 № НВ-8000059382013 та витяг з Державного реєстру речових прав на нерухоме майно про реєстрацію права комунальної власності від 13.02.2014 № 17728086, Департаментом земельних ресурсів розроблено проект рішення Київської міської ради щодо передачі (надання) земельної ділянки без зміни її меж та цільового призначення без складання документації із землеустрою.

## 4. Мета прийняття рішення.

Метою прийняття рішення є забезпечення реалізації встановленого Земельним

кодексом України права особи на оформлення права користування (власності) на землю.

### 5. Особливі характеристики ділянки.

Наявність будівель і споруд на ділянці: *Забудована На земельній ділянці розташована будівля розподільчого пункту № 48, загальною площею 153,2 кв. м., яка належить приватному акціонерному товариству «ДТЕК Київські електромережі» на підставі акту приймання-передачі майна, майнових і немайнових прав та обов'язків (зобов'язань) між ПАТ «КИЇВЕНЕРГО» та ПРАТ «ДТЕК КИЇВСЬКІ ЕЛЕКТРОМЕРЕЖІ» від 28.02.2018 (витяг з Державного реєстру речових прав на нерухоме майно про реєстрацію права власності від 26.06.2018 № 128988869, технічний паспорт від 11.01.2011).*

Наявність ДПТ: *Детальний план території не затверджений.*  
Функціональне призначення згідно Генплану: *Відповідно до Генерального плану міста Києва, затвердженого рішенням Київської міської ради від 28.03.2002 № 370/1804, територія за функціональним призначенням належить до території змішаної середньота малоповерхової забудови.*

Правовий режим: *Земельна ділянка передана в оренду на 10 років приватному акціонерному товариству «КИЇВЕНЕРГО» для експлуатації та обслуговування розподільчого пункту (РП-48) на підставі рішення Київської міської ради від 29.11.2012 № 587/8871. Договір оренди земельної ділянки від 13.02.2014 № 632 дійсний до 13.02.2024.*

*На земельну ділянку зареєстроване право комунальної власності територіальної громади міста Києва (витяг з Державного реєстру речових прав на нерухоме майно про реєстрацію права власності від 13.02.2014 № 17728086).*

Розташування в зеленій зоні: *Земельна ділянка не потрапляє до Зеленої зони.*

Інші особливості: *Червоні лінії земельну ділянку не перетинають.*

### 6. Стан нормативно-правової бази у даній сфері правового регулювання.

Загальні засади та порядок передачі земельних ділянок у власність чи користування зацікавленим особам визначено Земельним кодексом України та Порядком набуття прав на землю із земель комунальної власності у місті Києві, затвердженим рішенням Київради від 20 квітня 2017 року № 241/2463.

Рішення про передачу (надання) земельної ділянки може бути прийнято Київською міською радою з урахуванням вимог статті 24 Закону України "Про регулювання містобудівної діяльності".

### 7. Фінансово-економічне обґрунтування.

Реалізація рішення не потребує додаткових витрат міського бюджету.

Відповідно до Податкового Кодексу України, Закону України "Про оренду землі", рішення Київради від 13 грудня 2018 року №416/6467 "Про бюджет міста Києва на 2019 рік" та умов договору орієнтовний розмір орендної плати складатиме **9 486 грн. 52 коп. (3%)**

**8. Прогноз соціально-економічних та інших наслідків прийняття рішення.**

Наслідками прийняття розробленого проекту рішення стане:


- реалізація зацікавленою особою своїх прав щодо використання земельної ділянки

Доповідач: директор Департаменту земельних ресурсів Петро ОЛЕНИЧ

Директор Департаменту  
земельних ресурсів



**Петро ОЛЕНИЧ**





**Заступник міського голови –  
секретар Київської міської ради**

---

Міщенко О.Г.  
Бондаренку В.Д.  
Гаршиній Г.А.

Прошу розглянути проект рішення від 15.02.2019  
№08/231- 796/ПР в установленому порядку.

Пихтіній О.М.

Для контролю за проходженням та тиражування.

Юнаковій С.М.  
Пантелєєву П.О. – до відома

**В.ПРОКОПІВ**

“18” лютого 2019 року  
№ 08/231 – 796/ПР

08/231-796/17P  
15.02.2019



**ВИКОНАВЧИЙ ОРГАН КИЇВСЬКОЇ МІСЬКОЇ РАДИ  
(КИЇВСЬКА МІСЬКА ДЕРЖАВНА АДМІНІСТРАЦІЯ)**

**ДЕПАРТАМЕНТ ЗЕМЕЛЬНИХ РЕСУРСІВ**

вул. Хрещатик, 32-а, м. Київ, 01601, тел. (044) 279-58-72, ф. (044) 288-07-57,  
КБУ "Контактний центр міста Києва" (044) 15-51, E-mail: [czr@kmda.gov.ua](mailto:czr@kmda.gov.ua) Код ЄДРПОУ 26199097

15.02.2019 № 05415-3610

на № \_\_\_\_\_ від \_\_\_\_\_

Заступнику міського голови -  
секретарю Київради  
**Прокопіву В.В.**

**Шановний Володимире Володимировичу!**

Департамент земельних ресурсів виконавчого органу Київської міської ради (Київської міської державної адміністрації) підготував проект рішення Київської міської ради "Про передачу ПРИВАТНОМУ АКЦІОНЕРНОМУ ТОВАРИСТВУ «ДТЕК КИЇВСЬКІ ЕЛЕКТРОМЕРЕЖІ» в оренду земельної ділянки для експлуатації та обслуговування розподільчого пункту (РП-48) на бульв. Чоколівському, 38 у Солом'янському районі міста Києва" (Справа А-26441) та направляє для подальшого розгляду у відповідних комісіях Київської міської ради, відповідно до регламенту Київської міської ради, затвердженого рішенням Київради від 07.07.2016 № 579/579.

З повагою,  
Директор

Петро ОЛЕНИЧ